APROBADO DEFINITIVAMENTE en sesión de fecha 5 JUL 2017 por la Comisión Regional de Ordenación del Territorio y Urbanismo

PUBLICADO en el Boletín Oficial de Cantabria de fecha 19 SEP 2017 Secretario,

COMUNIDAD AUTÓNOMA DE CANTABRIA

A Y U N T A M I E N T O D E L I É R G A N E S

PLAN ESPECIAL DE PROTECCIÓN DEL PATRIMONIO CULTURAL
CATÁLOGO URBANÍSTICO DE PROTECCIÓN DEL CONJUNTO HISTÓRICO

ANÁLISIS VISUAL

- PAVIMENTOS
- MOBILIARIO URBANO Y ELEMENTOS AÑADIDOS PRIVADOS
- CONTENEDORES DE BASURA
- VEHÍCULOS Y APARCAMIENTOS
- CARTELERÍA Y PUBLICIDAD
- EDIFICACIÓN DISCORDANTE EN EL ENTORNO
- POSTES Y TENDIDOS AÉREOS DE ELECTRICIDAD/TELEFONÍA
- HUECOS TIPO

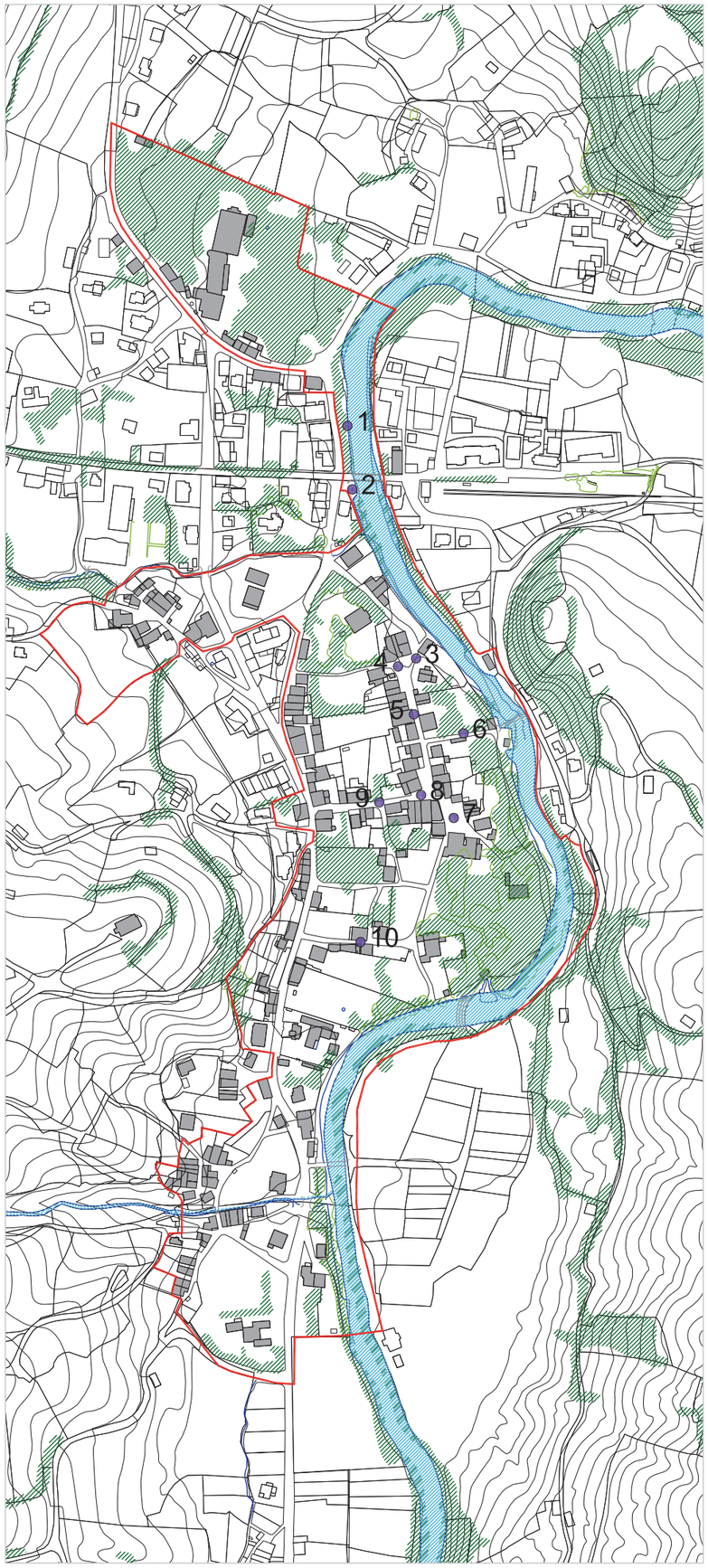

1. PASEO DEL HOMBRE PEZ

2. PLAZA JUNTO AL PUENTE DE LA ESTACIÓN

3. JUAN CURTIUS FRENTE ANTIGUAS ESCUELAS

3. JUAN CURTIUS FRENTE ANTIGUAS ESCUELAS

3. JUAN CURTIUS FRENTE ANTIGUAS ESCUELAS

3. JUAN CURTIUS FRENTE ANTIGUAS ESCUELAS

3. JUAN CURTIUS FRENTE ANTIGUAS ESCUELAS

4. PLAZA DE VITOTE

4. PLAZA DE VITOTE

4. PLAZA DE VITOTE

5. JUAN CURTIUS FRENTE A CASA J.A. RIAÑO

6. BARTOLOMÉ DE LA HERMOSA

7. PLAZA DEL MARQUÉS DE VALDECILLA

7. PLAZA DEL MARQUÉS DE VALDECILLA

8. JUAN CURTIUS HACIA MERCADILLO

9. JUAN CURTIUS HACIA PZA. DEL M. VALDECILLA

9. JUAN CURTIUS HACIA PZA. DEL M. VALDECILLA

10. REGISTRO EN CALLE CONVENTO

APROBADO DEFINITIVAMENTE
en sesión de fecha
5 JUL 2017
por la Comisión Regional de Ord. Gestión del Territorio y Urbanismo

PUBLICADO
en el Boletín Oficial de Cantabria de fecha
19 SEP 2017
Secretario,

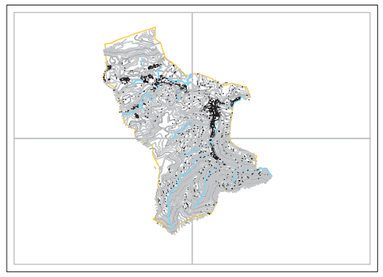

EXCMO. AYUNTAMIENTO DE LIÉRGANES

PLAN ESPECIAL DE PROTECCIÓN Y REHABILITACIÓN DEL CONJUNTO HISTÓRICO-ARTÍSTICO DE LIÉRGANES Y SU ENTORNO MUNICIPAL

Documento: PLANOS DE INFORMACIÓN	Fase administrativa: APROBACIÓN DEFINITIVA	Nº
ANALISIS VISUAL PAVIMENTOS		Escala
Autores: CARLOS DE PEDRO LOZANO - CARLOS FERNANDEZ MUERO FERNANDO MONTAÑO PEREIRO CARLOS FERNANDEZ MUERO CARLOS FERNANDEZ MUERO	Colaboradores: FRANCISCO MONATO GUTIÉRREZ	Fecha 2.017

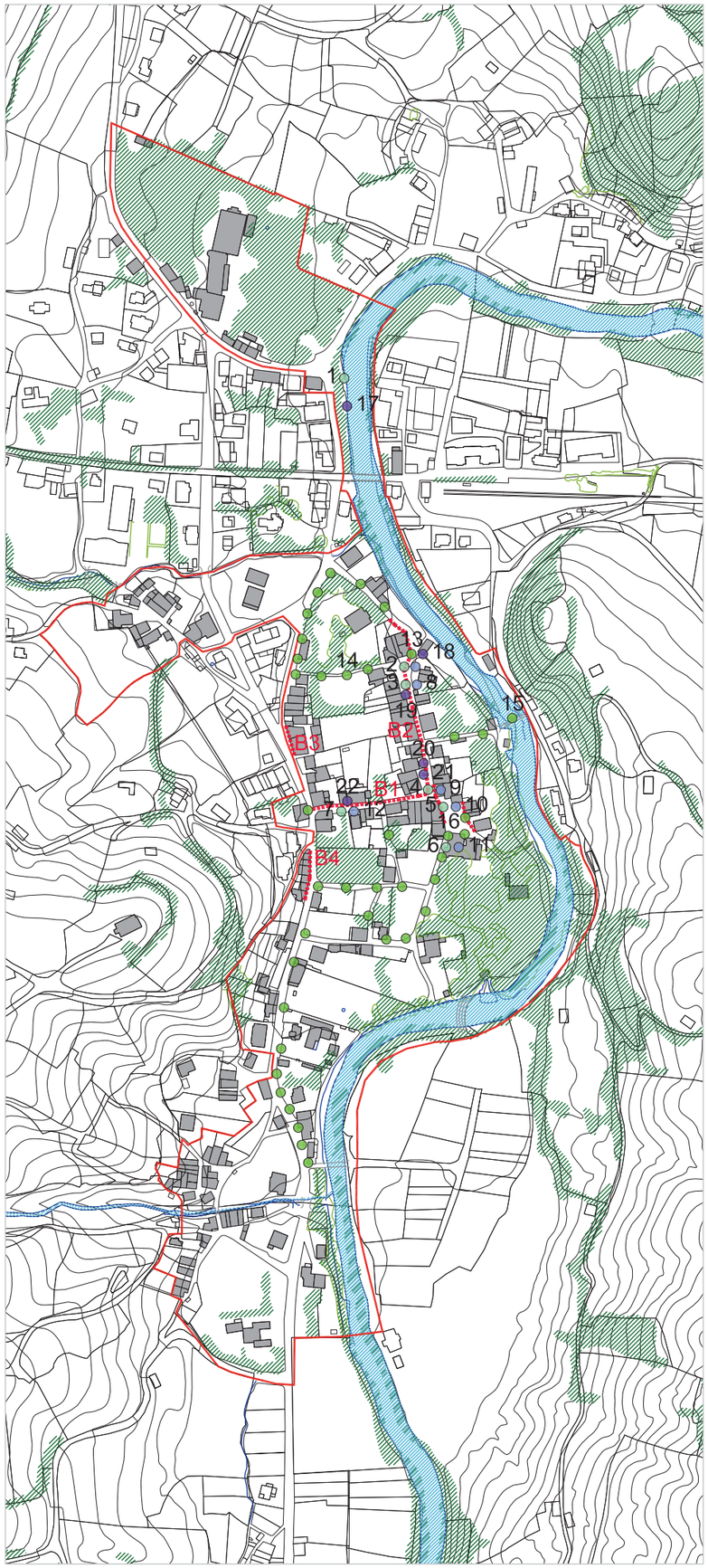

1. PASEO DEL HOMBRE PEZ

3. Y 8. JUAN CURTIUS

4. Y 9. JUAN CURTIUS

1 BANCOS
1 JARDINERAS
1 FAROLAS
1 ELEMENTOS AÑADIDOS PRIVADOS
BOLARDOS

5. Y 10. PLAZA MARQUÉS DE VALDECILLA

6. Y 11. CASA DE LOS CAÑONES


7.12. Y B1. JUAN CURTIUS

APROBADO DEFINITIVAMENTE
en sesión de fecha
5 JUL 2017
por la Comisión Regional de Ord. Medio del Territorio y Urbanismo
PUBLICADO
en el Boletín Oficial de Cantabria de fecha
19 SEP 2017
Secretario,

2. Y 13. PLAZA DE VITOTE

14. CALLEJÓN A PLAZA DE VITOTE

15. PUENTE MAYOR

16. CASA DE LOS CAÑONES

17. PASEO DEL HOMBRE PEZ

18. PLAZA DE VITOTE

19. JUAN CURTIUS

20. Y B2. JUAN CURTIUS

21. Y B2. JUAN CURTIUS

22. JUAN CURTIUS. LA GIRALDILLA

B3. MERCADILLO

B4. MERCADILLO

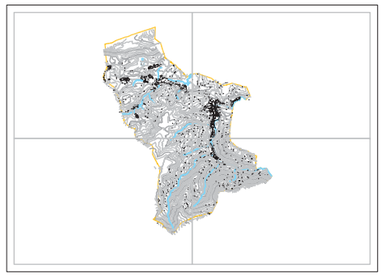

EXCMO. AYUNTAMIENTO DE LIÉRGANES

PLAN ESPECIAL DE PROTECCIÓN Y REHABILITACIÓN DEL CONJUNTO HISTÓRICO-ARTÍSTICO DE LIÉRGANES Y SU ENTORNO MUNICIPAL

Documento: **PLANOS DE INFORMACIÓN** Fase administrativa **APROBACIÓN DEFINITIVA** Nº

ANALISIS VISUAL
MOBILIARIO URBANO Y ELEMENTOS AÑADIDOS PRIVADOS

Escala

Autores: CARLOS DE PEDRO LOZANO · CARLOS FERNÁNDEZ NAVARRO · FERNANDO BENAVENTE PEREZ · JOSÉ MARÍA GARCÍA GÓMEZ · CARLOS FERNÁNDEZ GÓMEZ

Colaboradores: FRANCISCO BRAVO SUÁREZ

Fecha 2.017

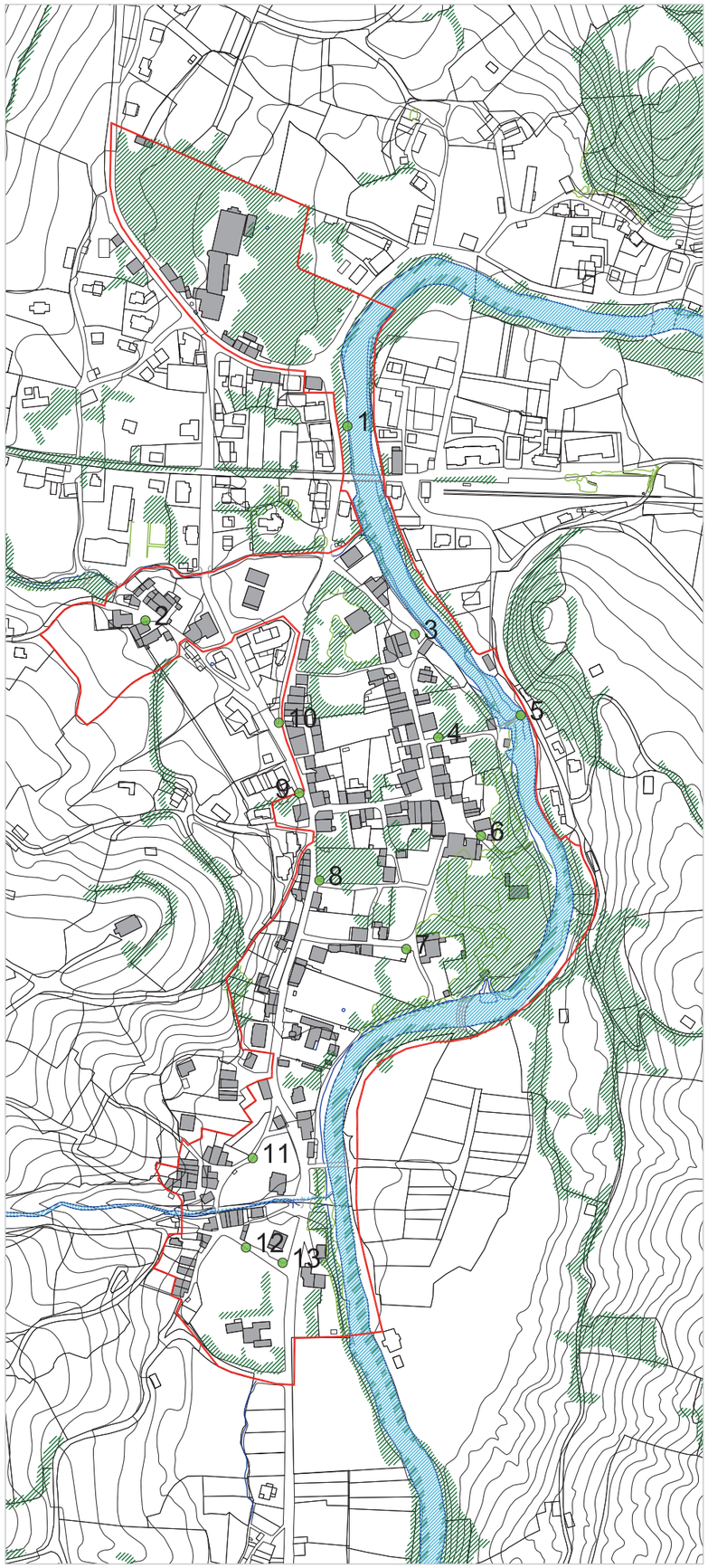

1. PASEO DEL HOMBRE PEZ

2. CASA DEL INTENDENTE RIAÑO

3. JUAN CURTIUS FRENTE ANTIGUAS ESCUELAS

3. JUAN CURTIUS FRENTE ANTIGUAS ESCUELAS

4. BARTOLOMÉ DE LA HERMOSA

4. BARTOLOMÉ DE LA HERMOSA

APROBADO DEFINITIVAMENTE
en sesión de fecha
5 JUL 2017
por la Comisión Regional de Ord. Gestión del Territorio y Urbanismo
PUBLICADO
en el Boletín Oficial de Cantabria de fecha
19 SEP 2017
Secretario,

4. BARTOLOMÉ DE LA HERMOSA

5. PUENTE MAYOR

6. CASA DE LA GENERALA

7. EL ARRAL

7. EL ARRAL

8. JUAN CURTIUS. CASA DE LOS ACEBOS

9. MERCADILLO

9. MERCADILLO

10. MERCADILLO FRENTE AL BODEGÓN

11. LA RAÑADA. CASA DE CÁRCOVA RUBALCABA

12. LA RAÑADA. PALACIO DE CUESTA MERCADILLO

13. LA RAÑADA. VILLA ESPERANZA

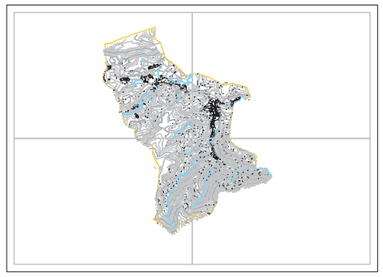

EXCMO. AYUNTAMIENTO DE LIÉRGANES

PLAN ESPECIAL DE PROTECCIÓN Y REHABILITACIÓN DEL CONJUNTO HISTÓRICO-ARTÍSTICO DE LIÉRGANES Y SU ENTORNO MUNICIPAL

Documento: **PLANOS DE INFORMACIÓN** Fase administrativa **APROBACIÓN DEFINITIVA**		Nº
ANALISIS VISUAL CONTENEDORES DE BASURAS		Escala
Autores: CARLOS DE PEDRO LOZANO - CARLOS FERNÁNDEZ NAVARRO FERNANDO BERMEJO NAVARRO JOSÉ MARÍA GARCÍA GÓMEZ CARLOS FERNÁNDEZ ÁLVAREZ	Colaboradores: FRANCISCO BRAVO SUÁREZ	Fecha 2.017

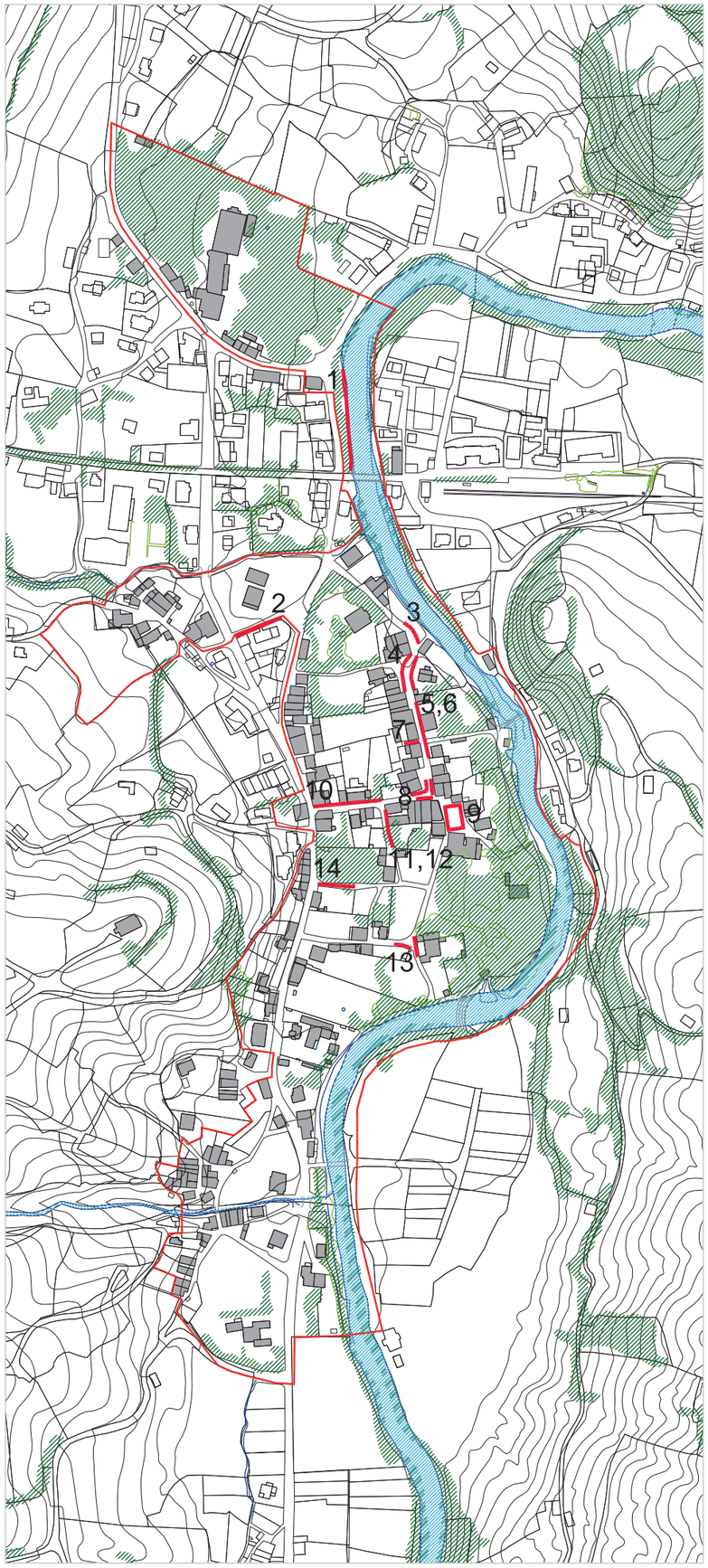

1. PASEO DEL HOMBRE PEZ

2. CALLEJÓN CAMINO REAL

3. JUAN CURTIUS FRENTE ANTIGUAS ESCUELAS

4. PLAZA DE VITOTE

5. JUAN CURTIUS FRENTE CASA DE J.A. RIAÑO

5. JUAN CURTIUS FRENTE CASA DE J.A. RIAÑO

5. JUAN CURTIUS FRENTE CASA DE J.A. RIAÑO

6. BARTOLOMÉ DE LA HERMOSA. PUENTE MAYOR

7. CALLEJÓN JUAN CURTIUS

8. JUAN CURTIUS FRENTE A PICOS

8. JUAN CURTIUS FRENTE A PICOS

9. PLAZA DEL MARQUÉS DE VALDECILLA

10. JUAN CURTIUS DESDE MERCADILLO

11. JUAN CURTIUS FRENTE ANTIGUAS ESCUELAS

12. JUAN CURTIUS FRENTE ANTIGUAS ESCUELAS

13. CALLE CONVENTO FRENTE A EL ARRAL

14. CALLEJÓN A MERCADILLO

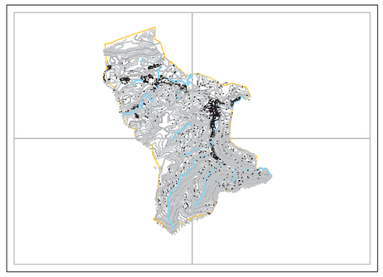

EXCMO. AYUNTAMIENTO DE LIÉRGANES

PLAN ESPECIAL DE PROTECCIÓN Y REHABILITACIÓN DEL CONJUNTO HISTÓRICO-ARTÍSTICO DE LIÉRGANES Y SU ENTORNO MUNICIPAL

Documento: **PLANOS DE INFORMACIÓN** Fase administrativa: **APROBACIÓN DEFINITIVA**		Nº
ANALISIS VISUAL VEHÍCULOS Y APARCAMIENTOS		Escala
Autores: CARLOS DE FRAYLE LLOSENT - CARLOS FERNÁNDEZ ALVARO FERNANDO MIGUEL CANTO PEREIRO JOSÉ MARÍA GARCÍA GONZÁLEZ CARLOS FERNÁNDEZ MUÑIZ	Colaboradores: FRANCISCO RENATO SUÁREZ	Fecha 2.017

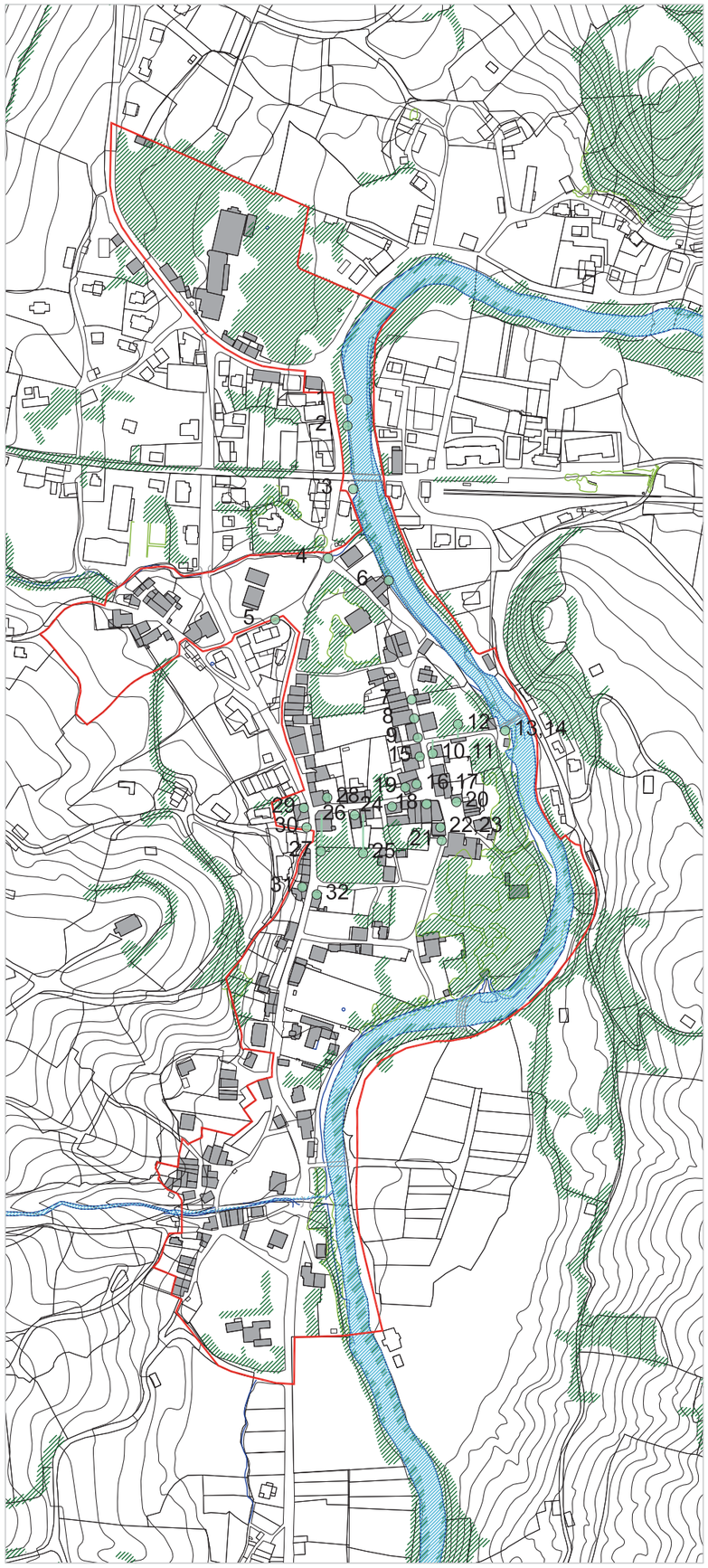

1.

2.

3.

4.

5.

6.

7.

8.

9.

10.

11.

12.

13.

14.

15.

16.

17.

18.

19.

20.

21.

22.

23.

24.

25.

26.

27.

28.

29.

30.

31.

32.

APROBADO DEFINITIVAMENTE
en sesión de fecha
5 JUL 2017
PUBLICADO
en el Boletín Oficial
de Cantabria de fecha
19 SEP 2017
por la Comisión Regional de Ordenación del Territorio y Urbanismo
Secretario,

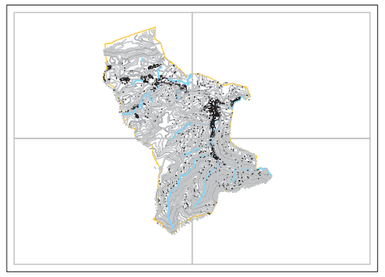

EXCMO. AYUNTAMIENTO DE LIÉRGANES

PLAN ESPECIAL DE PROTECCIÓN Y REHABILITACIÓN DEL CONJUNTO HISTÓRICO-ARTÍSTICO DE LIÉRGANES Y SU ENTORNO MUNICIPAL

Documento: **PLANOS DE INFORMACIÓN**	Fase administrativa: **APROBACIÓN DEFINITIVA**	Nº
ANALISIS VISUAL CARTELERIA Y PUBLICIDAD		Escala
Autores: CARLOS DE PEDRO LOZANO - CARLOS FERNANDEZ PARRO FERNANDO BERMEJO NAVARRO JOSE MARIA GARCIA ALONSO CARLOS FERNANDEZ GRANDA	Colaboradores: FRANCISCO GRANADO SUAREZ	Fecha 2.017

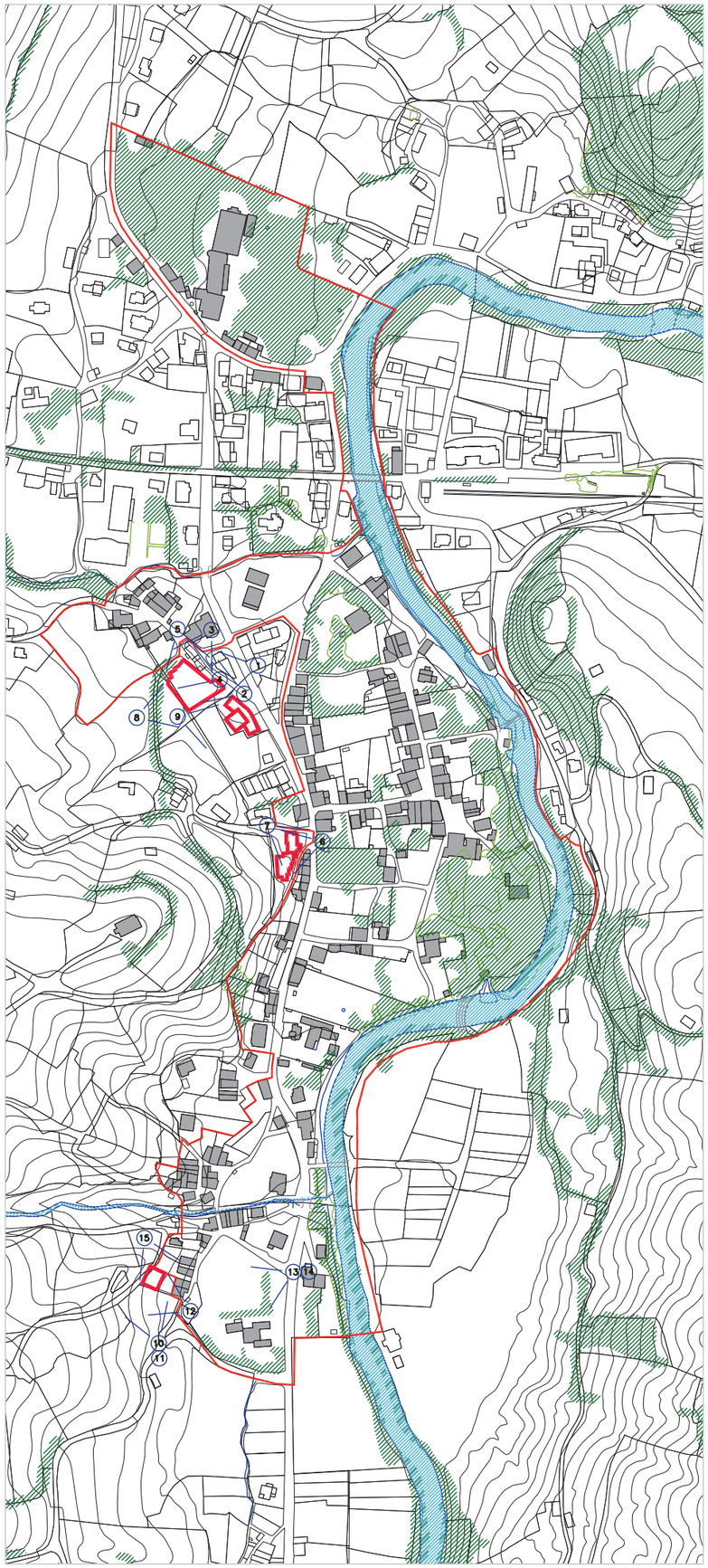

1.

2.

3.

4.

5.

6.

APROBADO DEFINITIVAMENTE
en sesión de fecha
5 JUL 2017
por la Comisión Regional de Ordenación del Territorio y Urbanismo
PUBLICADO
en el Boletín Oficial de Cantabria de fecha
19 SEP 2017
Secretario,

7.

8.

9.

10.

11.

12.

13.

14.

15.

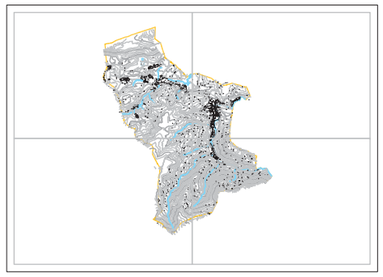

EXCMO. AYUNTAMIENTO DE LIÉRGANES

PLAN ESPECIAL DE PROTECCIÓN Y REHABILITACIÓN DEL CONJUNTO HISTÓRICO-ARTÍSTICO DE LIÉRGANES Y SU ENTORNO MUNICIPAL

Documento: **PLANOS DE INFORMACIÓN** Fase administrativa **APROBACIÓN DEFINITIVA**		Nº
ANALISIS VISUAL EDIFICACIÓN DISCORDANTE EN EL ENTORNO		Escala
Autores: CARLOS DE PEDRO LOZANO · CARLOS FERNANDEZ PARRO · FERNANDO SEBASTIÁN PEREZ · JOSE MARIA GARCIA ALONSO · CARLOS FERNANDEZ GRANDA	Colaboradores: FRANCISCO GRANDA SUAREZ	Fecha 2.017

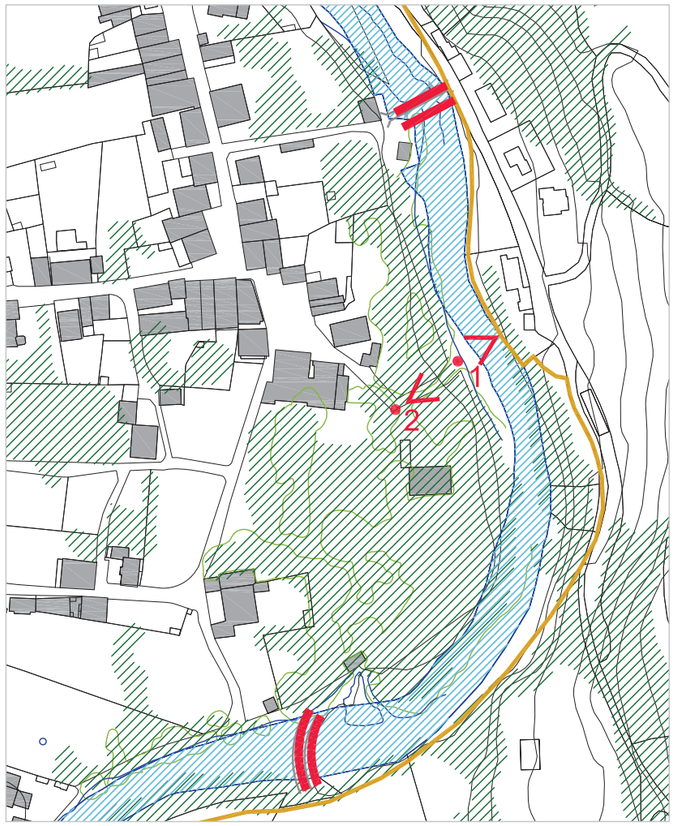

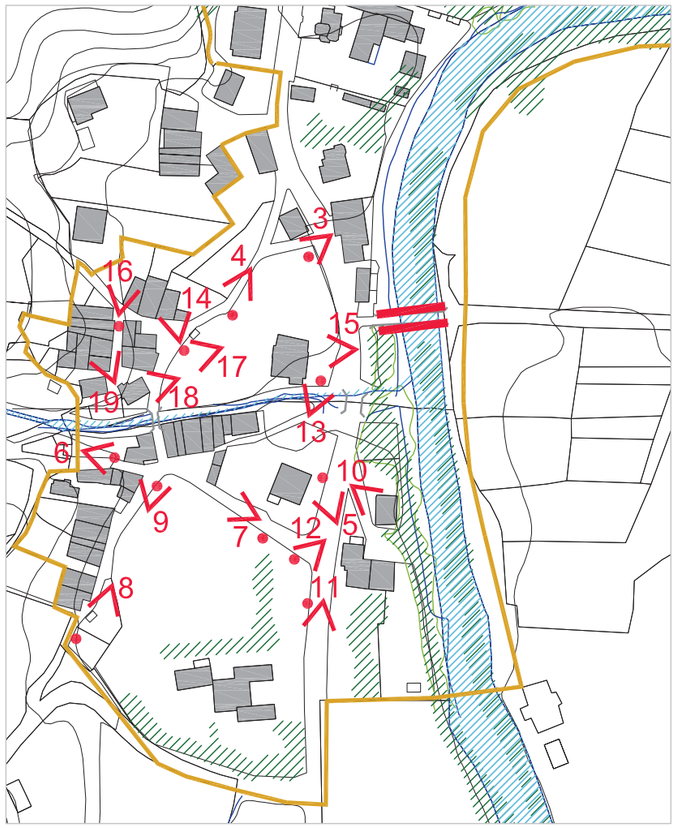

1

2

3

4

5

6

7

8 y 9

10

11

12

13

14


15

16

17

18

19

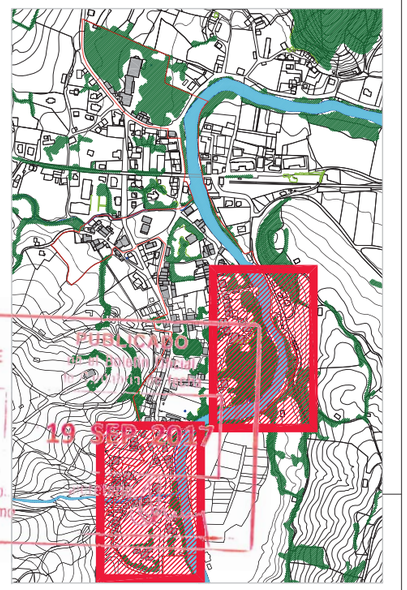

APROBADO
DEFINITIVAMENTE
en sesión de fecha
5 JUL 2017
por la Comisión Regional de Ord. del Territorio y Urbanismo
PUBLICADO
19 SEP 2017

● POSTE

> PUNTO DE VISTA

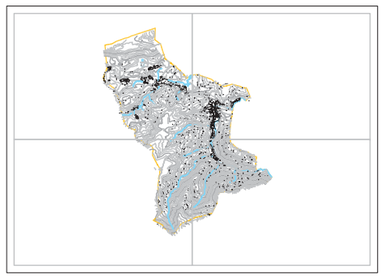

EXCMO. AYUNTAMIENTO DE LIÉRGANES

PLAN ESPECIAL DE PROTECCIÓN Y REHABILITACIÓN DEL CONJUNTO HISTÓRICO-ARTÍSTICO DE LIÉRGANES Y SU ENTORNO MUNICIPAL

Documento:	PLANOS DE INFORMACIÓN	Fase administrativa: APROBACIÓN DEFINITIVA	Nº PA 10
ANALISIS VISUAL POSTES Y TENDIDOS AÉREOS DE ELECTRICIDAD / TELEFONÍA			Escala
Autores: CARLOS DE FRUTOS GOMEZ + CARLOS DE FRUTOS BLANCO CARLOS DE FRUTOS BLANCO LUIS ALFONSO CUTANDA PÉREZ CARLOS FERNÁNDEZ MUÑIZ	Colaboradores: FRANCISCO ORBAZO SUAREZ		Fecha 2.017

HUECOS INADECUADOS

PLANTAS BAJAS CON ALTERACIONES INADECUADAS

HUECOS ADECUADOS

ESTA FICHA ES COMPLEMENTO Y DE CARÁCTER VINCULANTE DEL APARTADO 7c DE LAS NORMAS URBANÍSTICAS

APROBADO DEFINITIVAMENTE
en sesión de fecha
5 JUL 2017
por la Comisión Regional de Ordenación del Territorio y Urbanismo

PUBLICADO
en el Boletín Oficial de Cantabria de fecha
19 SEP 2017
Secretario,

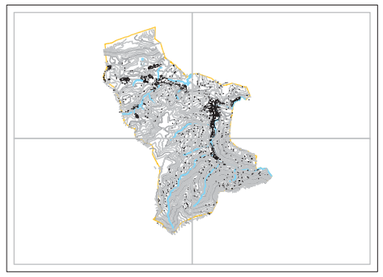

EXCMO. AYUNTAMIENTO DE LIÉRGANES

PLAN ESPECIAL DE PROTECCIÓN Y REHABILITACIÓN DEL CONJUNTO HISTÓRICO-ARTÍSTICO DE LIÉRGANES Y SU ENTORNO MUNICIPAL

Documento: PLANOS DE INFORMACIÓN	Fase administrativa: APROBACIÓN DEFINITIVA	Nº
ANALISIS VISUAL HUECOS TIPO		Escala
Autores: CARLOS DE PEÑA BLECUA - CARLOS FERNANDEZ NIETO, JOSE MARIA GARCIA ALONSO, LUIS ALFONSO CUTANDA PEREZ, CARLOS FERNANDEZ MADRID	Colaboradores: FRANCISCO ARAUZO GUIRREZ	Fecha 2.017

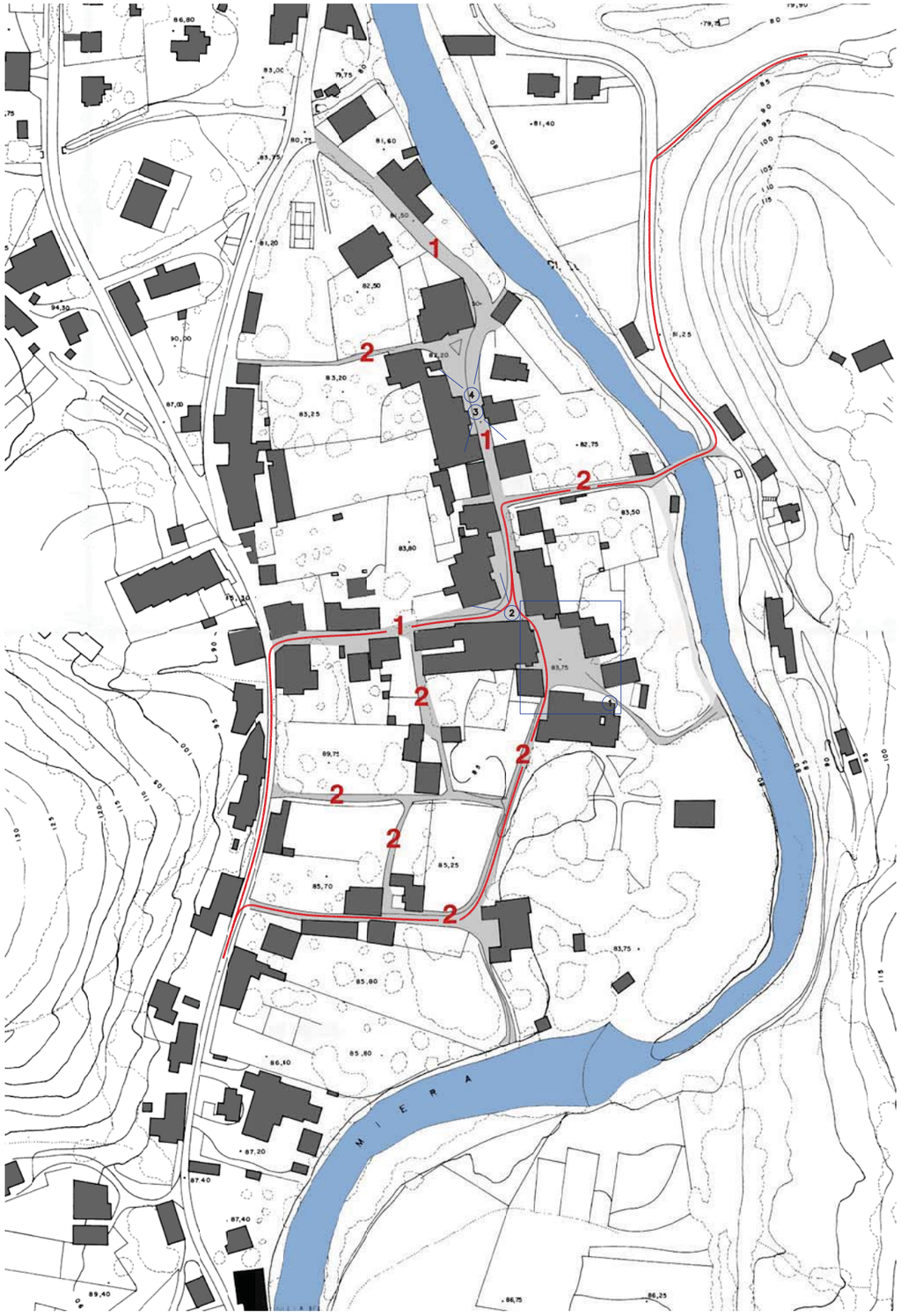

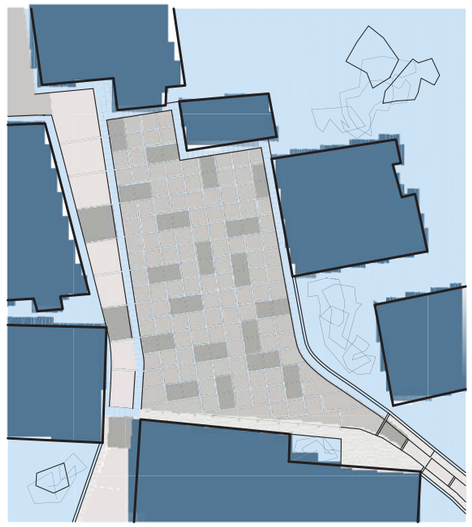

1. PLAZA DEL MARQUÉS DE VALDECILLA. E.1/500

. RECUPERACIÓN DEL ESPACIO PARA DISFRUTE PEATONAL.
. POSIBILIDAD DE ACTOS CULTURALES Y DE OCIO.
. SUPERFICIE DE ACABADO PARA CÓMODO TRÁNSITO Y BASE PARA ASIENTOS EN DETERMINADOS ACTOS.
. DISEÑO ACORDE CON LA ARQUITECTURA QUE CONFORMA LA PLAZA.
. SIGNIFICACIÓN DEL ANTIGUO CAMINO REAL.

1. 2. 3. 4.

1. LOSA EXISTENTE EN VARIAS ZONAS
2. LOSA PROPUESTA PARA VIAL TIPO 1
3. EMPEDRADO ANTIGUO CAMINO REAL
4. CANTO RODADO SIN RESALTE

TIPOS DE PAVIMENTACIÓN.

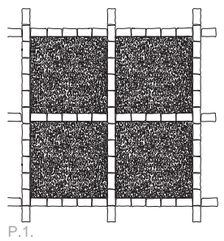

P.1.

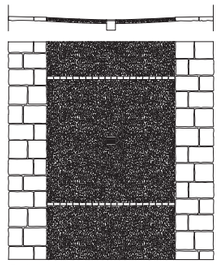

P.2.

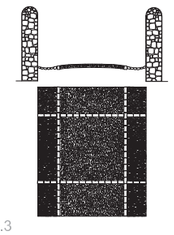

P.3

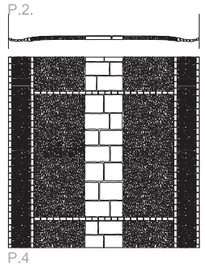

P.4

ESTADO ACTUAL

PROPUESTA DE PAVIMENTACIÓN

APROBADO DEFINITIVAMENTE
en sesión de
5 JUL 2017
por la Comisión Regional de Ordenación del Territorio y Urbanismo
PUBLICADO
19 SEP 2017

PROPUESTAS DE PAVIMENTACIÓN EN OTRAS LOCALIZACIONES

2. CALLE JUAN CURTIUS DESDE LA PLAZA DEL MARQUÉS DE VALDECILLA



3. CALLE JUAN CURTIUS DESDE LA CASA DE JOSÉ ANTONIO DE RIAÑO

4. CALLE JUAN CURTIUS Y PLAZA DE VITOTE

MARCO DE ACTUACIÓN: BARRIO DE MERCADILLO.

EJE PRINCIPAL: C/ JUAN CURTIUS Y PLAZA DEL MARQUÉS DE VALDECILLA.

RAMIFICACIONES HACIA CARRETERA GENERAL Y RÍO MIERA.

RECUPERACIÓN DE PAVIMENTOS DEL ANTIGUO CAMINO REAL, CALZADA PUENTE MAYOR, MOLINO Y CAUCE.

LOS ANTIGUOS CAMINOS ESTABAN CONFORMADOS POR BANDAS EXTREMAS, A MODO DE CANALES, DE GRUESO CANTO RODADO, QUE RECOGÍAN LAS AGUAS, Y EL CAMINO PROPIAMENTE DICHO, DE TIERRAS MUY COMPACTADAS Y PIEDRA EN LAS QUE NO RESBALARAN LAS CABALLERÍAS. ENTRE LA FRANJA CLARAMENTE DEFINIDA Y LAS EDIFICACIONES, EXISTÍAN ESPACIOS LIBRES, ALGUNOS CONSIDERADOS COOM PRIVATIVOS, UTILIZADOS COMO CORRALADAS Y CUBIERTOS CON EL MISMO GUIJARRO.

ESTOS TRAZADOS ACTUALMENTE PERMANECEN BAJO VARIAS CAPAS DE ASFALTO.

SE PROPONE RECUPERAR LA IDEA Y POR QUÉ NO ALGUNOS PAVIMENTOS DE IMPORTANTE PASADO, COMO SON LOS DEL PUENTE MAYOR, ALEJO. LO QUE ERA TIERRA COMPACTADA Y PIEDRA, SE SUSTITUIRÁ POR CANTO MENUDO SIN RESALTAR SOBRE CAPA DE MORTERO RICO, CREANDO CUARTELES O RECINTADENADOS QUE CON UN CIERTO RELIEVE, CONTROLARÁN LA VELOCIDAD DE UN TRÁFICO QUE DEBERÁ RESTRINGIRSE AL MÁXIMO.

EN LOS VIALES TIPO 1 SE DISPONDRÁN BANDAS DE LOSA CON EL OBJETO DE ENNOBLECER LA CALZADA Y FACILITAR EL TRÁNSITO PEATONAL.

LA PLAZA DEL MARQUÉS DE VALDECILLA SERÁ TRATADA CON LA MISMA IDEA, COMO UN ESPACIO TOTALMENTE LIBRE, CAPAZ PARA ACTOS CULTURALES Y FESTIVOS. EL TRAZADO DEL ANTIGUO CAMINO REAL SERÁ RECOGIDO EN EL DISEÑO. HINCAPIÉ DEBE HACERSE EN LOS CALLEJOS "ENTRE TAPIAS" Y LOS QUE CONDUCEN AL RÍO, DELICIOSOS ITINERARIOS POR DESCUBRIR.

UNA CUIDADA SELECCIÓN DE MOBILIARIO URBANO E ILUMINACIÓN COMPLETARÁN LA INTERVENCIÓN, RECUPERÁNDOSE UNO DE LOS CASCOS ANTIGUOS MÁS DEGRADADOS Y MÁS INTERESANTES DE LA REGIÓN.

F.1. "EL CANTÓN". 1.900.

F.5. ANTIGUO CAMINO REAL HACIA PLAZA DE VITOTE. 2.001. OBSÉRVESE ENCINTADO DEL CAMINO Y CORRALADAS.

F.6. PLAZA DEL MARQUÉS DE VALDECILLA. 1.920. OBSÉRVESE ANTIGUO CAMINO REAL.

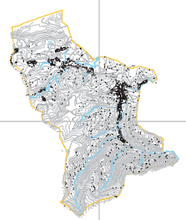

TIPOS DE PAVIMENTACIÓN.

P.1. PAVIMENTACIÓN PLAZA DEL MARQUÉS DE VALDECILLA. ENCINTADOS DE LOSA CREANDO CUARTELES DE CANTO RODADO SIN RESALTE, PERÍMETRO JUNTO A EDIFICACIONES EN LOSA, POSIBILIDAD DE TINTAR ALGUNOS CUARTELES.

P.2. VIAL TIPO 1 SOLUCIÓN A.
BANDAS EXTREMAS JUNTO A EDIFICACIONES EN LOSA DE PIEDRA, BANDA CENTRAL EN CANTO RODADO SIN RESALTE, SOBRE CAMA DE MORTERO, CUARTELES CON BANDAS RESALTADAS PARA ATENUAR VELOCIDAD AUTOS.

P.3. VIAL TIPO 2 ENTRE TAPIAS.
RECUPERACIÓN EMPEDRADO ANTIGUO CAMINO REAL EN BANDAS LATERALES, BANDA CENTRAL EN CANTO RODADO SIN RESALTE, CUARTELES CON BANDAS RESALTADAS PARA ATENUAR VELOCIDAD AUTOS.

P.4. VIAL TIPO 1 SOLUCIÓN B.
RECUPERACIÓN EMPEDRADO ANTIGUO CAMINO REAL EN BANDAS LATERALES, BANDA CENTRAL EN CANTO RODADO SIN RESALTE, Y EJE EN LOSA DE PIEDRA. CUARTELES CON BANDAS RESALTADAS PARA ATENUAR VELOCIDAD AUTOS.

P.2. VIAL TIPO 1. C/ JUAN CURTIUS HACIA VITOTE. ESTADO ACTUAL Y PROPUESTO

P.3. VIAL TIPO 2. CALLEJOS. ESTADO ACTUAL Y PROPUESTO

EXCMO. AYUNTAMIENTO DE LIÉRGANES

PLAN ESPECIAL DE PROTECCIÓN Y REHABILITACIÓN DEL CONJUNTO HISTÓRICO-ARTÍSTICO DE LIÉRGANES Y SU ENTORNO MUNICIPAL

Documento: PLANOS DE ORDENACIÓN	Fase administrativa: APROBACIÓN DEFINITIVA		Nº
PROPUESTA DE PAVIMENTACIÓN EN BARRIO DE MERCADILLO			Escala
Autores: CARLOS DE PEDRO LOZANO · CARLOS FERNÁNDEZ NAVO · FERNANDO MONTAÑÉS BAY · LUIS MANUEL GONZÁLEZ · CARLOS MANUEL MUÑIZ	Colaboradores: FRANCISCO ERRAZQUIN SUAREZ		Fecha 2.017