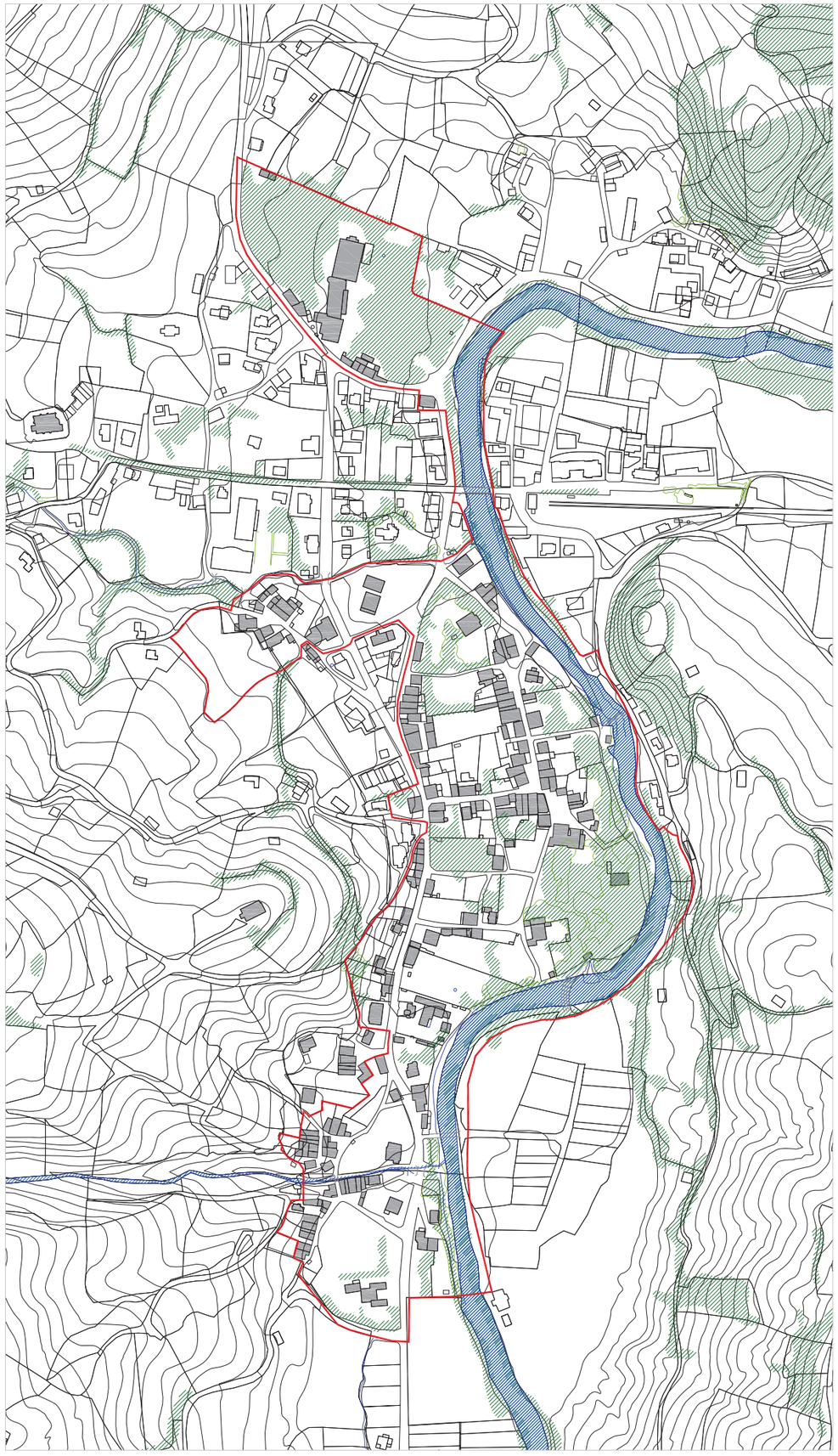



COMUNIDAD AUTÓNOMA DE CANTABRIA

AYUNTAMIENTO DE LIÉRGANES

PLAN ESPECIAL DE PROTECCIÓN DEL PATRIMONIO CULTURAL
CATÁLOGO URBANÍSTICO DE PROTECCIÓN DEL CONJUNTO HISTÓRICO

# EVOLUCIÓN HISTÓRICA



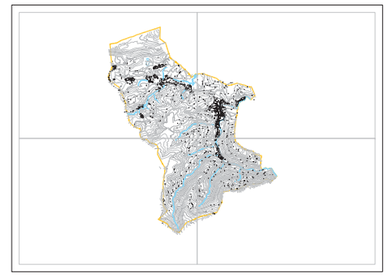
ESTADO ACTUAL 2014




PLANO DE FRANCISCO COELLO. MAPA DE LOS "CONTORNOS DE LA CABADA" 1861

APROBADO DEFINITIVAMENTE
Comisión de fecha
5 JUL 2017
por la Comisión Regional de Ord. nación del Territorio y Urbanismo

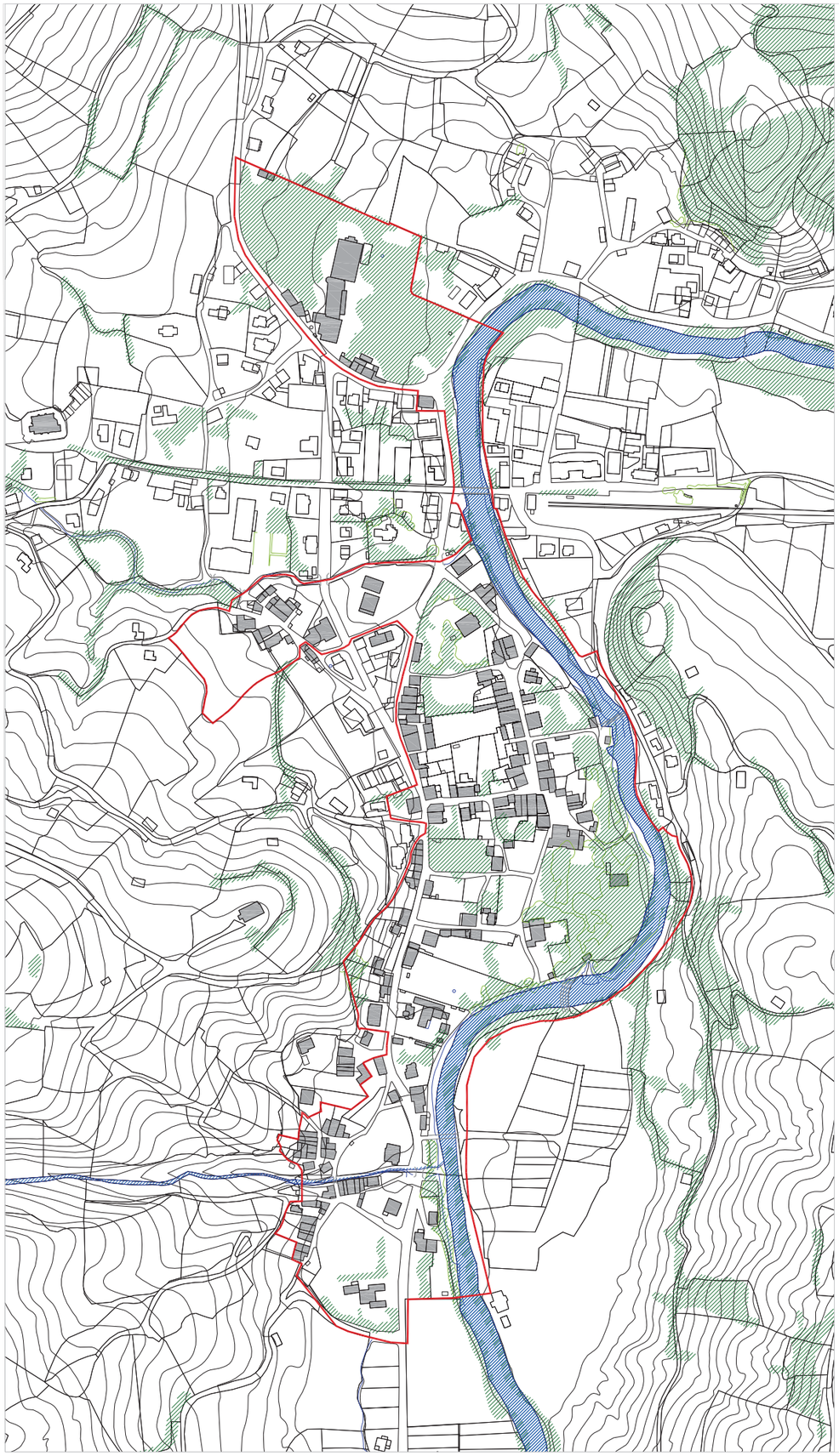
PUBLICADO
en el Boletín Oficial de Cantabria de fecha
19 SEP 2017
Secretario,



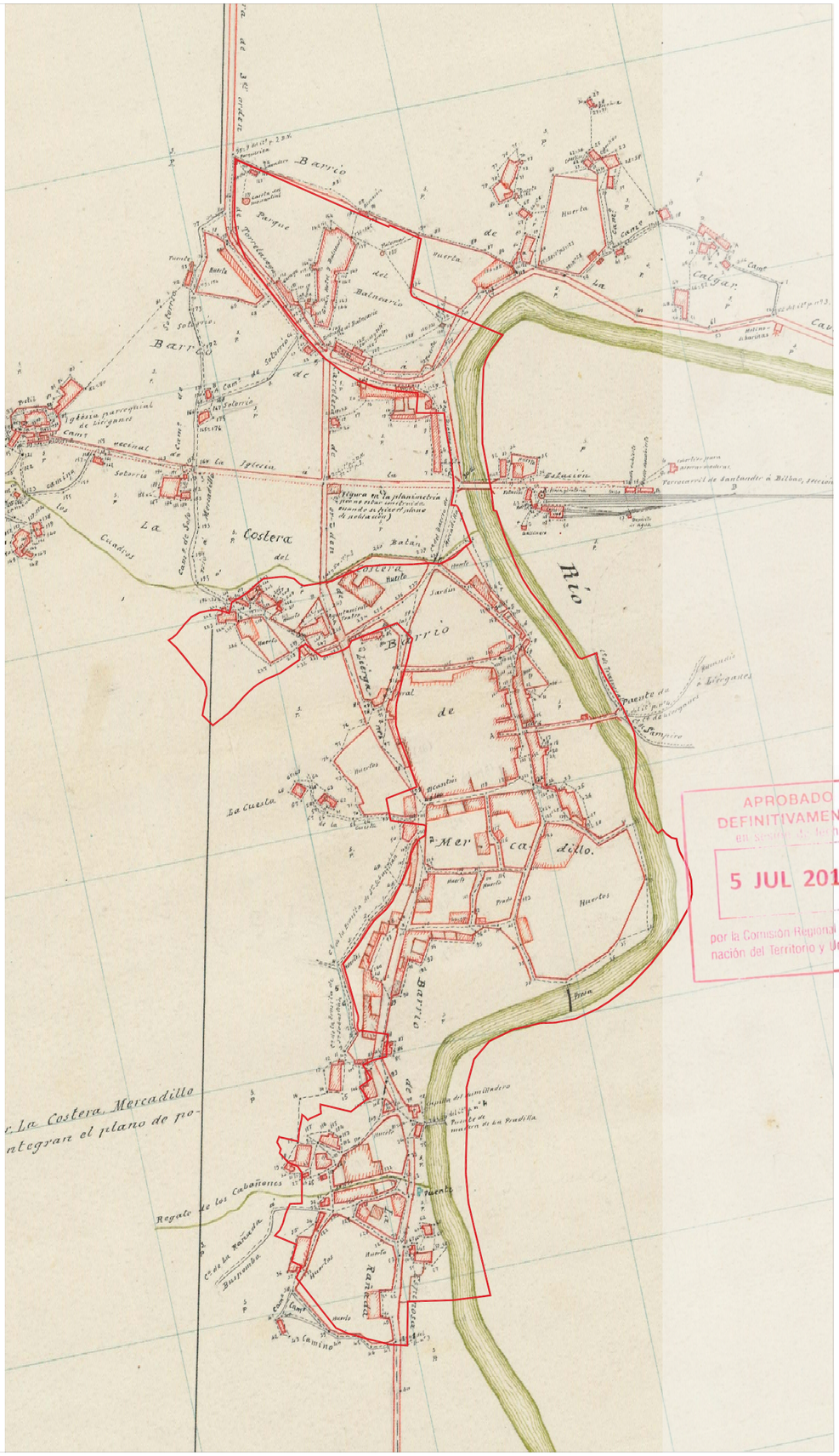
EXCMO. AYUNTAMIENTO DE LIÉRGANES

PLAN ESPECIAL DE PROTECCIÓN Y REHABILITACIÓN DEL CONJUNTO HISTÓRICO-ARTÍSTICO DE LIÉRGANES Y SU ENTORNO MUNICIPAL

| | | | |
|---|---|---|---|
| Documento: | PLANOS DE INFORMACIÓN | Fase administrativa: APROBACIÓN DEFINITIVA | Nº 1 |
| | EVOLUCIÓN HISTÓRICA<br>FRANCISCO COELLO. MAPA DE LOS "CONTORNOS DE LA CABADA" 1861 | | Escala |
| Autores: | CARLOS DE PRADO ESCUDERO<br>CARLOS DE PRADO MATEO<br>LUIS ANTONIO CUTANDA PÉREZ<br>CARLOS FERNÁNDEZ-MIRANDA | Colaboradores: FRANCISCO IBÁÑEZ SUÁREZ | Fecha 2.017 |



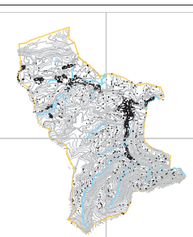
ESTADO ACTUAL 2014




"PLANO DE POBLACIÓN DE LIÉRGANES" ELABORADO POR EL TOPÓGRAFO JOSE ALÍA EN FEBRERO DE 1927
FUENTE: INSTITUTO GEOGRÁFICO NACIONAL

APROBADO DEFINITIVAMENTE en Sesión de fecha 5 JUL 2017 por la Comisión Regional de Ordenación del Territorio y Urbanismo

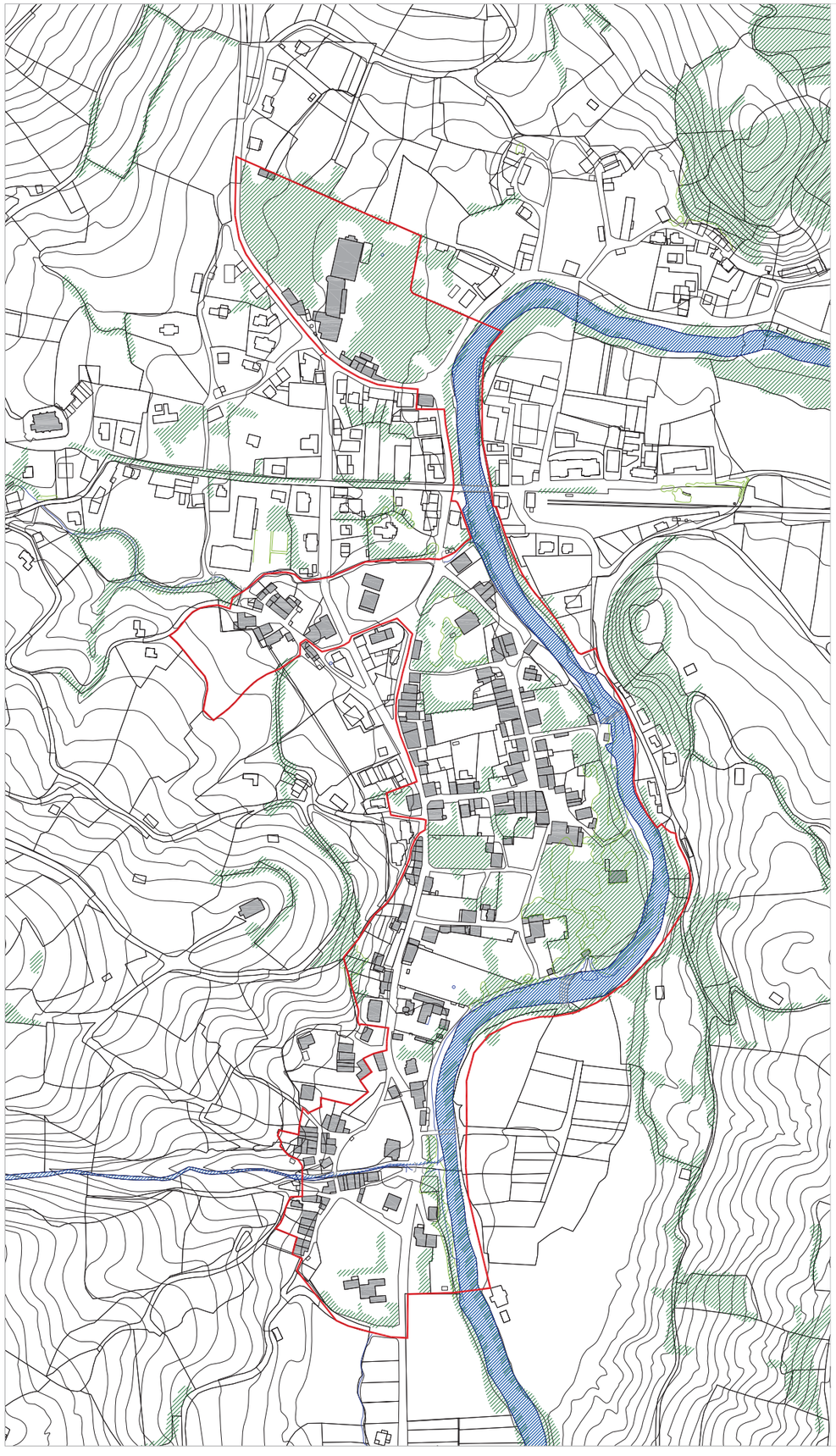
PUBLICADO en el Boletín Oficial de Cantabria de fecha 19 SEP 2017 Secretario,



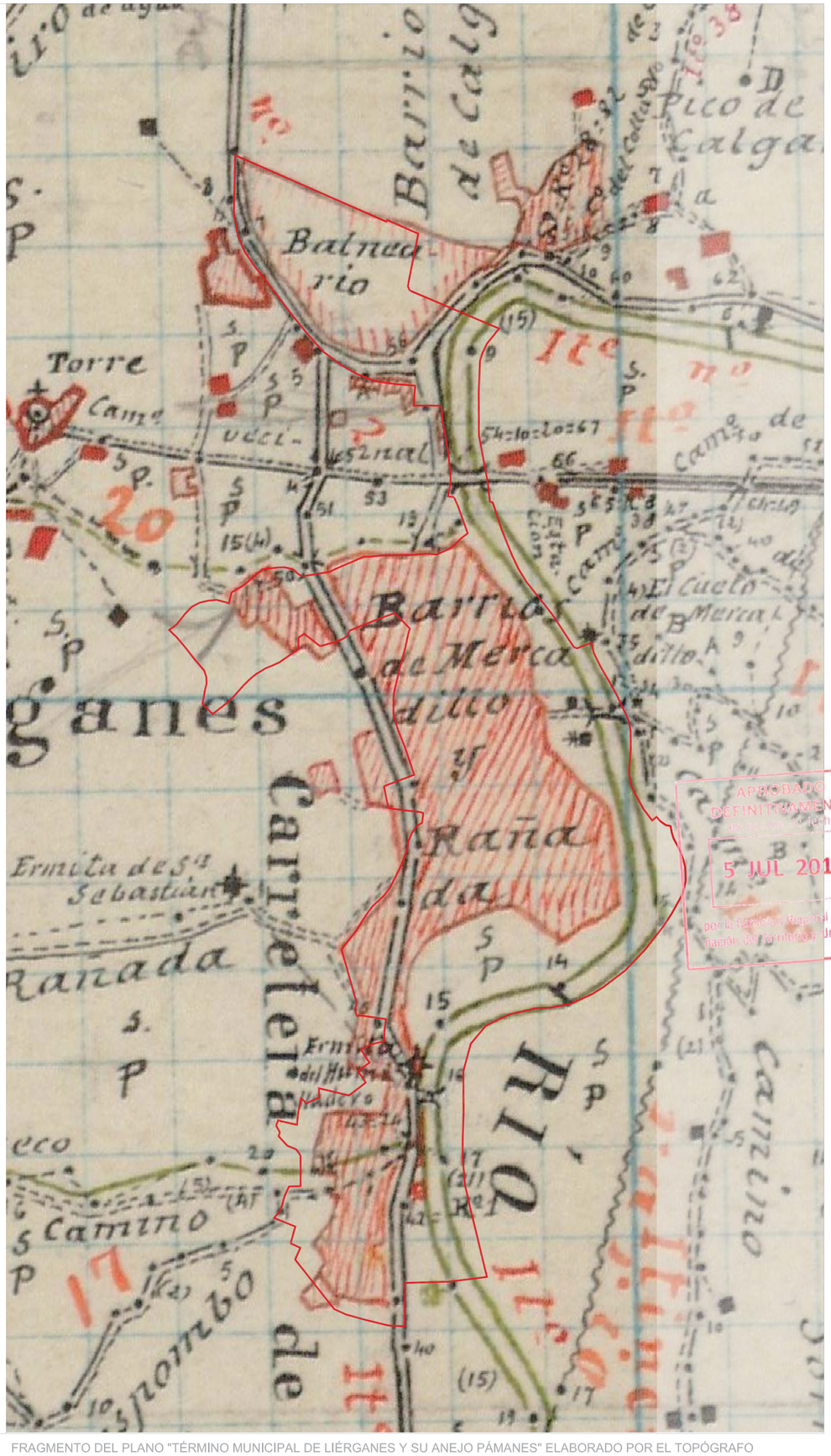
EXCMO. AYUNTAMIENTO DE LIÉRGANES

PLAN ESPECIAL DE PROTECCIÓN Y REHABILITACIÓN DEL CONJUNTO HISTÓRICO-ARTÍSTICO DE LIÉRGANES Y SU ENTORNO MUNICIPAL

| | | | |
|---|---|---|---|
| Documento: | PLANOS DE INFORMACIÓN | Fase administrativa: APROBACIÓN DEFINITIVA | Nº 2 |
| | EVOLUCIÓN HISTÓRICA<br>"PLANO DE POBLACIÓN DE LIÉRGANES" DE 1927. INSTITUTO GEOGRÁFICO | | Escala |
| Autores: | CARLOS DE PEREDA SOLTANI · CARLOS FERNÁNDEZ LAYOS · ESTHER DE PEREDA PAN · LUIS MARIANO FERNÁNDEZ · CARLOS FERNÁNDEZ MUÑOZ | Colaboradores: FRANCISCO RIVADO SUÁREZ | Fecha 2.017 |



ESTADO ACTUAL 2014

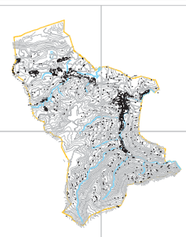



FRAGMENTO DEL PLANO "TÉRMINO MUNICIPAL DE LIÉRGANES Y SU ANEJO PÁMANES" ELABORADO POR EL TOPÓGRAFO JOSE ALÍA EN ENERO DE 1928. FUENTE: INSTITUTO GEOGRÁFICO NACIONAL

APROBADO DEFINITIVAMENTE por la Comisión Regional de Ord. Territorio y Urbanismo de fecha 5 JUL 2017

PUBLICADO en el Boletín Oficial de Cantabria de fecha 19 SEP 2017

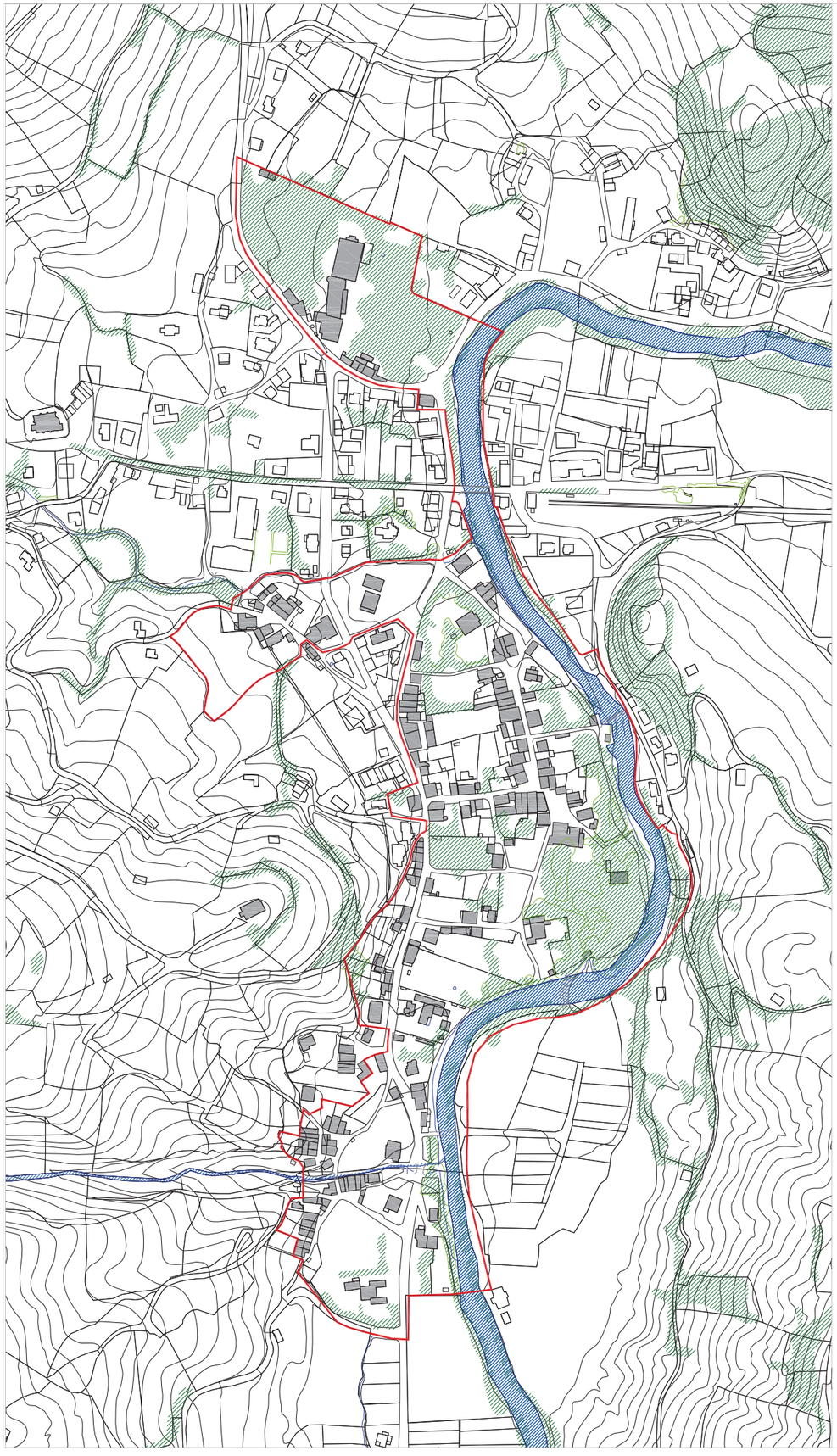
El Secretario,



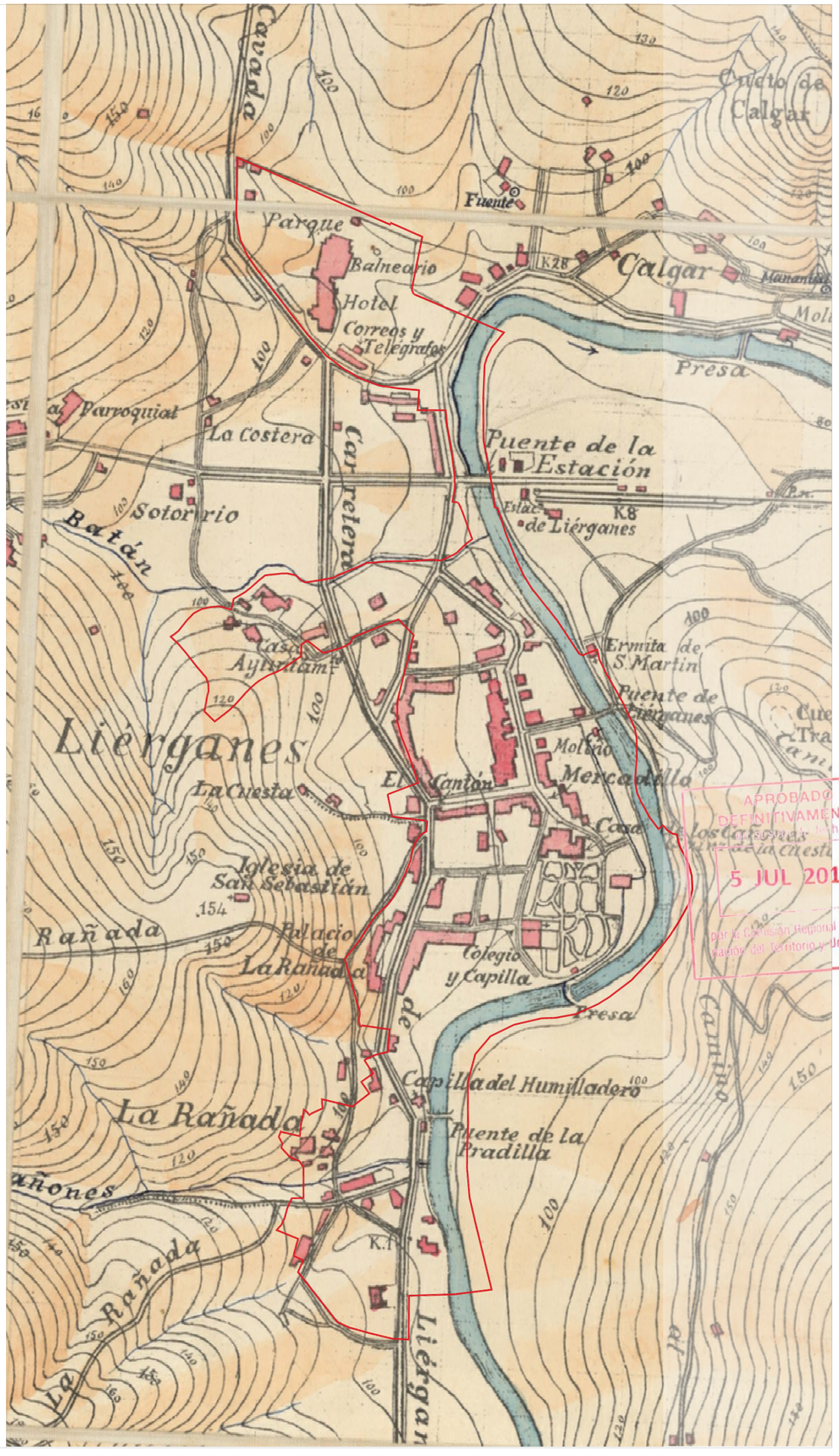
EXCMO. AYUNTAMIENTO DE LIÉRGANES

PLAN ESPECIAL DE PROTECCIÓN Y REHABILITACIÓN DEL CONJUNTO HISTÓRICO-ARTÍSTICO DE LIÉRGANES Y SU ENTORNO MUNICIPAL

| | | | |
|---|---|---|---|
| Documento: | PLANOS DE INFORMACIÓN | Fase administrativa: APROBACIÓN DEFINITIVA | Nº 3 |
| | EVOLUCIÓN HISTÓRICA "TÉRMINO MUNICIPAL DE LIÉRGANES Y SU ANEJO PÁMANES" 1928 | | Escala |
| Autores: | CARLOS DE PEREDA ALLENDE · CARLOS FERNÁNDEZ NAVARRO · FERNANDO BASTIDA PINO · LUIS MARIANO FERNÁNDEZ · CARLOS HERRERA ARANDA | Colaboradores: FRANCISCO RENAUD SUÁREZ | Fecha 2.017 |



ESTADO ACTUAL 2014

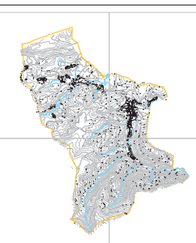



FRAGMENTO DE "PLANO DE RUCANDIO Y ALREDEDORES (RIOTUERTO-SANTANDER)" ELABORADO POR JULIO ARDANAZ Y CRESPO, TENIENTE GENERAL INSPECTOR GENERAL DE CARTOGRAFÍA EN 1929. FUENTE: INSTITUTO GEOGRÁFICO NACIONAL

APROBADO DEFINITIVAMENTE en la Comisión Regional de Ord. Territorio y Urbanismo de fecha 5 JUL 2017

PUBLICADO en el Boletín Oficial de Cantabria de fecha 19 SEP 2017

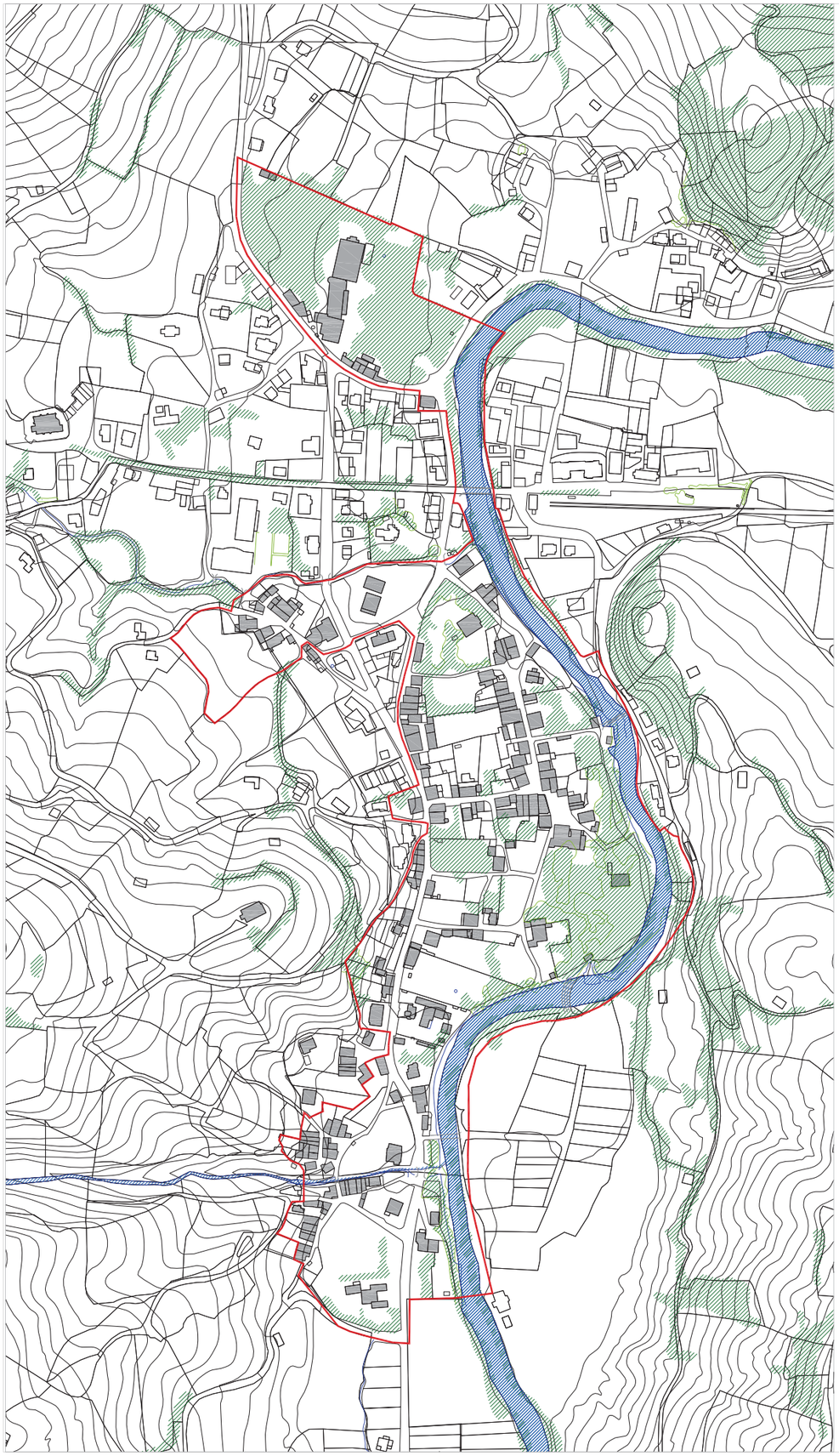
El Secretario,



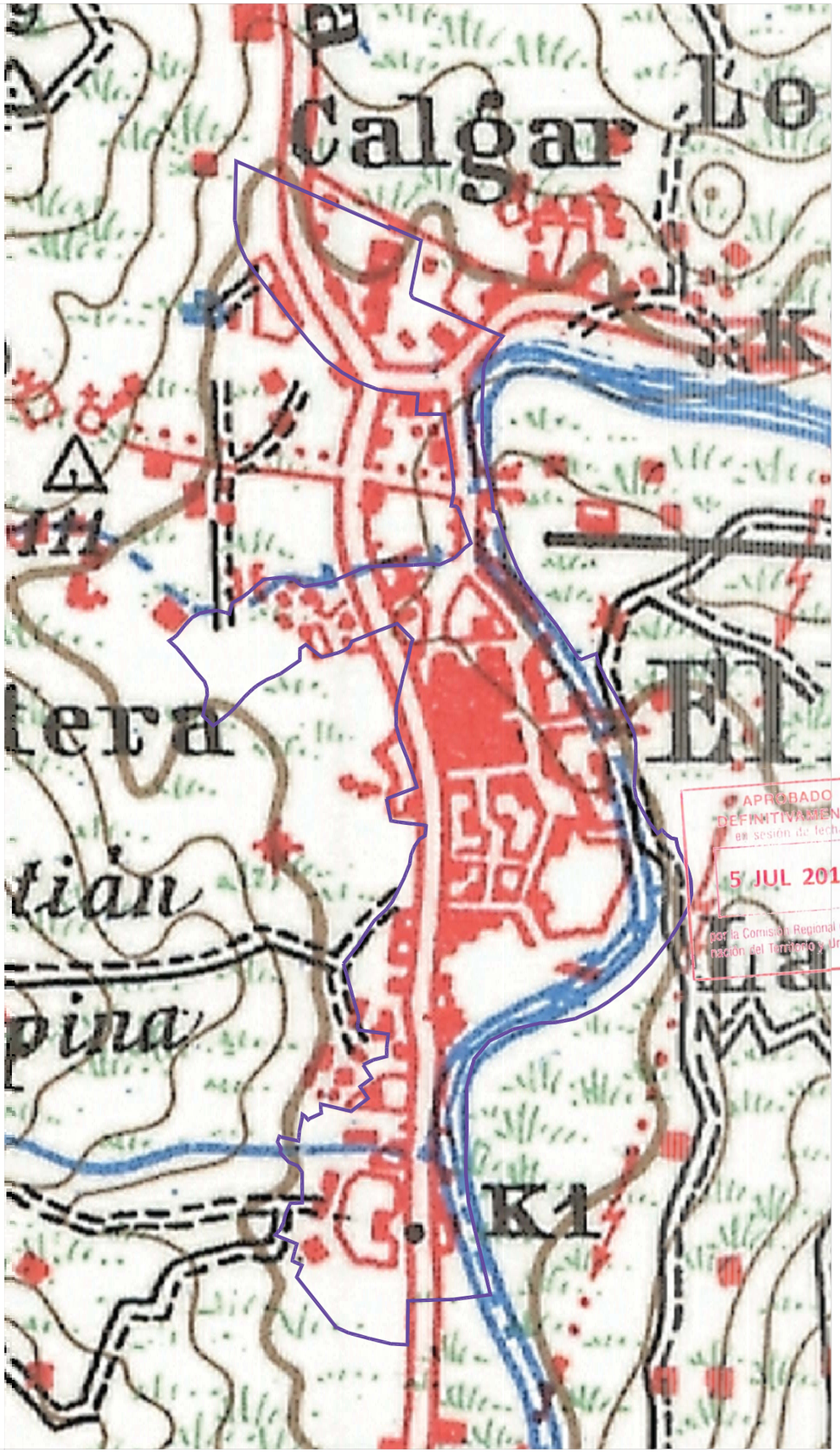
EXCMO. AYUNTAMIENTO DE LIÉRGANES

PLAN ESPECIAL DE PROTECCIÓN Y REHABILITACIÓN DEL CONJUNTO HISTÓRICO-ARTÍSTICO DE LIÉRGANES Y SU ENTORNO MUNICIPAL

| | | | |
|---|---|---|---|
| Documento: PLANOS DE INFORMACIÓN | Fase administrativa: APROBACIÓN DEFINITIVA | Nº | 4 |
| EVOLUCIÓN HISTÓRICA. "PLANO DE RUCANDIO Y ALREDEDORES (RIOTUERTO-SANTANDER)" POR JULIO ARDANAZ Y CRESPO. 1929 | | Escala | |
| Autores: CARLOS DE PEREDA ALDAY · CARLOS FERNÁNDEZ ALDAY · LUIS ALFONSO DE LA FUENTE · LUIS ALFONSO DE LA FUENTE · CARLOS FERNÁNDEZ ALDAY | Colaboradores: FRANCISCO RIVAS SUÁREZ | Fecha | 2.017 |



ESTADO ACTUAL 2014

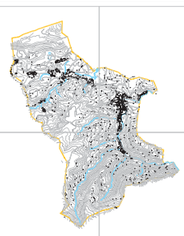



FRAGMENTO DE "PLANO DE SANTANDER" ELABORADO EN LOS TALLERES DEL INSTITUTO GEOGRÁFICO Y CATASTRAL EN 1942.
FUENTE: INSTITUTO GEOGRÁFICO NACIONAL

APROBADO DEFINITIVAMENTE en sesión de fecha 5 JUL 2017 por la Comisión Regional de Ord. del Territorio y Urbanismo

PUBLICADO en el Boletín Oficial de Cantabria de fecha 19 SEP 2017

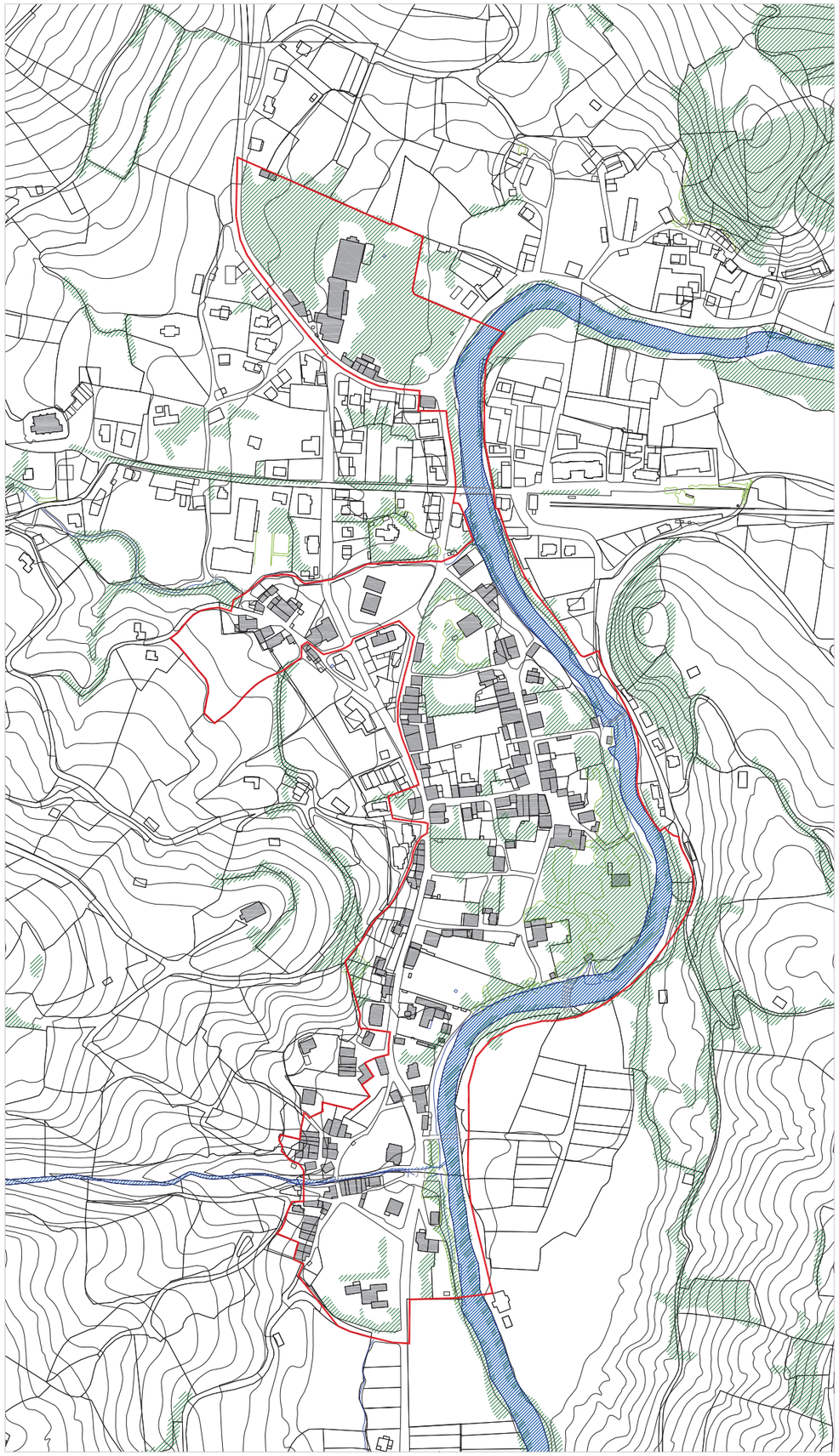
Secretario,



EXCMO. AYUNTAMIENTO DE LIÉRGANES

PLAN ESPECIAL DE PROTECCIÓN Y REHABILITACIÓN DEL CONJUNTO HISTÓRICO-ARTÍSTICO DE LIÉRGANES Y SU ENTORNO MUNICIPAL

| | | | |
|---|---|---|---|
| Documento: | PLANOS DE INFORMACIÓN | Fase administrativa: APROBACIÓN DEFINITIVA | Nº 5 |
| | EVOLUCIÓN HISTÓRICA<br>"PLANO DE SANTANDER". INSTITUTO GEOGRÁFICO Y CATASTRAL.1942 | | Escala |
| Autores: | | Colaboradores: | Fecha 2.017 |



ESTADO ACTUAL 2014

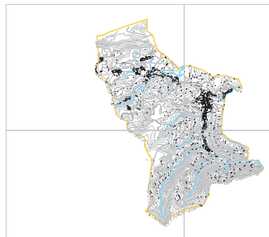


FOTO AÉREA DE 1950

- CIERRES DE PARCELAS EN PIEDRA
- ARBOLADO SINGULAR
- PROTECCION ARQUEOLOGICA
- LIMITE CONJUNTO HISTORICO

APROBADO DEFINITIVAMENTE en sesión de fecha 5 JUL 2017 por la Comisión Regional de Ordenación del Territorio y Urbanismo

PUBLICADO en el Boletín Oficial de Cantabria de fecha 19 SEP 2017 Secretario,



EXCMO. AYUNTAMIENTO DE LIÉRGANES

PLAN ESPECIAL DE PROTECCIÓN Y REHABILITACIÓN DEL CONJUNTO HISTÓRICO-ARTÍSTICO DE LIÉRGANES Y SU ENTORNO MUNICIPAL

Documento: **PLANOS DE INFORMACIÓN** Fase administrativa: **APROBACIÓN DEFINITIVA** Nº 6

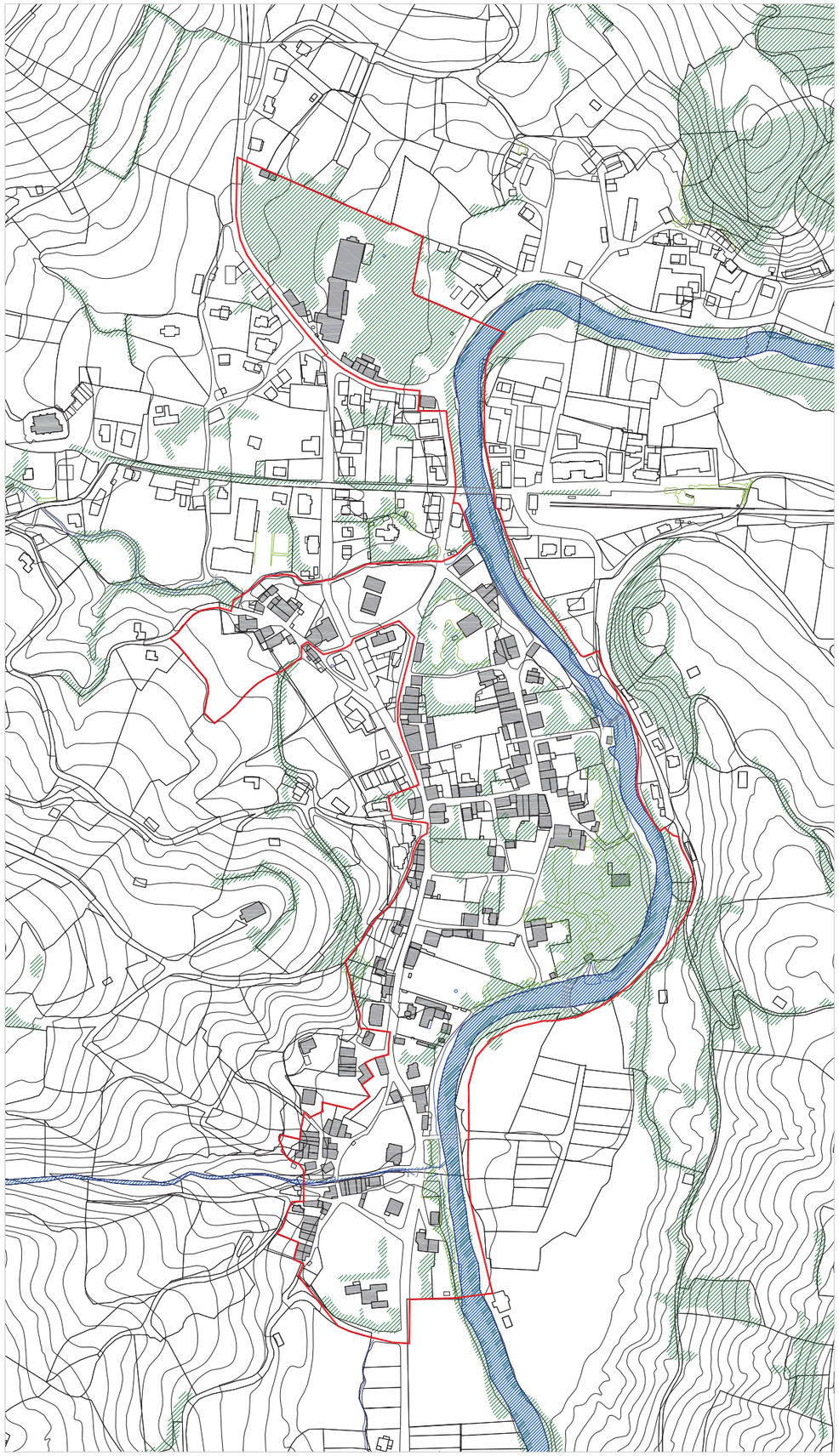
EVOLUCIÓN HISTÓRICA
FOTO AÉREA DE 1950

Escala

Autores: CARLOS DE PEDRO IGLESIAS · CARLOS FERNÁNDEZ ALFARO · CARLOS FERNÁNDEZ DE LA MORA · LUIS ALFONSO LOPEZ DIEZ · CARLOS FERNÁNDEZ ARANDA

Colaboradores: FRANCISCO RENEDO SUAREZ

Fecha 2.017



ESTADO ACTUAL 2014

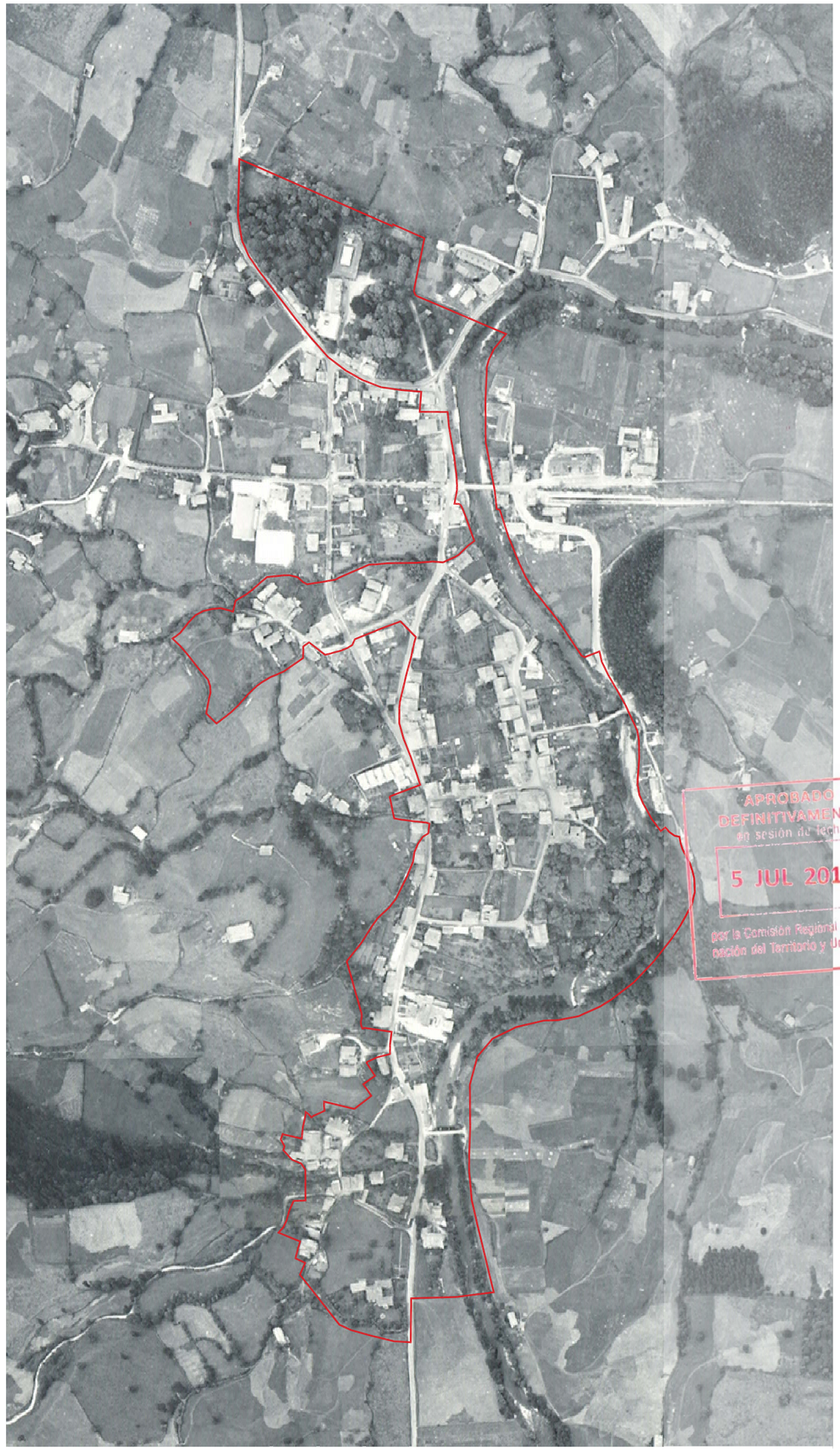
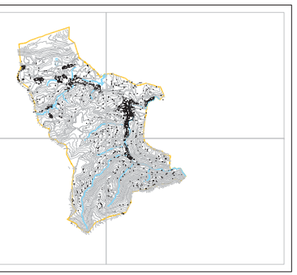


FOTO AÉREA DE 1980

APROBADO DEFINITIVAMENTE en sesión de fecha 5 JUL 2017 por la Comisión Regional de Ord. ación del Territorio y Urbanismo

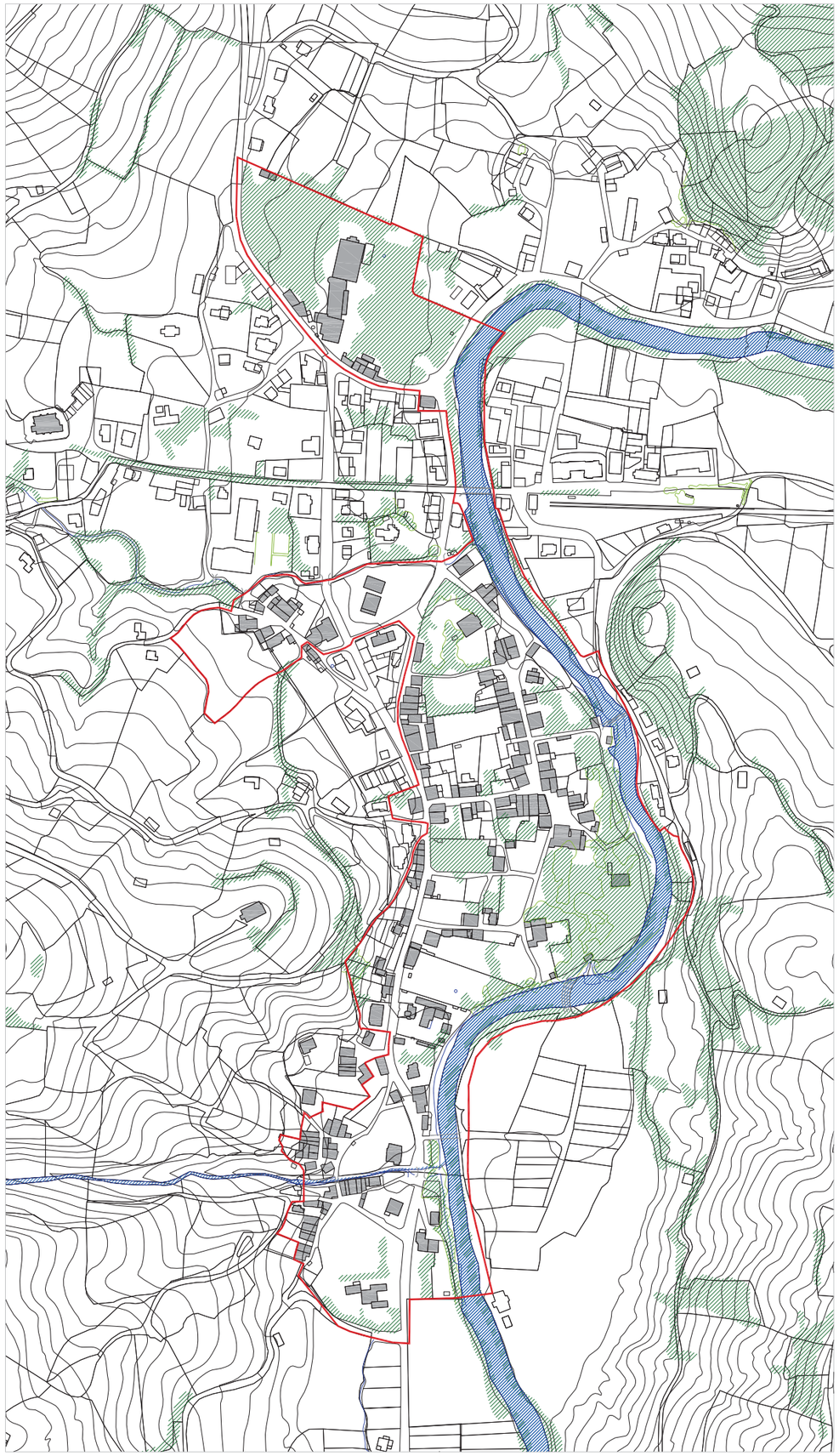
PUBLICADO en el Boletín Oficial de Cantabria de fecha 19 SEP 2017 Secretario,



EXCMO. AYUNTAMIENTO DE LIÉRGANES

PLAN ESPECIAL DE PROTECCIÓN Y REHABILITACIÓN DEL CONJUNTO HISTÓRICO-ARTÍSTICO DE LIÉRGANES Y SU ENTORNO MUNICIPAL

| | | | |
|---|---|---|---|
| Documento: | PLANOS DE INFORMACIÓN | Fase administrativo: APROBACIÓN DEFINITIVA | Nº 7 |
| | EVOLUCIÓN HISTÓRICA<br>FOTO AÉREA DE 1980 | | Escala |
| Autores: | Colaboradores: | | Fecha 2.017 |



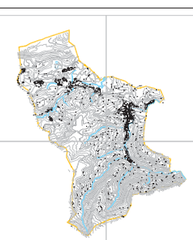
ESTADO ACTUAL 2014



ORTOFOTO ESTADO ACTUAL

APROBADO DEFINITIVAMENTE en sesión de fecha 5 JUL 2017
Por la Comisión Regional de Ordenación del Territorio y Urbanismo
Secretario,

PUBLICADO en el Boletín Oficial de Cantabria de fecha 19 SEP 2017



EXCMO. AYUNTAMIENTO DE LIÉRGANES

PLAN ESPECIAL DE PROTECCIÓN Y REHABILITACIÓN DEL CONJUNTO HISTÓRICO-ARTÍSTICO DE LIÉRGANES Y SU ENTORNO MUNICIPAL

Documento: PLANOS DE INFORMACIÓN Fase: APROBACIÓN DEFINITIVA Nº 8

EVOLUCIÓN HISTÓRICA
ORTOFOTO ESTADO ACTUAL

Escala:

Autores: Colaboradores: FRANCISCO RIVAS SUAREZ

Fecha: 2.017