

CATALOGO DE EDIFICACIONES DE SUELO RUSTICO



AYUNTAMIENTO
DE LIÉRGANES

FASE:

Aprobación definitiva

VOLUMEN II:

Fichas

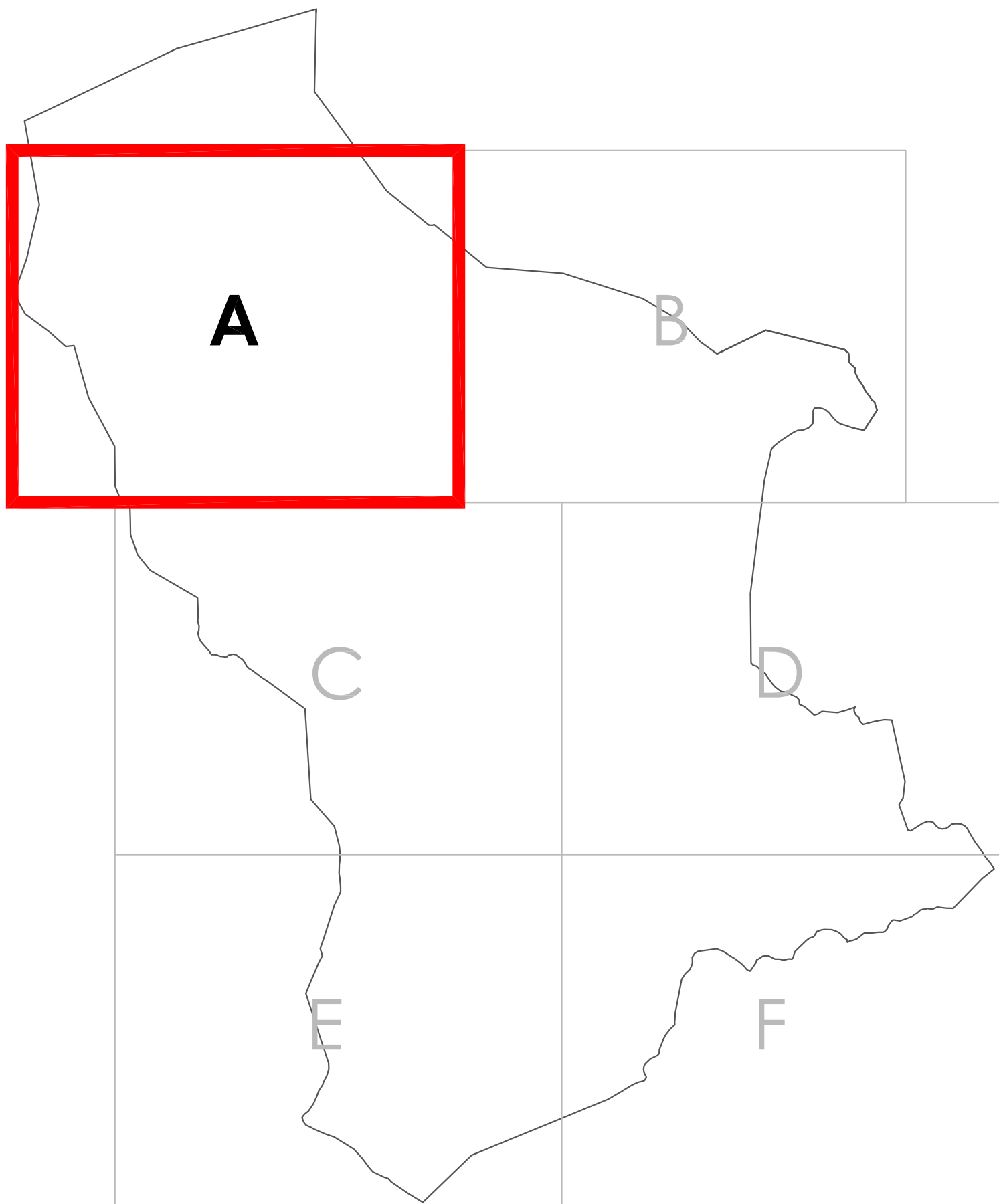
EQUIPO REDACTOR:

Elena Llana Polanco

Pedro González Gutiérrez

FECHA:

Julio de 2.012





CATÁLOGO DE EDIFICACIONES DE SUELO RÚSTICO

AYUNTAMIENTO DE LIÉRGANES

FICHA NÚMERO

A-1

ELEMENTOS INCLUIDOS

DATOS GENERALES

AYUNTAMIENTO LIÉRGANES

LOCALIDAD Pámanes

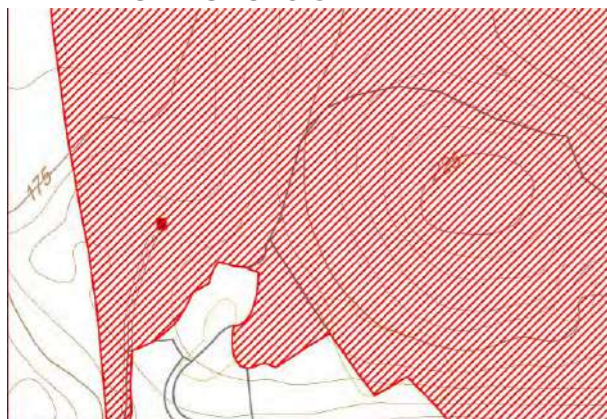
BARRIO La Mazuga

COORDENADAS UTM X 434799

Y 4801827

DOCUMENTACIÓN GRÁFICA

PLANO DE SITUACIÓN



ENTORNO



ALZADO 1



ALZADO 2



ALZADO 3



ALZADO 4



DATOS CATASTRALES PARCELA

LOCALIZACIÓN PARCELA Peña Cabarga

IDENT. CATASTRAL 39037A001000010000RQ

POLÍGONO 1

PARCELA 1

SUP. CATASTRAL 3.297,937 m2

DATOS CATASTRALES EDIFICIO

LOCALIZACIÓN EDIFICIO

IDENT. CATASTRAL No hay datos catastrales

POLÍGONO

PARCELA

SUP. CATASTRAL

m2

DATOS DESCRIPTIVOS PARCELA

USO PARCELA Agropecuario

PLANO A

CLASIFICACIÓN No urbanizable de protección específica

CALIFICACIÓN Protección al Paisaje

AFECCIONES SECTORIALES * Montes de utilidad pública.

* Las afecciones sectoriales son orientativas y/o informativas concretándose las mismas y su alcance en el momento de solicitar la actuación pertinente.

ACCESO RODADO Tierra

CIERRA PARCELA Alambrada

INFRAESTRUCTURAS Abastecimiento de agua.

DATOS DESCRIPTIVOS DE LA EDIFICACIÓN

USO ORIGINAL Agropecuario

USO ACTUAL Agropecuario

SUP. CATASTRAL EDIFICACIÓN m2

SUPERFICIE REAL 154 m2

TIPOLOGÍA Cabaña

Nº DE PLANTAS PB+1

ESTADO CONSERVACIÓN Conservado

ACCESO EDIFICACIÓN Tierra

VALOR DE CATALOGACIÓN Etnográfico

AÑO DE CONSTRUCCIÓN/ CATASTRO Desconocido

MATERIALES

Piedra de mampostería en fachada con sillarejo en esquinales y ladrillo en recercos de vanos.
En cubierta teja árabe sobre madera.
Estructura de muros de carga de piedra perimetrales, con entrevigado y pilares de madera en el interior.

ELEMENTOS MODIFICADOS

CARACTERÍSTICAS SINGULARES

OBSERVACIONES

ELEMENTOS INCLUIDOS

Edificación principal excepto elementos excluidos.

ELEMENTOS EXCLUIDOS

Gallinero.

**CATÁLOGO DE EDIFICACIONES DE SUELO RÚSTICO****AYUNTAMIENTO DE LIÉRGANES****FICHA NÚMERO****A-2****ELEMENTOS INCLUIDOS****DATOS GENERALES**


AYUNTAMIENTO LIÉRGANES

LOCALIDAD Pámanes

BARRIO La Mazuga

COORDENADAS UTM X 435491

Y 4801749

DOCUMENTACIÓN GRÁFICA**PLANO DE SITUACIÓN****ENTORNO****ALZADO 1****ALZADO 2****ALZADO 3****ALZADO 4****DATOS CATASTRALES PARCELA**

LOCALIZACIÓN PARCELA Peña Cabarga

IDENT. CATASTRAL 39037A001000010000RQ

POLÍGONO 1

PARCELA 1

SUP. CATASTRAL 3.297.937 m2

DATOS CATASTRALES EDIFICIO

LOCALIZACIÓN EDIFICIO

IDENT. CATASTRAL No hay datos catastrales

POLÍGONO

PARCELA

SUP. CATASTRAL

m2

DATOS DESCRIPTIVOS PARCELA

USO PARCELA Agropecuario

PLANO A

CLASIFICACIÓN No urbanizable de protección específica

CALIFICACIÓN Protección al Paisaje

AFECCIONES SECTORIALES * Poste eléctrico y tendido eléctrico.
Montes de utilidad pública

* Las afecciones sectoriales son orientativas y/o informativas concretándose las mismas y su alcance en el momento de solicitar la actuación pertinente.

ACCESO RODADO Grava

CIERRA PARCELA Sin Cierre

INFRAESTRUCTURAS Suministro eléctrico

DATOS DESCRIPTIVOS DE LA EDIFICACIÓN

USO ORIGINAL Agropecuario

USO ACTUAL Agropecuario

SUP. CATASTRAL EDIFICACIÓN m2

SUPERFICIE REAL 64 m2

TIPOLOGÍA Cabaña

Nº DE PLANTAS PB

ESTADO CONSERVACIÓN Deteriorado

ACCESO EDIFICACIÓN Grava

VALOR DE CATALOGACIÓN Etnográfico

AÑO DE CONSTRUCCIÓN/ CATASTRO Desconocido

MATERIALESPiedra de mampostería en fachada con sillarejo en esquinales y dinteles de madera en los vanos.
En cubierta teja árabe sobre madera.
Estructura de muros de carga de piedra perimetrales con entrevigados y pilares de madera en el interior.**ELEMENTOS MODIFICADOS****CARACTERÍSTICAS SINGULARES****OBSERVACIONES**

Aljibe anexo de bloque prefabricado de hormigón para recogida de pluviales mediante canalón de pvc.

ELEMENTOS INCLUIDOS

Edificación principal excepto elementos excluidos.

ELEMENTOS EXCLUIDOS

Aljibe anexo.



CATÁLOGO DE EDIFICACIONES DE SUELO RÚSTICO

AYUNTAMIENTO DE LIÉRGANES

FICHA NÚMERO

A-4

ELEMENTOS INCLUIDOS

DATOS GENERALES

AYUNTAMIENTO LIÉRGANES

LOCALIDAD Pámanes

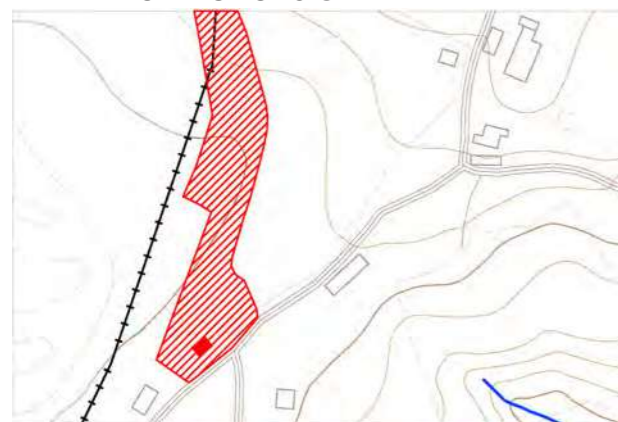
BARRIO Somarriba

COORDENADAS UTM X 434685

Y 4801351

DOCUMENTACIÓN GRÁFICA

PLANO DE SITUACIÓN



ENTORNO



ALZADO 1



ALZADO 2



ALZADO 3



ALZADO 4



DATOS CATASTRALES PARCELA

LOCALIZACIÓN PARCELA Cabarga

IDENT. CATASTRAL 39048A002002200000DE

POLÍGONO 2

PARCELA 220

SUP. CATASTRAL 10.346 m2

DATOS CATASTRALES EDIFICIO

LOCALIZACIÓN EDIFICIO Cabarga

IDENT. CATASTRAL 39048A002002200000DE

POLÍGONO 2

PARCELA 220

SUP. CATASTRAL m2

DATOS DESCRIPTIVOS PARCELA

USO PARCELA Residencial y agropecuario

PLANO A

CLASIFICACIÓN No urbanizable

CALIFICACIÓN Parcela mínima 2.000

AFECCIONES SECTORIALES * Poste eléctrico, tendido eléctrico.

* Las afecciones sectoriales son orientativas y/o informativas concretándose las mismas y su alcance en el momento de solicitar la actuación pertinente.

ACCESO RODADO Asfalto

CIERRA PARCELA Alambrada y vegetación

INFRAESTRUCTURAS Abastecimiento de agua, saneamiento, fosa séptica, suministro eléctrico, red de telefonía.

DATOS DESCRIPTIVOS DE LA EDIFICACIÓN

USO ORIGINAL Residencial

USO ACTUAL Residencial

SUP. CATASTRAL EDIFICACIÓN m2

SUPERFICIE REAL 205.1 m2

TIPOLOGÍA Vivienda Aislada

Nº DE PLANTAS PB+1

ESTADO CONSERVACIÓN Conservado

ACCESO EDIFICACIÓN Hormigón

VALOR DE CATALOGACIÓN Etnográfico

AÑO DE CONSTRUCCIÓN/ CATASTRO Desconocido

MATERIALES

En fachada, revoco, pintura y mampostería.
En cubierta, teja mixta sobre placa de hormigón.
En estructura, muros de carga perimetrales de piedra con entrevigado y pilares de madera en el interior.

ELEMENTOS MODIFICADOS

Adosado de ladrillo y revoco mas pintura.

CARACTERÍSTICAS SINGULARES

OBSERVACIONES

La edificación según la cartografía se encuentra dentro de los límites municipales. Pero en el catastro aparece como perteneciente al municipio de Penagos.

ELEMENTOS INCLUIDOS

ELEMENTOS EXCLUIDOS



CATÁLOGO DE EDIFICACIONES DE SUELO RÚSTICO

AYUNTAMIENTO DE LIÉRGANES

FICHA NÚMERO

A-5

ELEMENTOS INCLUIDOS

DATOS GENERALES

AYUNTAMIENTO LIÉRGANES

LOCALIDAD Pámanes

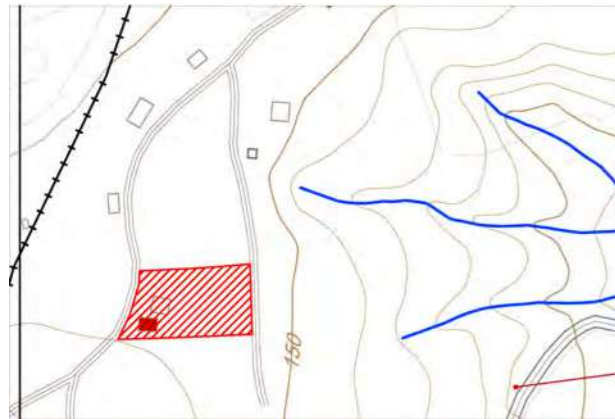
BARRIO Somarriba

COORDENADAS UTM X 434653

Y 4801176

DOCUMENTACIÓN GRÁFICA

PLANO DE SITUACIÓN



ENTORNO



ALZADO 1



ALZADO 2



ALZADO 3



ALZADO 4



DATOS CATASTRALES PARCELA

LOCALIZACIÓN PARCELA Gandarillas

IDENT. CATASTRAL 39037A608000550000SB

POLÍGONO 608

PARCELA 55

SUP. CATASTRAL 3.685 m2

DATOS CATASTRALES EDIFICIO

LOCALIZACIÓN EDIFICIO DS Pámanes

IDENT. CATASTRAL 000100300VP30B0001PQ

POLÍGONO

PARCELA

SUP. CATASTRAL 192 m2

DATOS DESCRIPTIVOS PARCELA

USO PARCELA Residencial y agropecuario

PLANO A

CLASIFICACIÓN No urbanizable

CALIFICACIÓN Parcela mínima 2.000

AFECCIONES SECTORIALES *

* Las afecciones sectoriales son orientativas y/o informativas concretándose las mismas y su alcance en el momento de solicitar la actuación pertinente.

ACCESO RODADO Asfalto

CIERRA PARCELA Piedra

INFRAESTRUCTURAS Abastecimiento de agua, saneamiento fosa séptica, suministro eléctrico, red de telefonía, RSU.

DATOS DESCRIPTIVOS DE LA EDIFICACIÓN

USO ORIGINAL Residencial y agropecuario

USO ACTUAL

Residencial agropecuario

SUP. CATASTRAL EDIFICACIÓN 192 m2

SUPERFICIE REAL

282

m2

TIPOLOGÍA Vivienda aislada

Nº DE PLANTAS

PB+2

ESTADO CONSERVACIÓN Deteriorado

ACCESO EDIFICACIÓN

Hormigón

VALOR DE CATALOGACIÓN Etnográfico

AÑO DE CONSTRUCCIÓN/ CATASTRO 1945

MATERIALES

Revoco más pintura en fachada principal. Recercos en tres de los vanos y mampostería de piedra en fachada lateral, así como esquinales de piedra tapados con el revoco. En cubierta teja mixta.

ELEMENTOS MODIFICADOS

Al edificio residencial y original del conjunto se le ha adosado un anexo de uso agropecuario de dos plantas, para guardar aperos en la inferior y pajar en la segunda. Se han introducido ventanas de pvc en toda la vivienda.

CARACTERÍSTICAS SINGULARES

En la fachada principal se encuentra el escudo del apellido Medina. Galería cerrada en la fachada principal.

OBSERVACIONES

Se trata de una casona típica del entorno rural de Cantabria que da origen a una explotación ganadera ubicada en su inmediato entorno.

ELEMENTOS INCLUIDOS

Edificación principal excepto elementos excluidos.

ELEMENTOS EXCLUIDOS

Cuadra anexa.



CATÁLOGO DE EDIFICACIONES DE SUELO RÚSTICO

AYUNTAMIENTO DE LIÉRGANES

FICHA NÚMERO

A-7

ELEMENTOS INCLUIDOS

DATOS GENERALES

AYUNTAMIENTO LIÉRGANES

LOCALIDAD Pámanes

BARRIO Somarriba

COORDENADAS UTM X 434631

Y 4801033

DOCUMENTACIÓN GRÁFICA

PLANO DE SITUACIÓN



ENTORNO



ALZADO 1



ALZADO 2



ALZADO 3



ALZADO 4



DATOS CATASTRALES PARCELA

LOCALIZACIÓN PARCELA Gandarillas

IDENT. CATASTRAL 39037A608000480000SU

POLÍGONO 608

PARCELA 48

SUP. CATASTRAL 1458 m2

DATOS CATASTRALES EDIFICIO

LOCALIZACIÓN EDIFICIO DS Pámanes-

IDENT. CATASTRAL 39037A608050300001DD

POLÍGONO 608

PARCELA 5030

SUP. CATASTRAL 290 m2

DATOS DESCRIPTIVOS PARCELA

USO PARCELA Residencial y agropecuario

PLANO A

CLASIFICACIÓN No urbanizable

CALIFICACIÓN Parcela mínima 2.000

AFECCIONES SECTORIALES *

* Las afecciones sectoriales son orientativas y/o informativas concretándose las mismas y su alcance en el momento de solicitar la actuación pertinente.

ACCESO RODADO Asfalto

CIERRA PARCELA Alambrada

INFRAESTRUCTURAS Abastecimiento de agua, saneamiento fosa séptica, suministro eléctrico, red de telefonía, RSU.

DATOS DESCRIPTIVOS DE LA EDIFICACIÓN

USO ORIGINAL Residencial y agropecuario

USO ACTUAL Residencial

SUP. CATASTRAL EDIFICACIÓN 290 m2

SUPERFICIE REAL 311,94 m2

TIPOLOGÍA Vivienda aislada

Nº DE PLANTAS PB+2

ESTADO CONSERVACIÓN Conservado

ACCESO EDIFICACIÓN Hormigón

VALOR DE CATALOGACIÓN Etnográfico

AÑO DE CONSTRUCCIÓN/ CATASTRO 1940

MATERIALES

Baldosa de cerámica y revoco en fachada.
En cubierta teja árabe sobre madera.
Estructura de muros de carga de piedra, con entrevigados y pilares de madera en el interior.

ELEMENTOS MODIFICADOS

Anexo de bloques prefabricados de hormigón, con cubierta aterrazada y ampliación del volumen principal que vierte a dicha terraza.
La totalidad de las fachadas han sido revocadas de cemento y cubiertas de cerámica.

CARACTERÍSTICAS SINGULARES

La estructura y elementos de fachada (balcones) responden a la tipología de vivienda típica del entorno rural de Cantabria, con la singularidad de utilización de la tercera planta.

OBSERVACIONES

Silo circular exento junto a la edificación de bloques prefabricados de hormigón.

ELEMENTOS INCLUIDOS

Edificación principal excepto elementos excluidos.

ELEMENTOS EXCLUIDOS

Anexo de bloques prefabricados de hormigón, con cubierta aterrazada, silo.



CATÁLOGO DE EDIFICACIONES DE SUELO RÚSTICO

AYUNTAMIENTO DE LIÉRGANES

FICHA NÚMERO

A-8

ELEMENTOS INCLUIDOS

DATOS GENERALES

AYUNTAMIENTO LIÉRGANES

LOCALIDAD Pámanes

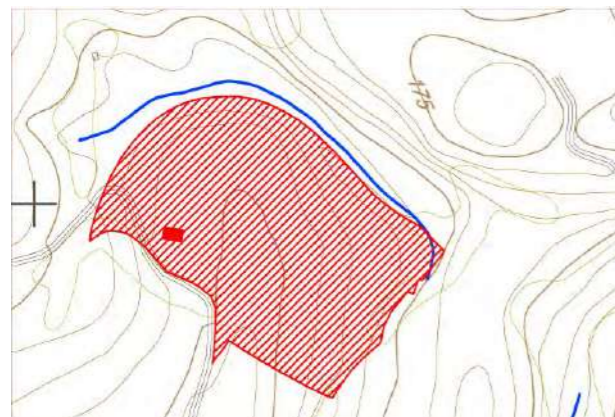
BARRIO Somarriba

COORDENADAS UTM X 435095

Y 4801476

DOCUMENTACIÓN GRÁFICA

PLANO DE SITUACIÓN



ENTORNO



ALZADO 1



ALZADO 2



ALZADO 3



ALZADO 4



DATOS CATASTRALES PARCELA

LOCALIZACIÓN PARCELA Gandarillas

IDENT. CATASTRAL 39037A608000110000SI

POLÍGONO 608

PARCELA 11

SUP. CATASTRAL 29.233 m2

DATOS CATASTRALES EDIFICIO

LOCALIZACIÓN EDIFICIO DS Pámanes-

IDENT. CATASTRAL 000110700VP30B0001RQ

POLÍGONO

PARCELA

SUP. CATASTRAL 210 m2

DATOS DESCRIPTIVOS PARCELA

USO PARCELA Agropecuario

PLANO A

CLASIFICACIÓN No urbanizable

CALIFICACIÓN Parcela mínima 4.000

AFECCIONES SECTORIALES * Arroyo en parcela.

* Las afecciones sectoriales son orientativas y/o informativas concretándose las mismas y su alcance en el momento de solicitar la actuación pertinente.

ACCESO RODADO Asfalto

CIERRA PARCELA Alambrada

INFRAESTRUCTURAS Abastecimiento de agua, suministro eléctrico, red telefónica.

DATOS DESCRIPTIVOS DE LA EDIFICACIÓN

USO ORIGINAL Residencial y agropecuario

USO ACTUAL Residencial

SUP. CATASTRAL EDIFICACIÓN 210 m2

SUPERFICIE REAL 210 m2

TIPOLOGÍA Vivienda aislada

Nº DE PLANTAS PB+1

ESTADO CONSERVACIÓN Alterada

ACCESO EDIFICACIÓN Hormigón

VALOR DE CATALOGACIÓN Etnográfico

AÑO DE CONSTRUCCIÓN/ CATASTRO 1999

MATERIALES

Piedra de mampostería en fachada con sillarejo en esquinales, parte de estos tapados con revoco y pintura. Recercos de vanos en ladrillo.
En cubierta teja árabe sobre madera.
En estructura muros de carga de piedra y entrevigado y pilares de madera en el interior.

ELEMENTOS MODIFICADOS

Añadido del porche en acceso.
Ampliación y apertura de vanos utilizando dinteles de madera y losas de piedra para los lados.
Las esquinas también han sido forradas con losa de piedra.

CARACTERÍSTICAS SINGULARES

OBSERVACIONES

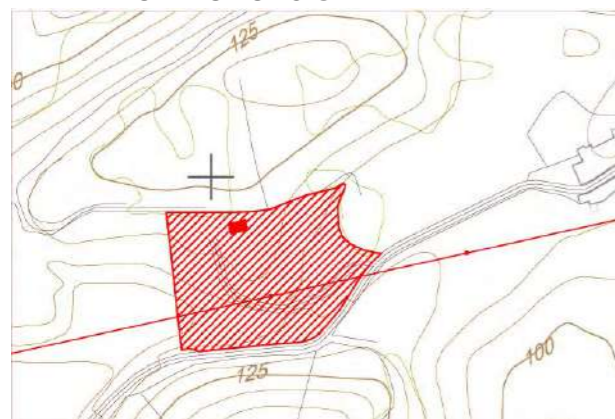
Se trata de una cabaña de uso ganadero transformada en uso residencial, han mantenido las dimensiones y los materiales originales.

ELEMENTOS INCLUIDOS

Edificación principal excepto elementos excluidos.

ELEMENTOS EXCLUIDOS

Tejadillo sobre la puerta principal.

**CATÁLOGO DE EDIFICACIONES DE SUELO RÚSTICO****AYUNTAMIENTO DE LIÉRGANES****FICHA NÚMERO****A-10****ELEMENTOS INCLUIDOS****DATOS GENERALES****AYUNTAMIENTO** LIERGANES**LOCALIDAD** Pámanes**BARRIO** Tarriba**COORDENADAS UTM X** 436518**Y** 4801465**DOCUMENTACIÓN GRÁFICA****PLANO DE SITUACIÓN****ENTORNO****ALZADO 1****ALZADO 2****ALZADO 3****ALZADO 4****DATOS CATASTRALES PARCELA****LOCALIZACIÓN PARCELA** Vallejo.**IDENT. CATASTRAL** 39037A606000160000SM**POLÍGONO** 606**PARCELA** 16**SUP. CATASTRAL** 10.296 **m2****DATOS CATASTRALES EDIFICIO****LOCALIZACIÓN EDIFICIO** Vallejo.**IDENT. CATASTRAL** 39037A606050820000SH**POLÍGONO** 606**PARCELA** 5082**SUP. CATASTRAL** 52 **m2****DATOS DESCRIPTIVOS PARCELA****USO PARCELA** Agropecuario**PLANO** A**CLASIFICACIÓN** No urbanizable**CALIFICACIÓN** Parcela mínima 4.000**AFECCIONES SECTORIALES** * Tendido eléctrico de media tensión y poste eléctrico de media tensión.

* Las afecciones sectoriales son orientativas y/o informativas concretándose las mismas y su alcance en el momento de solicitar la actuación pertinente.

ACCESO RODADO Grava**CIERRA PARCELA** Alambrada**INFRAESTRUCTURAS** Abastecimiento de agua, suministro eléctrico.**DATOS DESCRIPTIVOS DE LA EDIFICACIÓN****USO ORIGINAL** Agropecuario**USO ACTUAL** Residencial**SUP. CATASTRAL EDIFICACIÓN** 52 **m2****SUPERFICIE REAL** 137 **m2****TIPOLOGÍA** Vivienda aislada**Nº DE PLANTAS** PB+1**ESTADO CONSERVACIÓN** Alterado**ACCESO EDIFICACIÓN** Grava**VALOR DE CATALOGACIÓN** Etnográfico**AÑO DE CONSTRUCCIÓN/ CATASTRO** Desconocido**MATERIALES**

Piedra de mampostería en fachada con sillarejo en esquinales y recercos de vanos originales. Revoco y pintura en garaje adosado.

En cubierta teja árabe sobre madera. Estructura de muros de carga de de piedra perimetrales, con entrevigados y pilares de madera en el interior.

ELEMENTOS MODIFICADOS

Porche y garaje añadido en la parte trasera. Apertura de vanos con recercos de ladrillo y dintel de madera.

CARACTERÍSTICAS SINGULARES

Escalera lateral de piedra original.

OBSERVACIONES**ELEMENTOS INCLUIDOS**

Edificación principal excepto elementos excluidos.

ELEMENTOS EXCLUIDOS

Porche, garaje.



CATÁLOGO DE EDIFICACIONES DE SUELO RÚSTICO

AYUNTAMIENTO DE LIÉRGANES

FICHA NÚMERO

A-11

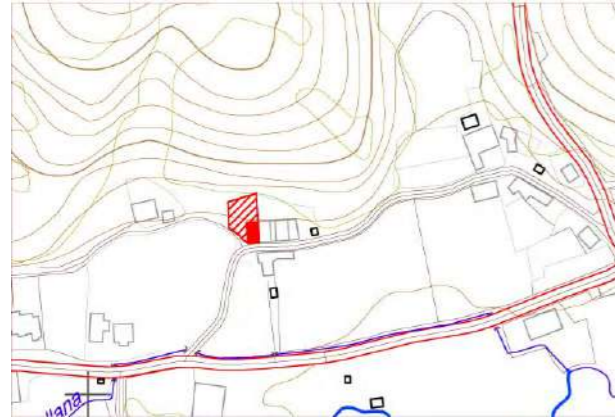
ELEMENTOS INCLUIDOS

DATOS GENERALES

AYUNTAMIENTO LIERGANES	
LOCALIDAD Liérganes	BARRIO La Herrán
COORDENADAS UTM X 436612	Y 4801107

DOCUMENTACIÓN GRÁFICA

PLANO DE SITUACIÓN



ENTORNO



ALZADO 1



ALZADO 2



ALZADO 3



ALZADO 4

DATOS CATASTRALES PARCELA

LOCALIZACIÓN PARCELA Vallejo.	IDENT. CATASTRAL 39037A606051170000SG
POLÍGONO 606	PARCELA 5117
SUP. CATASTRAL 439	m2

DATOS CATASTRALES EDIFICIO

LOCALIZACIÓN EDIFICIO DS Pámanes-	IDENT. CATASTRAL 000102600VP30B0001WQ
POLÍGONO	PARCELA
SUP. CATASTRAL 92	m2

DATOS DESCRIPTIVOS PARCELA

USO PARCELA Residencial	PLANO A
CLASIFICACIÓN No urbanizable	CALIFICACIÓN Parcela mínima 4.000
AFECCIONES SECTORIALES * Poste telefonía.	
* Las afecciones sectoriales son orientativas y/o informativas concretándose las mismas y su alcance en el momento de solicitar la actuación pertinente.	
ACCESO RODADO Asfalto	
CIERRA PARCELA Piedra	
INFRAESTRUCTURAS Abastecimiento de agua manantial y red municipal, saneamiento, suministro eléctrico, telefonía.	

DATOS DESCRIPTIVOS DE LA EDIFICACIÓN

USO ORIGINAL Residencial	USO ACTUAL Residencial
SUP. CATASTRAL EDIFICACIÓN 92	SUPERFICIE REAL 249
m2	m2
TIPOLOGÍA En hilera	Nº DE PLANTAS PB+1
ESTADO CONSERVACIÓN Alterado	ACCESO EDIFICACIÓN Asfalto
VALOR DE CATALOGACIÓN Etnográfico	AÑO DE CONSTRUCCIÓN/ CATASTRO 1930

MATERIALES

Piedra de mampostería, solo visto en planta baja en la fachada principal. Sillarejo y sillería en esquinales y recercos de vanos originales. Revoco y pintura en el resto.
En cubierta teja árabe sobre tablero de fibrocemento.
Estructura de muros de carga perimetrales de piedra y entrevigados y pilares de madera en el interior.

ELEMENTOS MODIFICADOS

Por la morfología es posible que se haya cerrado la solana y abierto nuevos vanos.

CARACTERÍSTICAS SINGULARES

OBSERVACIONES

ELEMENTOS INCLUIDOS

Edificación incluida en catalogo en su totalidad.

ELEMENTOS EXCLUIDOS

**CATÁLOGO DE EDIFICACIONES DE SUELO RÚSTICO****AYUNTAMIENTO DE LIÉRGANES****FICHA NÚMERO****A-12****ELEMENTOS INCLUIDOS****DATOS GENERALES****AYUNTAMIENTO** LIERGANES**LOCALIDAD** Liérganes**BARRIO** La Herrán**COORDENADAS UTM X** 436621**Y** 4801107**DOCUMENTACIÓN GRÁFICA****PLANO DE SITUACIÓN****ENTORNO****ALZADO 1****ALZADO 2****ALZADO 3****ALZADO 4****DATOS CATASTRALES PARCELA****LOCALIZACIÓN PARCELA** Tarriba **IDENT. CATASTRAL** 000102700VP30B0001AQ**POLÍGONO** **PARCELA** **SUP. CATASTRAL** 254 **m2****DATOS CATASTRALES EDIFICIO****LOCALIZACIÓN EDIFICIO** DS Pámanes- **IDENT. CATASTRAL** 000102700VP30B0001AQ**POLÍGONO** **PARCELA** **SUP. CATASTRAL** 71 **m2****DATOS DESCRIPTIVOS PARCELA****USO PARCELA** Residencial **PLANO** A**CLASIFICACIÓN** No urbanizable **CALIFICACIÓN** Parcela mínima 4.000**AFECCIONES SECTORIALES** * Poste telefonía.

* Las afecciones sectoriales son orientativas y/o informativas concretándose las mismas y su alcance en el momento de solicitar la actuación pertinente.


ACCESO RODADO Asfalto**CIERRA PARCELA** Piedra**INFRAESTRUCTURAS** Abastecimiento de agua, saneamiento, suministro eléctrico, red telefonía, recogida de basuras.**DATOS DESCRIPTIVOS DE LA EDIFICACIÓN****USO ORIGINAL** Residencial **USO ACTUAL** Residencial**SUP. CATASTRAL EDIFICACIÓN** 71 **m2** **SUPERFICIE REAL** 204 **m2****TIPOLOGÍA** En hilera **Nº DE PLANTAS** PB+1**ESTADO CONSERVACIÓN** Alterado **ACCESO EDIFICACIÓN** Asfalto**VALOR DE CATALOGACIÓN** Arquitectónico **AÑO DE CONSTRUCCIÓN/ CATASTRO** 1930**MATERIALES**Piedra de mampostería, solo visto en planta baja en la fachada principal. Sillarejo en esquinales y recercos de vanos originales. Revoco y pintura en el resto.
En cubierta teja árabe sobre madera.
Estructura de muros de carga perimetrales de piedra, entrevigados y pilares de madera en el interior.**ELEMENTOS MODIFICADOS**Apertura y ampliación de vanos.
Solana reformada.**CARACTERÍSTICAS SINGULARES**

Tipología en hilera con solana corrida en toda la fachada.

OBSERVACIONES**ELEMENTOS INCLUIDOS**

Edificación incluida en catalogo en su totalidad.

ELEMENTOS EXCLUIDOS



CATÁLOGO DE EDIFICACIONES DE SUELO RÚSTICO

AYUNTAMIENTO DE LIÉRGANES

FICHA NÚMERO

A-13

ELEMENTOS INCLUIDOS

DATOS GENERALES

AYUNTAMIENTO LIÉRGANES

LOCALIDAD Pámanes

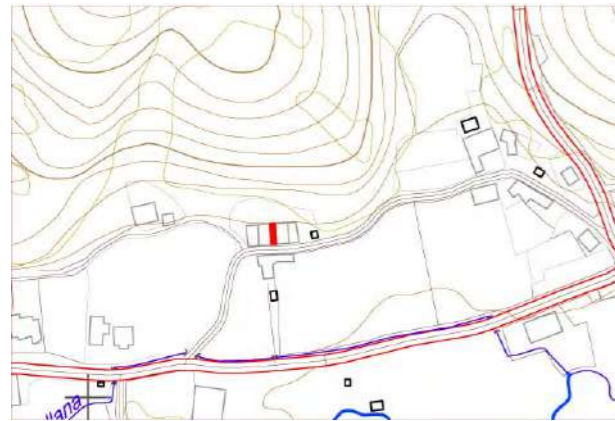
BARRIO La Herrán

COORDENADAS UTM X 436633

Y 4801107

DOCUMENTACIÓN GRÁFICA

PLANO DE SITUACIÓN



ENTORNO



ALZADO 1



ALZADO 2



ALZADO 3



ALZADO 4

DATOS CATASTRALES PARCELA

LOCALIZACIÓN PARCELA

IDENT. CATASTRAL No hay datos catastrales

POLÍGONO

PARCELA

SUP. CATASTRAL 254

m2

DATOS CATASTRALES EDIFICIO

LOCALIZACIÓN EDIFICIO DS Pámanes-

IDENT. CATASTRAL 000102800VP30B0001BQ

POLÍGONO

PARCELA

SUP. CATASTRAL 301

m2

DATOS DESCRIPTIVOS PARCELA

USO PARCELA Residencial

PLANO A

CLASIFICACIÓN No urbanizable

CALIFICACIÓN Parcela mínima 4.000

AFECCIONES SECTORIALES *

* Las afecciones sectoriales son orientativas y/o informativas concretándose las mismas y su alcance en el momento de solicitar la actuación pertinente.

ACCESO RODADO Asfalto

CIERRA PARCELA Piedra

INFRAESTRUCTURAS Abastecimiento de agua, saneamiento, suministro eléctrico, red telefonía, recogida de basuras.

DATOS DESCRIPTIVOS DE LA EDIFICACIÓN

USO ORIGINAL Residencial

USO ACTUAL Residencial

SUP. CATASTRAL EDIFICACIÓN 127 m2

SUPERFICIE REAL 134,68 m2

TIPOLOGÍA En hilera

Nº DE PLANTAS PB+1

ESTADO CONSERVACIÓN Deteriorado

ACCESO EDIFICACIÓN Asfalto

VALOR DE CATALOGACIÓN Arquitectónico

AÑO DE CONSTRUCCIÓN/ CATASTRO 1930

MATERIALES

Piedra de mampostería, solo visto en planta baja en la fachada principal. Sillarejo en esquinales y recercos de vanos originales. Revoco y pintura en el resto. En cubierta teja árabe sobre madera. Estructura de muros de carga perimetrales de piedra y entrevigados y pilares de madera en el interior.

ELEMENTOS MODIFICADOS

CARACTERÍSTICAS SINGULARES

Casa montañesa en hilera con solana corrida en toda la fachada.

OBSERVACIONES

ELEMENTOS INCLUIDOS

Edificación incluida en catalogo en su totalidad.

ELEMENTOS EXCLUIDOS



CATÁLOGO DE EDIFICACIONES DE SUELO RÚSTICO

AYUNTAMIENTO DE LIÉRGANES

FICHA NÚMERO

A-14

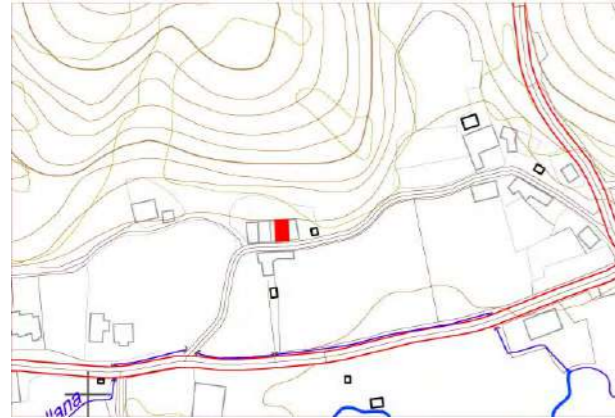
ELEMENTOS INCLUIDOS

DATOS GENERALES

AYUNTAMIENTO LIERGANES	
LOCALIDAD Pámanes	BARRIO La Herrán
COORDENADAS UTM X 436633	Y 4801107

DOCUMENTACIÓN GRÁFICA

PLANO DE SITUACIÓN



ENTORNO



ALZADO 1



ALZADO 2



ALZADO 3



ALZADO 4



DATOS CATASTRALES PARCELA

LOCALIZACIÓN PARCELA Tarriba	IDENT. CATASTRAL 6816513VP3061N0001YX
POLÍGONO 307	PARCELA 151
SUP. CATASTRAL 307	m2

DATOS CATASTRALES EDIFICIO

LOCALIZACIÓN EDIFICIO DS Pámanes-	IDENT. CATASTRAL 000102900VP30B0001YQ
POLÍGONO	PARCELA
SUP. CATASTRAL 151	m2

DATOS DESCRIPTIVOS PARCELA

USO PARCELA Residencial	PLANO A
CLASIFICACIÓN No urbanizable	CALIFICACIÓN Parcela mínima 4.000
AFECCIONES SECTORIALES *	
* Las afecciones sectoriales son orientativas y/o informativas concretándose las mismas y su alcance en el momento de solicitar la actuación pertinente.	
ACCESO RODADO Asfalto	
CIERRA PARCELA Piedra	
INFRAESTRUCTURAS Abastecimiento de agua, saneamiento, suministro eléctrico, red de telefonía, recogida de basuras	

DATOS DESCRIPTIVOS DE LA EDIFICACIÓN

USO ORIGINAL Residencial	USO ACTUAL Residencial
SUP. CATASTRAL EDIFICACIÓN 151	SUPERFICIE REAL 232,75
m2	m2
TIPOLOGÍA En hilera	Nº DE PLANTAS PB+1
ESTADO CONSERVACIÓN Conservado	ACCESO EDIFICACIÓN Asfalto
VALOR DE CATALOGACIÓN Arquitectónico	AÑO DE CONSTRUCCIÓN/ CATASTRO 1930

MATERIALES

Sillarejo en esquinales, en el arco de acceso y recercos de vanos originales. Revoco y pintura en el resto.
En cubierta teja árabe sobre madera.
Estructura de muros de carga perimetrales de piedra y entrevigados y pilares de madera en el interior.

ELEMENTOS MODIFICADOS

CARACTERÍSTICAS SINGULARES

Casa montañesa en hilera con arco de piedra en fachada principal.

OBSERVACIONES

ELEMENTOS INCLUIDOS

Edificación incluida en catalogo en su totalidad.

ELEMENTOS EXCLUIDOS



CATÁLOGO DE EDIFICACIONES DE SUELO RÚSTICO

AYUNTAMIENTO DE LIÉRGANES

FICHA NÚMERO

A-15

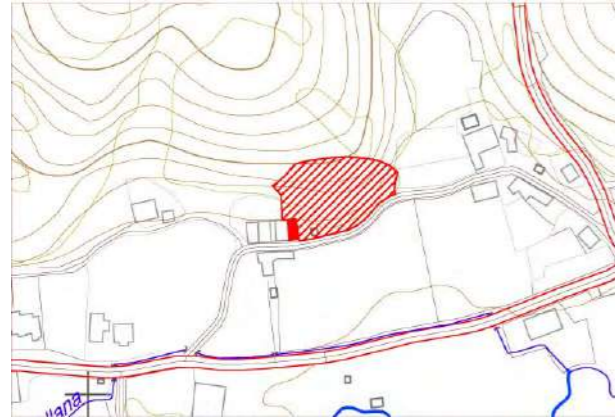
ELEMENTOS INCLUIDOS

DATOS GENERALES

AYUNTAMIENTO LIERGANES	
LOCALIDAD Pámanes	BARRIO La Herrán
COORDENADAS UTM X 436640	Y 4801107

DOCUMENTACIÓN GRÁFICA

PLANO DE SITUACIÓN



ENTORNO



ALZADO 1



ALZADO 2



ALZADO 3



ALZADO 4

DATOS CATASTRALES PARCELA

LOCALIZACIÓN PARCELA Vallejo	IDENT. CATASTRAL 39037A606051190000SP
POLÍGONO 606	PARCELA 5119
SUP. CATASTRAL 3.479	m2

DATOS CATASTRALES EDIFICIO

LOCALIZACIÓN EDIFICIO DS Pámanes-	IDENT. CATASTRAL 000103000VP30B0001AQ
POLÍGONO	PARCELA
SUP. CATASTRAL 177	m2

DATOS DESCRIPTIVOS PARCELA

USO PARCELA Residencial	PLANO A
CLASIFICACIÓN No urbanizable	CALIFICACIÓN Parcela mínima 4.000
AFECCIONES SECTORIALES *	
* Las afecciones sectoriales son orientativas y/o informativas concretándose las mismas y su alcance en el momento de solicitar la actuación pertinente.	
ACCESO RODADO Asfalto	
CIERRA PARCELA Piedra	
INFRAESTRUCTURAS Abastecimiento de agua, saneamiento, suministro eléctrico, red telefonía, recogida de basura.	

DATOS DESCRIPTIVOS DE LA EDIFICACIÓN

USO ORIGINAL Residencial	USO ACTUAL Residencial
SUP. CATASTRAL EDIFICACIÓN 177	SUPERFICIE REAL 135
	m2
TIPOLOGÍA En hilera	Nº DE PLANTAS PB+1
ESTADO CONSERVACIÓN Conservado	ACCESO EDIFICACIÓN Asfalto
VALOR DE CATALOGACIÓN Arquitectónico	AÑO DE CONSTRUCCIÓN/ CATASTRO 1925

MATERIALES

Piedra de mampostería en fachada lateral, sillarejo en esquinales y recercos de vanos originales. Revoco y pintura en el resto.
En cubierta teja árabe sobre madera.
Estructura de muros de carga perimetrales de piedra y entrevigados y pilares de madera en el interior.

ELEMENTOS MODIFICADOS

CARACTERÍSTICAS SINGULARES

Tipología en hilera con solana corrida en toda la fachada.

OBSERVACIONES

ELEMENTOS INCLUIDOS

Edificación principal excepto elementos excluidos.

ELEMENTOS EXCLUIDOS

Caseta de aperos.



CATÁLOGO DE EDIFICACIONES DE SUELO RÚSTICO

AYUNTAMIENTO DE LIÉRGANES

FICHA NÚMERO

A-16

ELEMENTOS INCLUIDOS

DATOS GENERALES

AYUNTAMIENTO LIÉRGANES

LOCALIDAD Pámanes

BARRIO La Herrán

COORDENADAS UTM X 436631

Y 4801093

DOCUMENTACIÓN GRÁFICA

PLANO DE SITUACIÓN



ENTORNO



ALZADO 1



ALZADO 2



ALZADO 3



ALZADO 4

DATOS CATASTRALES PARCELA

LOCALIZACIÓN PARCELA LLosa. La Herrán. IDENT. CATASTRAL 39037A606000460000ST

POLÍGONO 606 PARCELA 46 SUP. CATASTRAL 3.205 m2

DATOS CATASTRALES EDIFICIO

LOCALIZACIÓN EDIFICIO LLosa. La Herrán IDENT. CATASTRAL 39037A606051290000SR

POLÍGONO 306 PARCELA 5129 SUP. CATASTRAL 96 m2

DATOS DESCRIPTIVOS PARCELA

USO PARCELA Agropecuario PLANO A

CLASIFICACIÓN No urbanizable CALIFICACIÓN Parcela mínima 2.000

AFECCIONES SECTORIALES *

* Las afecciones sectoriales son orientativas y/o informativas concretándose las mismas y su alcance en el momento de solicitar la actuación pertinente.

ACCESO RODADO Asfalto

CIERRA PARCELA Alambrada

INFRAESTRUCTURAS Abastecimiento de agua.

DATOS DESCRIPTIVOS DE LA EDIFICACIÓN

USO ORIGINAL Agropecuario USO ACTUAL Agropecuario

SUP. CASTASTRAL EDIFICACIÓN 96 m2 SUPERFICIE REAL 61 m2

TIPOLOGÍA En hilera Nº DE PLANTAS PB

ESTADO CONSERVACIÓN Deteriorado ACCESO EDIFICACIÓN Asfalto

VALOR DE CATALOGACIÓN Etnográfico AÑO DE CONSTRUCCIÓN/ CATASTRO Desconocido

MATERIALES

Piedra de mampostería en fachada con sillarejo en apertura de vanos.
En cubierta teja árabe sobre madera.
Estructura de muros de carga perimetrales de piedra y entrevigado de madera en el interior.

ELEMENTOS MODIFICADOS

CARACTERÍSTICAS SINGULARES

OBSERVACIONES

ELEMENTOS INCLUIDOS

Edificación principal excepto elementos excluidos.

ELEMENTOS EXCLUIDOS

Anexo adosado al edificio principal, cubierto con placa ondulada.

**CATÁLOGO DE EDIFICACIONES DE SUELO RÚSTICO****AYUNTAMIENTO DE LIÉRGANES****FICHA NÚMERO****A-17****ELEMENTOS INCLUIDOS****DATOS GENERALES**

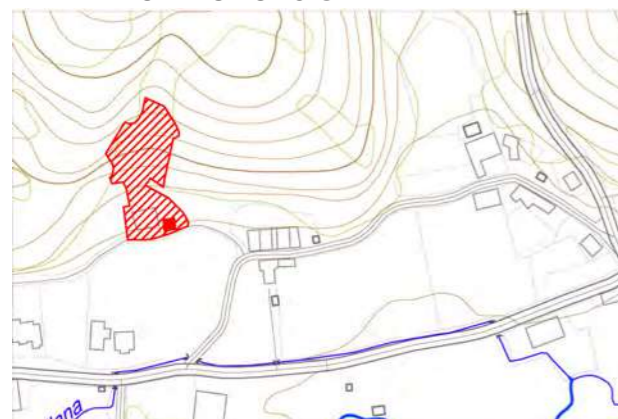
AYUNTAMIENTO LIÉRGANES

LOCALIDAD Pámanes

BARRIO La Herrán

COORDENADAS UTM X 436555

Y 4801118

DOCUMENTACIÓN GRÁFICA**PLANO DE SITUACIÓN****ENTORNO****ALZADO 1****ALZADO 2****ALZADO 3****ALZADO 4****DATOS CATASTRALES PARCELA**

LOCALIZACIÓN PARCELA Vallejo

IDENT. CATASTRAL 39037A606000340000SH

POLÍGONO 606

PARCELA 34

SUP. CATASTRAL 2.866 m2

DATOS CATASTRALES EDIFICIO

LOCALIZACIÓN EDIFICIO Vallejo

IDENT. CATASTRAL 39037A606051140000SA

POLÍGONO 606

PARCELA 5114

SUP. CATASTRAL 42 m2

DATOS DESCRIPTIVOS PARCELA

USO PARCELA Agrario

PLANO A

CLASIFICACIÓN No urbanizable

CALIFICACIÓN Parcela mínima 4.000

AFECCIONES SECTORIALES *

* Las afecciones sectoriales son orientativas y/o informativas concretándose las mismas y su alcance en el momento de solicitar la actuación pertinente.

ACCESO RODADO Asfalto

CIERRA PARCELA Piedra

INFRAESTRUCTURAS Abastecimiento de agua

DATOS DESCRIPTIVOS DE LA EDIFICACIÓN

USO ORIGINAL Agrario

USO ACTUAL Agrario

SUP. CATASTRAL EDIFICACIÓN 42 m2

SUPERFICIE REAL 94 m2

TIPOLOGÍA Cabaña

Nº DE PLANTAS PB+1

ESTADO CONSERVACIÓN Conservado

ACCESO EDIFICACIÓN Hormigón

VALOR DE CATALOGACIÓN Etnográfico

AÑO DE CONSTRUCCIÓN/ CATASTRO Desconocido

MATERIALES

Piedra de mampostería en fachada con sillarejo en esquinales y en apertura de vanos.
 En cubierta teja árabe sobre madera.
 Estructura de muros de carga perimetrales de piedra y entrevigado de madera en el interior.

ELEMENTOS MODIFICADOS**CARACTERÍSTICAS SINGULARES****OBSERVACIONES****ELEMENTOS INCLUIDOS**

Edificación incluida en catalogo en su totalidad.

ELEMENTOS EXCLUIDOS

**CATÁLOGO DE EDIFICACIONES DE SUELO RÚSTICO****AYUNTAMIENTO DE LIÉRGANES****FICHA NÚMERO****A-18****ELEMENTOS INCLUIDOS****DATOS GENERALES****AYUNTAMIENTO** LIERGANES**LOCALIDAD** Pámanes**BARRIO** La Herrán**COORDENADAS UTM X** 436540**Y** 4801120**DOCUMENTACIÓN GRÁFICA****PLANO DE SITUACIÓN****ENTORNO****ALZADO 1****ALZADO 2****ALZADO 3****ALZADO 4****DATOS CATASTRALES PARCELA****LOCALIZACIÓN PARCELA** Vallejo**IDENT. CATASTRAL** 39037A606000340000SH**POLÍGONO** 606**PARCELA** 34**SUP. CATASTRAL** 2.866 m²**DATOS CATASTRALES EDIFICIO****LOCALIZACIÓN EDIFICIO** DS Pamanes-**IDENT. CATASTRAL** 00010250VP30B0001HQ**POLÍGONO****PARCELA****SUP. CATASTRAL** 102 m²**DATOS DESCRIPTIVOS PARCELA****USO PARCELA** Agropecuario**PLANO** A**CLASIFICACIÓN** No urbanizable**CALIFICACIÓN** Parcela mínima 4.000**AFECCIONES SECTORIALES ***

* Las afecciones sectoriales son orientativas y/o informativas concretándose las mismas y su alcance en el momento de solicitar la actuación pertinente.

ACCESO RODADO Asfalto**CIERRA PARCELA** Piedra**INFRAESTRUCTURAS** Abastecimiento de agua, saneamiento, suministro eléctrico, red de telefonía.**DATOS DESCRIPTIVOS DE LA EDIFICACIÓN****USO ORIGINAL** Residencial**USO ACTUAL** Residencial**SUP. CATASTRAL EDIFICACIÓN** 102 m²**SUPERFICIE REAL** 322 m²**TIPOLOGÍA** Vivienda aislada**Nº DE PLANTAS** PB+1**ESTADO CONSERVACIÓN** Alterado**ACCESO EDIFICACIÓN** Tierra y grava**VALOR DE CATALOGACIÓN** Arquitectónico**AÑO DE CONSTRUCCIÓN/ CATASTRO** 1900**MATERIALES**

Piedra de mampostería en fachada, junto con piedra de sillería en parte de la planta baja en la fachada principal, además de los recercos de los vanos originales.
 En cubierta teja árabe sobre madera.
 Estructura de muros de carga perimetrales de piedra y entrevigado y pilares de madera en el interior.

ELEMENTOS MODIFICADOS

Cegado parcial de uno de los arcos.
 Apertura y ampliación de vanos.

CARACTERÍSTICAS SINGULARES

Doble arco de piedra con columna central en la fachada principal. Alero de piedra tallada.
 Cubierta a tres aguas.

OBSERVACIONES**ELEMENTOS INCLUIDOS**

Edificación incluida en catalogo en su totalidad.

ELEMENTOS EXCLUIDOS



CATÁLOGO DE EDIFICACIONES DE SUELO RÚSTICO

AYUNTAMIENTO DE LIÉRGANES

FICHA NÚMERO

A-19

ELEMENTOS INCLUIDOS

DATOS GENERALES

AYUNTAMIENTO LIÉRGANES

LOCALIDAD Pámanes

BARRIO La Herrán

COORDENADAS UTM X 436406

Y 4801131

DOCUMENTACIÓN GRÁFICA

PLANO DE SITUACIÓN



ENTORNO



ALZADO 1



ALZADO 2



ALZADO 3



ALZADO 4



DATOS CATASTRALES PARCELA

LOCALIZACIÓN PARCELA	Mies de Elsedo	IDENT. CATASTRAL	39037A606051080000SU	
POLÍGONO	606	PARCELA	5108	SUP. CATASTRAL 68 m2

DATOS CATASTRALES EDIFICIO

LOCALIZACIÓN EDIFICIO	DS Pámanes-	IDENT. CATASTRAL	000102300VP30B0001ZQ	
POLÍGONO		PARCELA		SUP. CATASTRAL 70 m2

DATOS DESCRIPTIVOS PARCELA

USO PARCELA	Residencial y agropecuario	PLANO	A
CLASIFICACIÓN	No urbanizable	CALIFICACIÓN	Parcela mínima 4.000

AFECCIONES SECTORIALES *

* Las afecciones sectoriales son orientativas y/o informativas concretándose las mismas y su alcance en el momento de solicitar la actuación pertinente.

ACCESO RODADO	Asfalto
CIERRA PARCELA	Alambrada
INFRAESTRUCTURAS	Abastecimiento de agua, suministro eléctrico, red telefonía, recogida de basuras.

DATOS DESCRIPTIVOS DE LA EDIFICACIÓN

USO ORIGINAL	Residencial	USO ACTUAL	Residencial
SUP. CASTASTRAL EDIFICACIÓN	70 m2	SUPERFICIE REAL	125 m2
TIPOLOGÍA	Vivienda aislada	Nº DE PLANTAS	PB+1
ESTADO CONSERVACIÓN	Alterado	ACCESO EDIFICACIÓN	Grava
VALOR DE CATALOGACIÓN	Etnográfico	AÑO DE CONSTRUCCIÓN/ CATASTRO	1930

MATERIALES

Revoco y pintura en alzado principal y trasero, piedra de mampostería en alzados laterales con sillarejo en esquinales.

ELEMENTOS MODIFICADOS

Volumen añadido en alzado trasero con estructura de hormigón y cerramiento de ladrillo. Escaleras de hormigón y barandilla hierro en acceso. Apertura de vanos.

CARACTERÍSTICAS SINGULARES

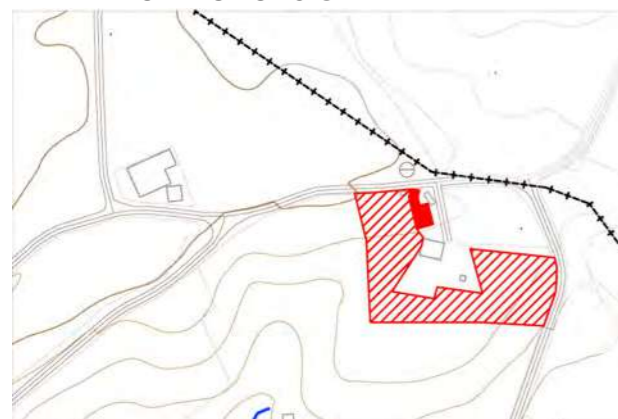
OBSERVACIONES

ELEMENTOS INCLUIDOS

Edificación principal excepto elementos excluidos.

ELEMENTOS EXCLUIDOS

Casetas de aperos adosados al muro trasero, escaleras.

**CATÁLOGO DE EDIFICACIONES DE SUELO RÚSTICO****AYUNTAMIENTO DE LIÉRGANES****FICHA NÚMERO****A-20****ELEMENTOS INCLUIDOS****DATOS GENERALES****AYUNTAMIENTO** LIERGANES**LOCALIDAD** Pámanes**BARRIO** Tarriba**COORDENADAS UTM X** 437908**Y** 4806628**DOCUMENTACIÓN GRÁFICA****PLANO DE SITUACIÓN****ENTORNO****ALZADO 1****ALZADO 2****ALZADO 3****ALZADO 4****DATOS CATASTRALES PARCELA**

LOCALIZACIÓN PARCELA	La Cotilla	IDENT. CATASTRAL	39037A603000180000SL
POLÍGONO	603	PARCELA	18
		SUP. CATASTRAL	7.131 m ²

DATOS CATASTRALES EDIFICIO

LOCALIZACIÓN EDIFICIO	DS Pamanes-	IDENT. CATASTRAL	000103900VP30B0001MQ
POLÍGONO		PARCELA	
		SUP. CATASTRAL	178 m ²

DATOS DESCRIPTIVOS PARCELA

USO PARCELA	Residencial	PLANO	A
CLASIFICACIÓN	No urbanizable de protección específica	CALIFICACIÓN	Protección de la agricultura

AFECCIONES SECTORIALES *

* Las afecciones sectoriales son orientativas y/o informativas concretándose las mismas y su alcance en el momento de solicitar la actuación pertinente.

ACCESO RODADO	Grava
CIERRA PARCELA	Murete de piedra
INFRAESTRUCTURAS	Abastecimiento de agua, suministro eléctrico, red de telefonía.

DATOS DESCRIPTIVOS DE LA EDIFICACIÓN

USO ORIGINAL	Residencial	USO ACTUAL	Residencial
SUP. CATASTRAL EDIFICACIÓN	178 m ²	SUPERFICIE REAL	348,38 m ²
TIPOLOGÍA	Vivienda Aislada	Nº DE PLANTAS	PB+1+bajo cubierta
ESTADO CONSERVACIÓN	Conservado	ACCESO EDIFICACIÓN	Grava
VALOR DE CATALOGACIÓN	Etnográfico	AÑO DE CONSTRUCCIÓN/ CATASTRO	1930

MATERIALES

Piedra de mampostería en fachada con sillarejo en esquinales y recercos de vanos. Ladrillo en planta primera en la parte correspondiente a la solana.
En cubierta teja mixta sobre madera.
Estructura de muros de carga de piedra perimetrales, entrevigado y pilares de madera en el interior.

ELEMENTOS MODIFICADOS

Añadido

CARACTERÍSTICAS SINGULARES

Casa montañesa con solana corrida en toda la fachada

OBSERVACIONES**ELEMENTOS INCLUIDOS**

Edificación incluida en catálogo en su totalidad.

ELEMENTOS EXCLUIDOS

**CATÁLOGO DE EDIFICACIONES DE SUELO RÚSTICO****AYUNTAMIENTO DE LIÉRGANES****FICHA NÚMERO****A-21****ELEMENTOS INCLUIDOS****DATOS GENERALES****AYUNTAMIENTO** LIERGANES**LOCALIDAD** Pámanes**BARRIO** Tarriba**COORDENADAS UTM X** 437336**Y** 481694**DOCUMENTACIÓN GRÁFICA****PLANO DE SITUACIÓN****ENTORNO****ALZADO 1****ALZADO 2****ALZADO 3****ALZADO 4****DATOS CATASTRALES PARCELA****LOCALIZACIÓN PARCELA** El Castillo **IDENT. CATASTRAL** 39037A605000410000SF**POLÍGONO** 605 **PARCELA** 41 **SUP. CATASTRAL** 2.837 **m2****DATOS CATASTRALES EDIFICIO****LOCALIZACIÓN EDIFICIO** DS Pámanes- **IDENT. CATASTRAL** 000103800VP30B0001FQ**POLÍGONO** **PARCELA** **SUP. CATASTRAL** 85 **m2****DATOS DESCRIPTIVOS PARCELA****USO PARCELA** Agropecuario **PLANO** A**CLASIFICACIÓN** No urbanizable de protección específica **CALIFICACIÓN** Protección de la agricultura**AFECCIONES SECTORIALES ***

* Las afecciones sectoriales son orientativas y/o informativas concretándose las mismas y su alcance en el momento de solicitar la actuación pertinente.

ACCESO RODADO Asfalto**CIERRA PARCELA** Murete de piedra**INFRAESTRUCTURAS** Abastecimiento de agua, fosa séptica, suministro eléctrico, red de telefonía y recogida de RSU.**DATOS DESCRIPTIVOS DE LA EDIFICACIÓN****USO ORIGINAL** Residencial **USO ACTUAL** residencial**SUP. CATASTRAL EDIFICACIÓN** 85 **m2** **SUPERFICIE REAL** 353,66 **m2****TIPOLOGÍA** Vivienda adosada **Nº DE PLANTAS** PB+1**ESTADO CONSERVACIÓN** Alterado **ACCESO EDIFICACIÓN** Asfalto**VALOR DE CATALOGACIÓN** Etnográfico **AÑO DE CONSTRUCCIÓN/ CATASTRO** 1930**MATERIALES**

Aplacado de piedra en planta baja de la fachada principal y en recercos de vanos de planta primera. Revoco más pintura en planta primera en la zona de solana. Mampostería en el resto. En cubierta teja árabe sobre madera. Estructura de muros de carga perimetrales y entrevigados y pilares de madera en el interior.

ELEMENTOS MODIFICADOS

Elevación de cubierta mediante hiladas de ladrillo. Apertura y ampliación de vanos.

CARACTERÍSTICAS SINGULARES

Casa montañesa adosada con solana corrida en toda la fachada.

OBSERVACIONES

Tiene adosada una estabulación de bloque prefabricado de hormigón, con una zona de mampostería.

ELEMENTOS INCLUIDOS

Edificación principal excepto elementos excluidos.

ELEMENTOS EXCLUIDOS

Estabulación de bloque.



CATÁLOGO DE EDIFICACIONES DE SUELO RÚSTICO

AYUNTAMIENTO DE LIÉRGANES

FICHA NÚMERO

A-22

ELEMENTOS INCLUIDOS

DATOS GENERALES

AYUNTAMIENTO LIÉRGANES

LOCALIDAD Pámanes

BARRIO Tarriba

COORDENADAS UTM X 437311

Y 4801480

DOCUMENTACIÓN GRÁFICA

PLANO DE SITUACIÓN



ENTORNO



ALZADO 1



ALZADO 2



ALZADO 3



ALZADO 4

DATOS CATASTRALES PARCELA

LOCALIZACIÓN PARCELA El Castillo

IDENT. CATASTRAL 39037A605000420000SM

POLÍGONO 605

PARCELA 42

SUP. CATASTRAL 1.011 m2

DATOS CATASTRALES EDIFICIO

LOCALIZACIÓN EDIFICIO DS Pamanes-

IDENT. CATASTRAL 000103700VP30B0001TQ

POLÍGONO

PARCELA

SUP. CATASTRAL 60 m2

DATOS DESCRIPTIVOS PARCELA

USO PARCELA Agropecuario

PLANO A

CLASIFICACIÓN No urbanizable de protección específica

CALIFICACIÓN Protección de la agricultura

AFECCIONES SECTORIALES *

* Las afecciones sectoriales son orientativas y/o informativas concretándose las mismas y su alcance en el momento de solicitar la actuación pertinente.

ACCESO RODADO Asfalto

CIERRA PARCELA Sin Cierre

INFRAESTRUCTURAS Abastecimiento de agua, saneamiento, suministro eléctrico, red de telefonía.

DATOS DESCRIPTIVOS DE LA EDIFICACIÓN

USO ORIGINAL Residencial

USO ACTUAL Residencial

SUP. CATASTRAL EDIFICACIÓN 60 m2

SUPERFICIE REAL 267.31 m2

TIPOLOGÍA Vivienda adosada

Nº DE PLANTAS PB+1

ESTADO CONSERVACIÓN Alterado

ACCESO EDIFICACIÓN Tierra y grava

VALOR DE CATALOGACIÓN Etnográfico

AÑO DE CONSTRUCCIÓN/ CATASTRO 1925

MATERIALES

Revoco y pintura en fachada principal. Mampostería y ladrillo en resto.
En cubierta teja árabe sobre madera.
Estructura de muros de carga perimetrales de piedra, con entrevigado y pilares de madera en el interior.

ELEMENTOS MODIFICADOS

Cegado parcial de la solana

CARACTERÍSTICAS SINGULARES

Casa montañesa adosada con solana en fachada.

OBSERVACIONES

ELEMENTOS INCLUIDOS

Edificación principal más pajar anexo de piedra.

ELEMENTOS EXCLUIDOS

Garaje, parte cegada de la solana.



CATÁLOGO DE EDIFICACIONES DE SUELO RÚSTICO

AYUNTAMIENTO DE LIÉRGANES

FICHA NÚMERO

A-24

ELEMENTOS INCLUIDOS

DATOS GENERALES

AYUNTAMIENTO LIÉRGANES

LOCALIDAD Pámanes

BARRIO Somarriba

COORDENADAS UTM X 434891

Y 4800974

DOCUMENTACIÓN GRÁFICA

PLANO DE SITUACIÓN



ENTORNO



ALZADO 1



ALZADO 2



ALZADO 3



ALZADO 4



DATOS CATASTRALES PARCELA

LOCALIZACIÓN PARCELA Gandarillas

IDENT. CATASTRAL 39037A608050250000SJ

POLÍGONO 608

PARCELA 5025

SUP. CATASTRAL 96 m2

DATOS CATASTRALES EDIFICIO

LOCALIZACIÓN EDIFICIO DS Pámanes-

IDENT. CATASTRAL 000101000VP30B0001MQ

POLÍGONO

PARCELA

SUP. CATASTRAL 136 m2

DATOS DESCRIPTIVOS PARCELA

USO PARCELA Residencial

PLANO A

CLASIFICACIÓN No urbanizable

CALIFICACIÓN Parcela mínima 4.000

AFECCIONES SECTORIALES * Carreteras

* Las afecciones sectoriales son orientativas y/o informativas concretándose las mismas y su alcance en el momento de solicitar la actuación pertinente.

ACCESO RODADO Asfalto

CIERRA PARCELA Sin cierre

INFRAESTRUCTURAS Abastecimiento de agua, suministro eléctrico, red de telefonía y recogida de basura.

DATOS DESCRIPTIVOS DE LA EDIFICACIÓN

USO ORIGINAL Residencial

USO ACTUAL Residencial

SUP. CATASTRAL EDIFICACIÓN 136 m2

SUPERFICIE REAL 210,1 m2

TIPOLOGÍA Vivienda aislada

Nº DE PLANTAS PB+1

ESTADO CONSERVACIÓN Conservado

ACCESO EDIFICACIÓN Asfalto

VALOR DE CATALOGACIÓN Etnográfico

AÑO DE CONSTRUCCIÓN/ CATASTRO 1940

MATERIALES

En fachada revoco y pintura y mampostería de piedra con sillarejos en esquinales y recercos de vanos originales.
En cubierta teja mixta sobre madera.
Estructura piedra y madera.

ELEMENTOS MODIFICADOS

Apertura de vanos.

CARACTERÍSTICAS SINGULARES

Casa con solana corrida en toda la fachada.

OBSERVACIONES

ELEMENTOS INCLUIDOS

Edificación principal excepto elementos excluidos.

ELEMENTOS EXCLUIDOS

Tejadillo en planta baja.



CATÁLOGO DE EDIFICACIONES DE SUELO RÚSTICO

AYUNTAMIENTO DE LIÉRGANES

FICHA NÚMERO

A-25

ELEMENTOS INCLUIDOS

DATOS GENERALES

AYUNTAMIENTO LIÉRGANES

LOCALIDAD Pámanes

BARRIO Somarriba

COORDENADAS UTM X 434870

Y 4800986

DOCUMENTACIÓN GRÁFICA

PLANO DE SITUACIÓN



ENTORNO



ALZADO 1



ALZADO 2



ALZADO 3



ALZADO 4

DATOS CATASTRALES PARCELA

LOCALIZACIÓN PARCELA	Gandarillas	IDENT. CATASTRAL	39037A608052140000SX	
POLÍGONO	608	PARCELA	5214	SUP. CATASTRAL 277 m2

DATOS CATASTRALES EDIFICIO

LOCALIZACIÓN EDIFICIO	DS Pámanes-	IDENT. CATASTRAL	000100900VP30B0001KQ	
POLÍGONO		PARCELA	60	SUP. CATASTRAL m2

DATOS DESCRIPTIVOS PARCELA

USO PARCELA	Residencial	PLANO	A
CLASIFICACIÓN	No urbanizable	CALIFICACIÓN	Parcela mínima 4.000

AFECCIONES SECTORIALES *

* Las afecciones sectoriales son orientativas y/o informativas concretándose las mismas y su alcance en el momento de solicitar la actuación pertinente.

ACCESO RODADO	Grava
CIERRA PARCELA	Sin Cierre
INFRAESTRUCTURAS	Abastecimiento de agua, suministro eléctrico, red de telefonía, recogida de basuras.

DATOS DESCRIPTIVOS DE LA EDIFICACIÓN

USO ORIGINAL	Residencial	USO ACTUAL	Residencial
SUP. CATASTRAL EDIFICACIÓN	60 m2	SUPERFICIE REAL	279,531 m2
TIPOLOGÍA	Vivienda en hilera	Nº DE PLANTAS	PB+1
ESTADO CONSERVACIÓN	Conservado	ACCESO EDIFICACIÓN	Grava
VALOR DE CATALOGACIÓN	Etnográfico	AÑO DE CONSTRUCCIÓN/ CATASTRO	1920

MATERIALES

Mampostería de piedra con sillarejo en recercos de huecos originales. Revoco y pintura en planta primera fachada principal. En cubierta teja árabe sobre madera. Estructura de muros de carga perimetrales de piedra con entrevigados y pilares de madera en el interior.

ELEMENTOS MODIFICADOS

Cegado parcial de solana.

CARACTERÍSTICAS SINGULARES

Casa montañesa en hilera con solana.

OBSERVACIONES

ELEMENTOS INCLUIDOS

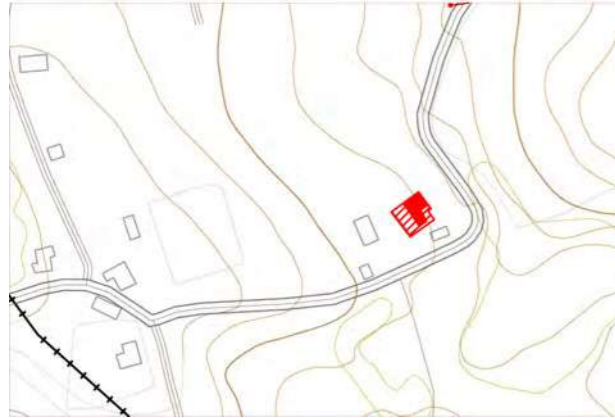
Edificación principal excepto elementos excluidos.

ELEMENTOS EXCLUIDOS

Cegado parcial de solana.

**CATÁLOGO DE EDIFICACIONES DE SUELO RÚSTICO****AYUNTAMIENTO DE LIÉRGANES****FICHA NÚMERO****A-26****ELEMENTOS INCLUIDOS****DATOS GENERALES**

AYUNTAMIENTO LIERGANES	
LOCALIDAD Pámanes	BARRIO Somarriba
COORDENADAS UTM X 434876	Y 4800995

DOCUMENTACIÓN GRÁFICA**PLANO DE SITUACIÓN****ENTORNO****ALZADO 1****ALZADO 2****ALZADO 3****ALZADO 4****DATOS CATASTRALES PARCELA**

LOCALIZACIÓN PARCELA	Gandarillas	IDENT. CATASTRAL	39037A608052140000SX	
POLÍGONO	608	PARCELA	5214	SUP. CATASTRAL 277 m2

DATOS CATASTRALES EDIFICIO

LOCALIZACIÓN EDIFICIO	IDENT. CATASTRAL No hay datos catastrales			
POLÍGONO	PARCELA	SUP. CATASTRAL	m2	

DATOS DESCRIPTIVOS PARCELA

USO PARCELA	Residencial	PLANO	A
CLASIFICACIÓN	No urbanizable	CALIFICACIÓN	Parcela mínima 4.000
AFECCIONES SECTORIALES *			
* Las afecciones sectoriales son orientativas y/o informativas concretándose las mismas y su alcance en el momento de solicitar la actuación pertinente.			
ACCESO RODADO	Grava		
CIERRA PARCELA	Alambrada		
INFRAESTRUCTURAS	Abastecimiento de agua y recogida de residuos sólidos urbanos.		

DATOS DESCRIPTIVOS DE LA EDIFICACIÓN

USO ORIGINAL	Residencial	USO ACTUAL	Residencial
SUP. CATASTRAL EDIFICACIÓN	m2	SUPERFICIE REAL	101,7 m2
TIPOLOGÍA	Vivienda en hilera	Nº DE PLANTAS	PB+1
ESTADO CONSERVACIÓN	Deteriorado	ACCESO EDIFICACIÓN	Grava
VALOR DE CATALOGACIÓN	Etnográfico	AÑO DE CONSTRUCCIÓN/ CATASTRO	Desconocida
MATERIALES		ELEMENTOS MODIFICADOS	
Mampostería de piedra en fachada con sillarejo, esquinales y recercos de vanos originales. Revoco y pintura en planta primera en fachada principal. En cubierta teja árabe sobre madera. Estructura de muros de carga perimetrales de piedra con entrevigado y pilares de madera en el interior.		Apertura de nuevos vanos.	
CARACTERÍSTICAS SINGULARES		OBSERVACIONES	
Casa montañesa en hilera con solana corrida en fachada, actualmente desmontada o derruida.			
ELEMENTOS INCLUIDOS		ELEMENTOS EXCLUIDOS	
Edificación incluida en catálogo en su totalidad.			



CATÁLOGO DE EDIFICACIONES DE SUELO RÚSTICO

AYUNTAMIENTO DE LIÉRGANES

FICHA NÚMERO

A-27

ELEMENTOS INCLUIDOS

DATOS GENERALES

AYUNTAMIENTO LIÉRGANES

LOCALIDAD Pámanes

BARRIO Somarriba

COORDENADAS UTM X 434843

Y 4800975

DOCUMENTACIÓN GRÁFICA

PLANO DE SITUACIÓN



ENTORNO



ALZADO 1



ALZADO 2



ALZADO 3



ALZADO 4



DATOS CATASTRALES PARCELA

LOCALIZACIÓN PARCELA Gandarillas

IDENT. CATASTRAL 39037A608000450000SE

POLÍGONO 608

PARCELA 45

SUP. CATASTRAL 12.364 m2

DATOS CATASTRALES EDIFICIO

LOCALIZACIÓN EDIFICIO Ds Pámanes-

IDENT. CATASTRAL 000100700VP30B0001MQ

POLÍGONO

PARCELA

SUP. CATASTRAL 108 m2

DATOS DESCRIPTIVOS PARCELA

USO PARCELA Agropecuario

PLANO A

CLASIFICACIÓN No urbanizable

CALIFICACIÓN Parcela mínima 4.000

AFECCIONES SECTORIALES *

* Las afecciones sectoriales son orientativas y/o informativas concretándose las mismas y su alcance en el momento de solicitar la actuación pertinente.

ACCESO RODADO Asfalto

CIERRA PARCELA Murete de piedra

INFRAESTRUCTURAS Abastecimiento de agua, suministro eléctrico, red de telefonía, fosa séptica y recogida de RSU.

DATOS DESCRIPTIVOS DE LA EDIFICACIÓN

USO ORIGINAL Residencial

USO ACTUAL Residencial

SUP. CATASTRAL EDIFICACIÓN 108 m2

SUPERFICIE REAL 235,62 m2

TIPOLOGÍA Vivienda Aislada

Nº DE PLANTAS PB+1

ESTADO CONSERVACIÓN Alterado

ACCESO EDIFICACIÓN Asfalto

VALOR DE CATALOGACIÓN Etnográfico

AÑO DE CONSTRUCCIÓN/ CATASTRO 1945

MATERIALES

Mampostería de piedra en fachada con sillarejo, esquinales y recercos de vanos originales.
En cubierta teja árabe sobre madera.
Estructura de muros de carga de piedra perimetrales con entrevigado y pilares de madera en el interior.

ELEMENTOS MODIFICADOS

Apertura de vanos nuevos.

CARACTERÍSTICAS SINGULARES

OBSERVACIONES

ELEMENTOS INCLUIDOS

Edificación principal excepto elementos excluidos.

ELEMENTOS EXCLUIDOS

Cuadra de bloques y garaje abierto.



CATÁLOGO DE EDIFICACIONES DE SUELO RÚSTICO

AYUNTAMIENTO DE LIÉRGANES

FICHA NÚMERO

A-28

ELEMENTOS INCLUIDOS

DATOS GENERALES

AYUNTAMIENTO LIÉRGANES

LOCALIDAD Pámanes

BARRIO Somarriba

COORDENADAS UTM X 434842

Y 4800952

DOCUMENTACIÓN GRÁFICA

PLANO DE SITUACIÓN



ENTORNO



ALZADO 1



ALZADO 2



ALZADO 3



ALZADO 4



DATOS CATASTRALES PARCELA

LOCALIZACIÓN PARCELA Gandarillas

IDENT. CATASTRAL 39037A6080004500000SE

POLÍGONO 608

PARCELA 45

SUP. CATASTRAL 12.364 m2

DATOS CATASTRALES EDIFICIO

LOCALIZACIÓN EDIFICIO DS Pámanes-

IDENT. CATASTRAL 000100800VP30B0001OQ

POLÍGONO

PARCELA

SUP. CATASTRAL 56 m2

DATOS DESCRIPTIVOS PARCELA

USO PARCELA Residencial

PLANO A

CLASIFICACIÓN No urbanizable

CALIFICACIÓN Parcela mínima 4.000

AFECCIONES SECTORIALES *

* Las afecciones sectoriales son orientativas y/o informativas concretándose las mismas y su alcance en el momento de solicitar la actuación pertinente.

ACCESO RODADO Asfalto

CIERRA PARCELA Sin Cierre

INFRAESTRUCTURAS Abastecimiento de agua, suministro eléctrico, red de telefonía, RSU.

DATOS DESCRIPTIVOS DE LA EDIFICACIÓN

USO ORIGINAL Residencial

USO ACTUAL Residencial

SUP. CATASTRAL EDIFICACIÓN 56 m2

SUPERFICIE REAL 115,2 m2

TIPOLOGÍA Vivienda aislada

Nº DE PLANTAS PB+1

ESTADO CONSERVACIÓN Alterado

ACCESO EDIFICACIÓN Asfalto

VALOR DE CATALOGACIÓN Etnográfico

AÑO DE CONSTRUCCIÓN/ CATASTRO 1930

MATERIALES

Mampostería de piedra en fachada con esquinales y recercos en aplacados de piedra.
En cubierta teja árabe sobre madera.
Estructura de madera en cubierta.

ELEMENTOS MODIFICADOS

Añadido del porche en acceso.
Ampliación y apertura de vanos utilizando dinteles de madera y losas de piedra para los lados. Las esquinas también han sido forradas con losa de piedra.

CARACTERÍSTICAS SINGULARES

Se trata de un edificio construido en 1930 en que se han introducido reformas.

OBSERVACIONES

A pesar de las modificaciones señaladas se han empleado materiales originales, madera y piedra, integrando el edificio entre la tipología de vivienda típica del entorno rural de Cantabria.

ELEMENTOS INCLUIDOS

Edificación principal excepto elementos excluidos.

ELEMENTOS EXCLUIDOS

Porche.

**CATÁLOGO DE EDIFICACIONES DE SUELO RÚSTICO****AYUNTAMIENTO DE LIÉRGANES****FICHA NÚMERO****A-29****ELEMENTOS INCLUIDOS****DATOS GENERALES****AYUNTAMIENTO** LIERGANES**LOCALIDAD** Pámanes**BARRIO** Somarriba**COORDENADAS UTM X** 434667**Y** 4800949**DOCUMENTACIÓN GRÁFICA****PLANO DE SITUACIÓN****ENTORNO****ALZADO 1****ALZADO 2****ALZADO 3****ALZADO 4****DATOS CATASTRALES PARCELA****LOCALIZACIÓN PARCELA** Gandarillas **IDENT. CATASTRAL** 39037A608050280000SZ**POLÍGONO** 608 **PARCELA** 5028 **SUP. CATASTRAL** 186 **m2****DATOS CATASTRALES EDIFICIO****LOCALIZACIÓN EDIFICIO** DS Pámanes- **IDENT. CATASTRAL** 000100600VPO30B0001FQ**POLÍGONO** 608 **PARCELA** 5028 **SUP. CATASTRAL** 138 **m2****DATOS DESCRIPTIVOS PARCELA****USO PARCELA** Residencial **PLANO** A**CLASIFICACIÓN** No urbanizable **CALIFICACIÓN** Parcela mínima 4.000**AFECCIONES SECTORIALES ***

* Las afecciones sectoriales son orientativas y/o informativas concretándose las mismas y su alcance en el momento de solicitar la actuación pertinente.

ACCESO RODADO Asfalto**CIERRA PARCELA** Alambrada y murete de piedra.**INFRAESTRUCTURAS** Abastecimiento de agua, suministro eléctrico.**DATOS DESCRIPTIVOS DE LA EDIFICACIÓN**

USO ORIGINAL Residencial	USO ACTUAL Residencial
SUP. CATASTRAL EDIFICACIÓN 138 m2	SUPERFICIE REAL 400.53 m2
TIPOLOGÍA Vivienda aislada	Nº DE PLANTAS PB+1
ESTADO CONSERVACIÓN Conservado	ACCESO EDIFICACIÓN Asfalto
VALOR DE CATALOGACIÓN Etnográfico	AÑO DE CONSTRUCCIÓN/ CATASTRO 1940

MATERIALESEn fachada principal piedra de mampostería y ladrillo. Revoco y pintura en el resto. Esquinales y recercos de vanos originales de sillarejo.
Encubierta, teja árabe sobre tablero prefabricado.**ELEMENTOS MODIFICADOS**

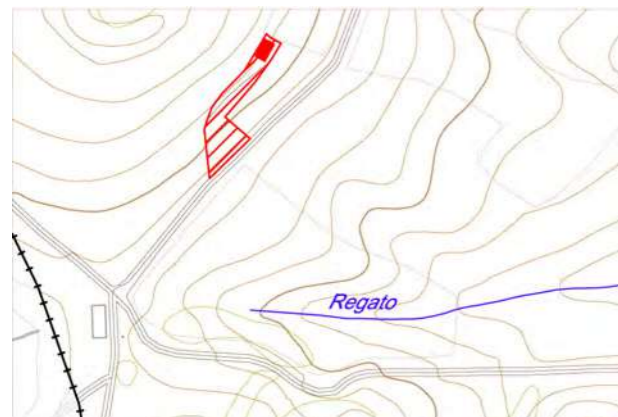
Apertura de vanos.

CARACTERÍSTICAS SINGULARES**OBSERVACIONES****ELEMENTOS INCLUIDOS**

Edificación principal excepto elementos excluidos.

ELEMENTOS EXCLUIDOS

Tejadillo sobre puerta.

**CATÁLOGO DE EDIFICACIONES DE SUELO RÚSTICO****AYUNTAMIENTO DE LIÉRGANES****FICHA NÚMERO****A-30****ELEMENTOS INCLUIDOS****DATOS GENERALES****AYUNTAMIENTO** LIÉRGANES**LOCALIDAD** Pámanes**BARRIO** El Sedo**COORDENADAS UTM X** 435192**Y** 4800656**DOCUMENTACIÓN GRÁFICA****PLANO DE SITUACIÓN****ENTORNO****ALZADO 1****ALZADO 2****ALZADO 3****ALZADO 4****DATOS CATASTRALES PARCELA****LOCALIZACIÓN PARCELA** Sierra Llana**IDENT. CATASTRAL** 39037A609000100000SF**POLÍGONO** 609**PARCELA** 10**SUP. CATASTRAL** 1.290 m²**DATOS CATASTRALES EDIFICIO****LOCALIZACIÓN EDIFICIO** Ds Pámanes-**IDENT. CATASTRAL** 000101400VP30B0001DQ**POLÍGONO****PARCELA****SUP. CATASTRAL** 47 m²**DATOS DESCRIPTIVOS PARCELA****USO PARCELA** Agrario**PLANO** A**CLASIFICACIÓN** No urbanizable**CALIFICACIÓN** Parcela mínima 4.000**AFECCIONES SECTORIALES ***

* Las afecciones sectoriales son orientativas y/o informativas concretándose las mismas y su alcance en el momento de solicitar la actuación pertinente.

ACCESO RODADO Asfalto**CIERRA PARCELA** Alambrada**INFRAESTRUCTURAS** Suministro eléctrico.**DATOS DESCRIPTIVOS DE LA EDIFICACIÓN****USO ORIGINAL** Agropecuario y residencial**USO ACTUAL** Agropecuario y residencial**SUP. CATASTRAL EDIFICACIÓN** 47 m²**SUPERFICIE REAL** 238,87 m²**TIPOLOGÍA** Cabaña Vividora**Nº DE PLANTAS** PB+1**ESTADO CONSERVACIÓN** Deteriorado**ACCESO EDIFICACIÓN** Tierra y pradera**VALOR DE CATALOGACIÓN** Etnográfico**AÑO DE CONSTRUCCIÓN/ CATASTRO** 1920**MATERIALES**

Revoco en fachada principal y mampostería de piedra en el resto con sillarejo en esquinales y recercos de vanos originales. En cubierta teja árabe sobre madera. Estructura de muros de carga perimetrales de piedra con entrevigado y pilares de madera en el interior.

ELEMENTOS MODIFICADOS

Añadido a un lado de bloque tipo garaje.

CARACTERÍSTICAS SINGULARES**OBSERVACIONES****ELEMENTOS INCLUIDOS**

Edificación principal excepto elementos excluidos.

ELEMENTOS EXCLUIDOS

Garaje



CATÁLOGO DE EDIFICACIONES DE SUELO RÚSTICO

AYUNTAMIENTO DE LIÉRGANES

FICHA NÚMERO

A-31

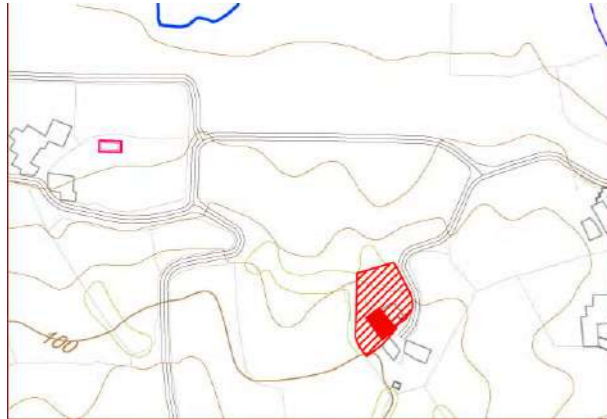
ELEMENTOS INCLUIDOS

DATOS GENERALES

AYUNTAMIENTO LIERGANES	
LOCALIDAD Pámanes	BARRIO Monasterio
COORDENADAS UTM X 436901	Y 4800749

DOCUMENTACIÓN GRÁFICA

PLANO DE SITUACIÓN



ENTORNO



ALZADO 1



ALZADO 2



ALZADO 3



ALZADO 4



DATOS CATASTRALES PARCELA

LOCALIZACIÓN PARCELA Hullo	IDENT. CATASTRAL 39037A612000300000SW
POLÍGONO 612	PARCELA 30
SUP. CATASTRAL 1.570	m2

DATOS CATASTRALES EDIFICIO

LOCALIZACIÓN EDIFICIO DS Pámanes-	IDENT. CATASTRAL 000106800VP30B0001LQ
POLÍGONO	PARCELA
SUP. CATASTRAL 82	m2

DATOS DESCRIPTIVOS PARCELA

USO PARCELA Residencial	PLANO A
CLASIFICACIÓN No urbanizable	CALIFICACIÓN Parcela mínima 2.000
AFECCIONES SECTORIALES *	
* Las afecciones sectoriales son orientativas y/o informativas concretándose las mismas y su alcance en el momento de solicitar la actuación pertinente.	
ACCESO RODADO Asfalto	
CIERRA PARCELA Alambrada	
INFRAESTRUCTURAS Abastecimiento de agua, fosa séptica, suministro eléctrico, red telefonía.	

DATOS DESCRIPTIVOS DE LA EDIFICACIÓN

USO ORIGINAL Residencial	USO ACTUAL Residencial
SUP. CATASTRAL EDIFICACIÓN 82	SUPERFICIE REAL 243,36
m2	m2
TIPOLOGÍA Vivienda aislada	Nº DE PLANTAS PB+1
ESTADO CONSERVACIÓN Alterado	ACCESO EDIFICACIÓN Asfalto
VALOR DE CATALOGACIÓN Etnográfico	AÑO DE CONSTRUCCIÓN/ CATASTRO 1925

MATERIALES

Mampostería de piedra en planta baja con sillarejo en esquinales y recercos de vanos originales. Revoco más pintura en planta primera.
En cubierta teja árabe sobre madera.
En estructura muros de carga perimetrales con entrevigado y pilares de madera en el interior.

ELEMENTOS MODIFICADOS

Apertura de vanos.
Añadidos anexos de bloque.
Desaparición del arco de acceso al soportal.

CARACTERÍSTICAS SINGULARES

Existió un arco de piedra de acceso al soportal del que sólo queda uno de los arranques con dibujos tallados en la dovela existente.

OBSERVACIONES

ELEMENTOS INCLUIDOS

Edificación principal excepto elementos excluidos.

ELEMENTOS EXCLUIDOS

Añadidos anexos de bloque.

**CATÁLOGO DE EDIFICACIONES DE SUELO RÚSTICO****AYUNTAMIENTO DE LIÉRGANES****FICHA NÚMERO****A-34****ELEMENTOS INCLUIDOS****DATOS GENERALES**

AYUNTAMIENTO LIÉRGANES

LOCALIDAD Pámanes

BARRIO Sierrallana

COORDENADAS UTM X 436530

Y 4800443

DOCUMENTACIÓN GRÁFICA**PLANO DE SITUACIÓN****ENTORNO****ALZADO 1****ALZADO 2****ALZADO 3****ALZADO 4****DATOS CATASTRALES PARCELA**

LOCALIZACIÓN PARCELA La Coterilla.

IDENT. CATASTRAL 39037A612000570000SU

POLÍGONO 612

PARCELA 57

SUP. CATASTRAL 4.391 m2

DATOS CATASTRALES EDIFICIO

LOCALIZACIÓN EDIFICIO

IDENT. CATASTRAL No hay datos catastrales

POLÍGONO

PARCELA

SUP. CATASTRAL

m2

DATOS DESCRIPTIVOS PARCELA

USO PARCELA Residencial

PLANO A

CLASIFICACIÓN No urbanizable

CALIFICACIÓN Parcela mínima 4.000

AFECCIONES SECTORIALES *

* Las afecciones sectoriales son orientativas y/o informativas concretándose las mismas y su alcance en el momento de solicitar la actuación pertinente.

ACCESO RODADO Asfalto

CIERRA PARCELA Alambrada y bloque

INFRAESTRUCTURAS Abastecimiento de agua, fosa séptica, suministro eléctrico, red de telefonía.

DATOS DESCRIPTIVOS DE LA EDIFICACIÓN

USO ORIGINAL Residencial

USO ACTUAL Residencial

SUP. CATASTRAL EDIFICACIÓN m2

SUPERFICIE REAL 159,64 m2

TIPOLOGÍA Vivienda adosada

Nº DE PLANTAS PB+1+ bajo cub

ESTADO CONSERVACIÓN Alterado

ACCESO EDIFICACIÓN Grava

VALOR DE CATALOGACIÓN Etnográfico

AÑO DE CONSTRUCCIÓN/ CATASTRO 1920

MATERIALESMampostería en fachada con sillarejo en esquinales, y ladrillo en la fachada de la solana.
En cubierta teja mixta sobre estructura de madera.**ELEMENTOS MODIFICADOS**Añadido de porche.
Abertura de vanos nuevos.**CARACTERÍSTICAS SINGULARES**

Casa adosada con solana en fachada.

OBSERVACIONES**ELEMENTOS INCLUIDOS**

Edificación principal excepto elementos excluidos.

ELEMENTOS EXCLUIDOS

Porche, caseta de aperos.



CATÁLOGO DE EDIFICACIONES DE SUELO RÚSTICO

AYUNTAMIENTO DE LIÉRGANES

FICHA NÚMERO

A-35

ELEMENTOS INCLUIDOS

DATOS GENERALES

AYUNTAMIENTO LIÉRGANES

LOCALIDAD Pámanes

BARRIO Sierrallana

COORDENADAS UTM X 436522

Y 4800411

DOCUMENTACIÓN GRÁFICA

PLANO DE SITUACIÓN



ENTORNO



ALZADO 1



ALZADO 2



ALZADO 3



ALZADO 4



DATOS CATASTRALES PARCELA

LOCALIZACIÓN PARCELA La Coterilla IDENT. CATASTRAL 39037A612000500000SD

POLÍGONO 612 PARCELA 50 SUP. CATASTRAL 27.219 m2

DATOS CATASTRALES EDIFICIO

LOCALIZACIÓN EDIFICIO DS Pámanes- IDENT. CATASTRAL 000107800VP30B0001DQ

POLÍGONO PARCELA SUP. CATASTRAL 51 m2

DATOS DESCRIPTIVOS PARCELA

USO PARCELA Agropecuario PLANO A

CLASIFICACIÓN No urbanizable CALIFICACIÓN Parcela mínima 4.000

AFECCIONES SECTORIALES * Tendido eléctrico de media tensión y poste eléctrico de media tensión.

* Las afecciones sectoriales son orientativas y/o informativas concretándose las mismas y su alcance en el momento de solicitar la actuación pertinente.

ACCESO RODADO Asfalto

CIERRA PARCELA Alambrada

INFRAESTRUCTURAS Abastecimiento de agua, suministro eléctrico, red de telefonía.

DATOS DESCRIPTIVOS DE LA EDIFICACIÓN

USO ORIGINAL	Residencial	USO ACTUAL	Residencial
SUP. CATASTRAL EDIFICACIÓN	51 m2	SUPERFICIE REAL	459,21 m2
TIPOLOGÍA	Vivienda aislada	Nº DE PLANTAS	PB+1
ESTADO CONSERVACIÓN	Alterado	ACCESO EDIFICACIÓN	Asfalto
VALOR DE CATALOGACIÓN	Etnográfico	AÑO DE CONSTRUCCIÓN/ CATASTRO	1920

MATERIALES

Mampostería de piedra con sillarejo en esquinales y en recercos de vanos originales, en una mitad de la edificación. Revoco y pintura en el resto.
En cubierta teja mixta sobre estructura de madera.

ELEMENTOS MODIFICADOS

Aperturas de vanos. Dos galerías de PVC en accesos con escaleras de hormigón y balaustrada de aluminio.
Construcción de vivienda con garaje anexa.
Construcción de socarrena en la fachada trasera.
Construcción de con bloques y hormigón de una estabulación ganadera a continuación del edificio principal.

CARACTERÍSTICAS SINGULARES

OBSERVACIONES

Dos edificaciones adosadas con los mismos datos catastrales.
Adosado estabulación ganadera de estructura de hormigón y bloques.
Se trata de un edificio original que daba forma a una vivienda posteriormente fue adosada una segunda vivienda, una socarrena como garaje una estabulación.

ELEMENTOS INCLUIDOS

Edificación principal excepto elementos excluidos.

ELEMENTOS EXCLUIDOS

Estabulación ganadera de estructura de hormigón y bloques.



CATÁLOGO DE EDIFICACIONES DE SUELO RÚSTICO

AYUNTAMIENTO DE LIÉRGANES

FICHA NÚMERO

A-36

ELEMENTOS INCLUIDOS

DATOS GENERALES

AYUNTAMIENTO LIÉRGANES

LOCALIDAD Pámanes

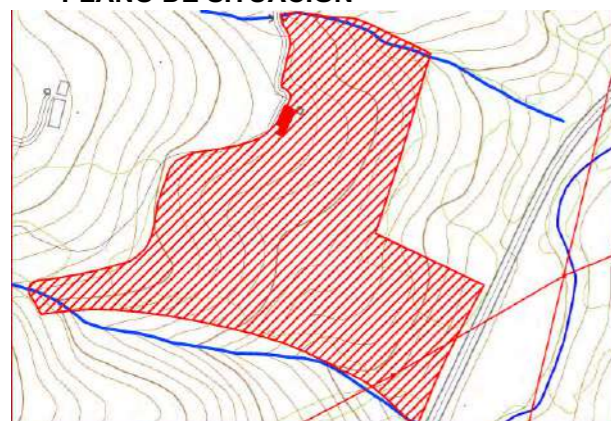
BARRIO Sierra LLana

COORDENADAS UTM X 436266

Y 4800171

DOCUMENTACIÓN GRÁFICA

PLANO DE SITUACIÓN



ENTORNO



ALZADO 1



ALZADO 2



ALZADO 3



ALZADO 4



DATOS CATASTRALES PARCELA

LOCALIZACIÓN PARCELA Sierra LLana IDENT. CATASTRAL 39037A610000350000SJ

POLÍGONO 610 PARCELA 35 SUP. CATASTRAL 32.371 m2

DATOS CATASTRALES EDIFICIO

LOCALIZACIÓN EDIFICIO Sierra LLana. IDENT. CATASTRAL 39037A610052690000SX

POLÍGONO 610 PARCELA 5269 SUP. CATASTRAL 132 m2

DATOS DESCRIPTIVOS PARCELA

USO PARCELA Agropecuario PLANO A

CLASIFICACIÓN No urbanizable CALIFICACIÓN Parcela mínima 4.000

AFECCIONES SECTORIALES * Tendido eléctrico de media tensión y poste eléctrico de media tensión, presencia de arroyo en la parcela.

* Las afecciones sectoriales son orientativas y/o informativas concretándose las mismas y su alcance en el momento de solicitar la actuación pertinente.

ACCESO RODADO Grava

CIERRA PARCELA Alambrada

INFRAESTRUCTURAS Abastecimiento de agua, saneamiento estercolero, suministro eléctrico.

DATOS DESCRIPTIVOS DE LA EDIFICACIÓN

USO ORIGINAL	Agropecuario	USO ACTUAL	Cuadra
SUP. CATASTRAL EDIFICACIÓN	132 m2	SUPERFICIE REAL	180,51 m2
TIPOLOGÍA	Cabaña	Nº DE PLANTAS	PB+1+ bajo cubierta
ESTADO CONSERVACIÓN	Alterado	ACCESO EDIFICACIÓN	Tierra y grava
VALOR DE CATALOGACIÓN	Etnográfico	AÑO DE CONSTRUCCIÓN/ CATASTRO	Desconocida

MATERIALES

En fachada piedra de mampostería y sillares en esquinas y vanos originales.
En cubierta teja árabe sobre madera.
Estructura de muros de carga perimetrales de piedra con entrevigado y pilares de madera en el interior.

ELEMENTOS MODIFICADOS

Apertura de vanos.
Añadido de bloque en fachada trasera.

CARACTERÍSTICAS SINGULARES

Cabaña ganadera de puertas contrapeadas en fachada principal y acceso a pajar mediante escaleras de piedra.
Tres contrafuertes de piedra en una de las fachadas laterales.

OBSERVACIONES

Silo junto a la cabaña anexo en la esquina.

ELEMENTOS INCLUIDOS

Edificación principal excepto elementos excluidos.

ELEMENTOS EXCLUIDOS

Añadido de bloque en fachada trasera, caseta de aperos en el lateral.



CATÁLOGO DE EDIFICACIONES DE SUELO RÚSTICO

AYUNTAMIENTO DE LIÉRGANES

FICHA NÚMERO

A-37

ELEMENTOS INCLUIDOS

DATOS GENERALES

AYUNTAMIENTO LIERGANES	
LOCALIDAD Pámanes	BARRIO Sierra LLana
COORDENADAS UTM X 435951	Y 4800178

DOCUMENTACIÓN GRÁFICA

PLANO DE SITUACIÓN



ENTORNO



ALZADO 1



ALZADO 2



ALZADO 3



ALZADO 4



DATOS CATASTRALES PARCELA

LOCALIZACIÓN PARCELA Sierra LLana	IDENT. CATASTRAL 39037A610000370000SS
POLÍGONO 610	PARCELA 37
SUP. CATASTRAL 16.449	m2

DATOS CATASTRALES EDIFICIO

LOCALIZACIÓN EDIFICIO Sierra LLana	IDENT. CATASTRAL 39037A610052760000SS
POLÍGONO 610	PARCELA 5276
SUP. CATASTRAL 102	m2

DATOS DESCRIPTIVOS PARCELA

USO PARCELA Ganadero	PLANO A
CLASIFICACIÓN No urbanizable	CALIFICACIÓN Parcela mínima 4.000
AFECCIONES SECTORIALES *	
* Las afecciones sectoriales son orientativas y/o informativas concretándose las mismas y su alcance en el momento de solicitar la actuación pertinente.	
ACCESO RODADO Grava	
CIERRA PARCELA Alambrada	
INFRAESTRUCTURAS	

DATOS DESCRIPTIVOS DE LA EDIFICACIÓN

USO ORIGINAL Agropecuario	USO ACTUAL Agropecuario
SUP. CASTASTRAL EDIFICACIÓN 102	SUPERFICIE REAL 191
	m2
TIPOLOGÍA Cabaña	Nº DE PLANTAS PB+1
ESTADO CONSERVACIÓN Alterado	ACCESO EDIFICACIÓN Pradera
VALOR DE CATALOGACIÓN Etnográfico	AÑO DE CONSTRUCCIÓN/ CATASTRO Desconocido
MATERIALES Mampostería de piedra en fachada y sillarejo en esquinales y recercos de vanos originales. En cubierta teja árabe sobre madera. Estructura de muros de carga perimetrales de piedra con entrevigado y pilares de madera en el interior.	ELEMENTOS MODIFICADOS Apertura de puerta con levantado parcial de fachada y modificación de las aguas de cubierta.
CARACTERÍSTICAS SINGULARES	OBSERVACIONES
ELEMENTOS INCLUIDOS Edificación incluida en catálogo en su totalidad.	ELEMENTOS EXCLUIDOS



CATÁLOGO DE EDIFICACIONES DE SUELO RÚSTICO

AYUNTAMIENTO DE LIÉRGANES

FICHA NÚMERO

A-38

ELEMENTOS INCLUIDOS

DATOS GENERALES

AYUNTAMIENTO LIÉRGANES

LOCALIDAD Pámanes

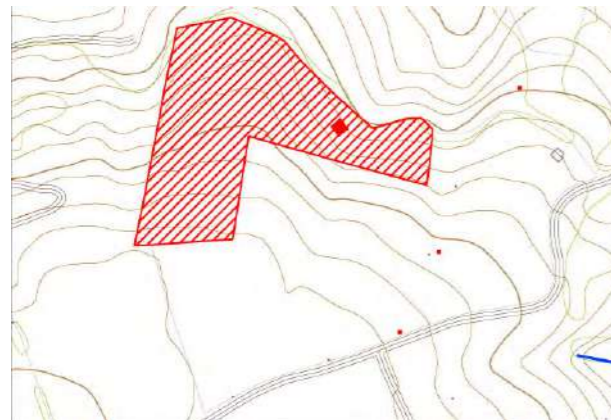
BARRIO Sierrallana

COORDENADAS UTM X 436001

Y 4800402

DOCUMENTACIÓN GRÁFICA

PLANO DE SITUACIÓN



ENTORNO



ALZADO 1



ALZADO 2



ALZADO 3



ALZADO 4



DATOS CATASTRALES PARCELA

LOCALIZACIÓN PARCELA Sierra Llana

IDENT. CATASTRAL 39037A611000880000SY

POLÍGONO 611

PARCELA 88

SUP. CATASTRAL 14.619 m2

DATOS CATASTRALES EDIFICIO

LOCALIZACIÓN EDIFICIO Roberín

IDENT. CATASTRAL 39037A611052520000SE

POLÍGONO 611

PARCELA 5252

SUP. CATASTRAL 60 m2

DATOS DESCRIPTIVOS PARCELA

USO PARCELA Agropecuario

PLANO A

CLASIFICACIÓN No urbanizable

CALIFICACIÓN Parcela mínima 4.000

AFECCIONES SECTORIALES *

* Las afecciones sectoriales son orientativas y/o informativas concretándose las mismas y su alcance en el momento de solicitar la actuación pertinente.

ACCESO RODADO Asfalto

CIERRA PARCELA Alambrada

INFRAESTRUCTURAS Abastecimiento de agua.

DATOS DESCRIPTIVOS DE LA EDIFICACIÓN

USO ORIGINAL Agropecuario

USO ACTUAL Agropecuario

SUP. CASTASTRAL EDIFICACIÓN 60 m2

SUPERFICIE REAL 102,5 m2

TIPOLOGÍA Cabaña

Nº DE PLANTAS PB+1

ESTADO CONSERVACIÓN Deteriorado

ACCESO EDIFICACIÓN Tierra y grava

VALOR DE CATALOGACIÓN Etnográfico

AÑO DE CONSTRUCCIÓN/ CATASTRO Desconocido

MATERIALES

Mampostería de piedra en planta baja, revoco y pintura en planta primera.

En cubierta teja árabe sobre madera.

Estructura de muros de carga perimetrales con entrevigado y pilares de madera en el interior.

ELEMENTOS MODIFICADOS

CARACTERÍSTICAS SINGULARES

OBSERVACIONES

ELEMENTOS INCLUIDOS

Edificación incluida en catálogo en su totalidad.

ELEMENTOS EXCLUIDOS



CATÁLOGO DE EDIFICACIONES DE SUELO RÚSTICO

AYUNTAMIENTO DE LIÉRGANES

FICHA NÚMERO

A-39

ELEMENTOS INCLUIDOS

DATOS GENERALES

AYUNTAMIENTO LIÉRGANES

LOCALIDAD Pámanes

BARRIO Pámanes

COORDENADAS UTM X 436926

Y 4800513

DOCUMENTACIÓN GRÁFICA

PLANO DE SITUACIÓN



ENTORNO



ALZADO 1



ALZADO 2



ALZADO 3



ALZADO 4



DATOS CATASTRALES PARCELA

LOCALIZACIÓN PARCELA Agüera IDENT. CATASTRAL 39037A612051820000SL

POLÍGONO 612 PARCELA 5182 SUP. CATASTRAL 9.213 m2

DATOS CATASTRALES EDIFICIO

LOCALIZACIÓN EDIFICIO DS Pámanes- IDENT. CATASTRAL 000107600VP30B0001KQ

POLÍGONO PARCELA SUP. CATASTRAL 122 m2

DATOS DESCRIPTIVOS PARCELA

USO PARCELA Residencial y agropecuario PLANO A

CLASIFICACIÓN No urbanizable CALIFICACIÓN Parcela mínima 4.000

AFECCIONES SECTORIALES *

* Las afecciones sectoriales son orientativas y/o informativas concretándose las mismas y su alcance en el momento de solicitar la actuación pertinente.

ACCESO RODADO Asfalto

CIERRA PARCELA Alambrada

INFRAESTRUCTURAS Abastecimiento de agua, suministro eléctrico.

DATOS DESCRIPTIVOS DE LA EDIFICACIÓN

USO ORIGINAL	Residencial	USO ACTUAL	Residencial
SUP. CATASTRAL EDIFICACIÓN	122 m2	SUPERFICIE REAL	275 m2
TIPOLOGÍA	Vivienda adosada	Nº DE PLANTAS	PB+1+bajo cubierta
ESTADO CONSERVACIÓN	Conservado	ACCESO EDIFICACIÓN	Asfalto
VALOR DE CATALOGACIÓN	Etnográfico	AÑO DE CONSTRUCCIÓN/ CATASTRO	1944

MATERIALES

Revoco y pintura en edificación principal y mampostería de piedra en el resto.
En cubierta teja árabe sobre madera
Estructura de muros de carga perimetrales de piedra con entrevigado y pilares de madera en el interior.

ELEMENTOS MODIFICADOS

CARACTERÍSTICAS SINGULARES

Casa con solana corrida en fachada.

OBSERVACIONES

ELEMENTOS INCLUIDOS

Vivienda principal y almacén anexo de piedra

ELEMENTOS EXCLUIDOS

Edificación de ladrillo y cemento anexa al almacén.



CATÁLOGO DE EDIFICACIONES DE SUELO RÚSTICO

AYUNTAMIENTO DE LIÉRGANES

FICHA NÚMERO

A-40

ELEMENTOS INCLUIDOS

DATOS GENERALES

AYUNTAMIENTO LIÉRGANES

LOCALIDAD Pámanes

BARRIO Pámanes

COORDENADAS UTM X 436977

Y 4800449

DOCUMENTACIÓN GRÁFICA

PLANO DE SITUACIÓN



ENTORNO



ALZADO 1



ALZADO 2



ALZADO 3



ALZADO 4



DATOS CATASTRALES PARCELA

LOCALIZACIÓN PARCELA	Rosendera	IDENT. CATASTRAL	39037A616000060000SL	
POLÍGONO	616	PARCELA	6	SUP. CATASTRAL 2.305 m2

DATOS CATASTRALES EDIFICIO

LOCALIZACIÓN EDIFICIO	DS Pámanes-	IDENT. CATASTRAL	000107500VP30B0001OQ	
POLÍGONO		PARCELA		SUP. CATASTRAL 106 m2

DATOS DESCRIPTIVOS PARCELA

USO PARCELA	Residencial y agropecuario	PLANO	A
CLASIFICACIÓN	No urbanizable	CALIFICACIÓN	Parcela mínima 4.000

AFECCIONES SECTORIALES *

* Las afecciones sectoriales son orientativas y/o informativas concretándose las mismas y su alcance en el momento de solicitar la actuación pertinente.

ACCESO RODADO	Asfalto
CIERRA PARCELA	Alambrada
INFRAESTRUCTURAS	Abastecimiento de agua, suministro eléctrico.

DATOS DESCRIPTIVOS DE LA EDIFICACIÓN

USO ORIGINAL	Agropecuario	USO ACTUAL	Agropecuario
SUP. CATASTRAL EDIFICACIÓN	106 m2	SUPERFICIE REAL	305 m2
TIPOLOGÍA	Vivienda aislada	Nº DE PLANTAS	PB+1
ESTADO CONSERVACIÓN	Alterado	ACCESO EDIFICACIÓN	Pradera
VALOR DE CATALOGACIÓN	Etnográfico	AÑO DE CONSTRUCCIÓN/ CATASTRO	1920

MATERIALES

Mampostería de piedra en fachada con sillarejo en esquinales y vanos de huecos originales. Combinado con revoco y pintura en fachada principal y una de las laterales. En cubierta teja árabe sobre madera.
Estructura de muros de carga perimetrales de piedra con entrevigados y pilares de madera en el interior.

ELEMENTOS MODIFICADOS

Apertura de vanos.
Carpintería de galería en PVC blanco

CARACTERÍSTICAS SINGULARES

OBSERVACIONES

ELEMENTOS INCLUIDOS

Edificación principal excepto elementos excluidos.

ELEMENTOS EXCLUIDOS

Gallineros de ladrillos.

**CATÁLOGO DE EDIFICACIONES DE SUELO RÚSTICO****AYUNTAMIENTO DE LIÉRGANES****FICHA NÚMERO****A-41****ELEMENTOS INCLUIDOS****DATOS GENERALES**

AYUNTAMIENTO LIÉRGANES

LOCALIDAD Pámanes

BARRIO Bucarrero

COORDENADAS UTM X 437997

Y 4800772

DOCUMENTACIÓN GRÁFICA

PLANO DE SITUACIÓN



ENTORNO



ALZADO 1



ALZADO 2



ALZADO 3



ALZADO 4

**DATOS CATASTRALES PARCELA**

LOCALIZACIÓN PARCELA Rosendera

IDENT. CATASTRAL 39037A613000120000SQ

POLÍGONO 613

PARCELA 12

SUP. CATASTRAL 826 m2

DATOS CATASTRALES EDIFICIO

LOCALIZACIÓN EDIFICIO DS Pámanes-

IDENT. CATASTRAL 000104900VP30B0001JQ

POLÍGONO

PARCELA

SUP. CATASTRAL 229 m2

DATOS DESCRIPTIVOS PARCELA

USO PARCELA Residencial

PLANO A

CLASIFICACIÓN No urbanizable

CALIFICACIÓN Parcela mínima 2.000

AFECCIONES SECTORIALES * En zona de protección de la carretera autonómica CA 160

* Las afecciones sectoriales son orientativas y/o informativas concretándose las mismas y su alcance en el momento de solicitar la actuación pertinente.

ACCESO RODADO Asfalto

CIERRA PARCELA Murete de piedra y bardas

INFRAESTRUCTURAS Abastecimiento de agua, electricidad, telefonía y recogida de basuras

DATOS DESCRIPTIVOS DE LA EDIFICACIÓN

USO ORIGINAL Residencial

USO ACTUAL Residencial

SUP. CATASTRAL EDIFICACIÓN 229 m2

SUPERFICIE REAL 205,2 m2

TIPOLOGÍA Vivienda aislada

Nº DE PLANTAS PB+1

ESTADO CONSERVACIÓN Conservado

ACCESO EDIFICACIÓN asfalto

VALOR DE CATALOGACIÓN Etnográfico

AÑO DE CONSTRUCCIÓN/ CATASTRO 1935

MATERIALES

Mampostería de piedra en fachada con sillarejo en esquinales y en recercos de vanos.

En cubierta teja árabe sobre madera
Es estructura muros de carga de piedra perimetrales con entrevigados y pilares de madera en el interior.**ELEMENTOS MODIFICADOS**

Apertura de claraboyas en cubierta

CARACTERÍSTICAS SINGULARES**OBSERVACIONES**

Tiene un añadido lateral para taller de carpintería.

ELEMENTOS INCLUIDOS

Edificación principal excepto elementos excluidos.

ELEMENTOS EXCLUIDOS

Taller de carpintería.



CATÁLOGO DE EDIFICACIONES DE SUELO RÚSTICO

AYUNTAMIENTO DE LIÉRGANES

FICHA NÚMERO

A-42

ELEMENTOS INCLUIDOS

DATOS GENERALES

AYUNTAMIENTO LIERGANES

LOCALIDAD Pámanes

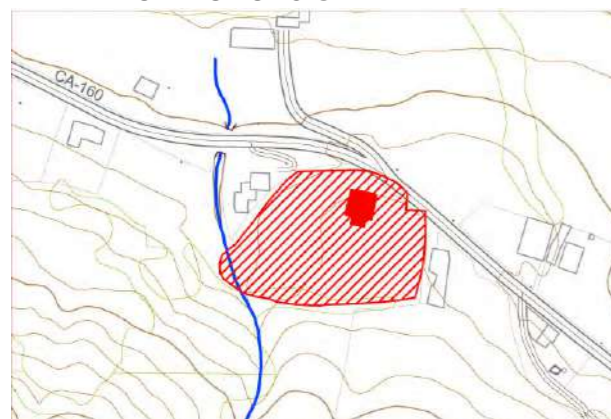
BARRIO Bucarrero

COORDENADAS UTM X 438064

Y 4800756

DOCUMENTACIÓN GRÁFICA

PLANO DE SITUACIÓN



ENTORNO



ALZADO 1



ALZADO 2



ALZADO 3



ALZADO 4



DATOS CATASTRALES PARCELA

LOCALIZACIÓN PARCELA	Rosendera	IDENT. CATASTRAL	39037A614000170000SG	
POLÍGONO	614	PARCELA	17	SUP. CATASTRAL 9.237 m2

DATOS CATASTRALES EDIFICIO

LOCALIZACIÓN EDIFICIO	DS Pámanes-	IDENT. CATASTRAL	000105000VP30B0001XQ	
POLÍGONO		PARCELA		SUP. CATASTRAL 199 m2

DATOS DESCRIPTIVOS PARCELA

USO PARCELA	Residencial	PLANO	A
CLASIFICACIÓN	No urbanizable	CALIFICACIÓN	Parcela mínima 2.000

AFECCIONES SECTORIALES * En zona de protección de la carretera autonómica CA 160. Presencia de arroyo en la parcela.

* Las afecciones sectoriales son orientativas y/o informativas concretándose las mismas y su alcance en el momento de solicitar la actuación pertinente.

ACCESO RODADO	Asfalto
CIERRA PARCELA	Piedra
INFRAESTRUCTURAS	Abastecimiento de agua, suministro eléctrico y telefónico, recogida de basuras.

DATOS DESCRIPTIVOS DE LA EDIFICACIÓN

USO ORIGINAL	Residencial	USO ACTUAL	Residencial
SUP. CATASTRAL EDIFICACIÓN	199 m2	SUPERFICIE REAL	657,33 m2
TIPOLOGÍA	Vivienda aislada	Nº DE PLANTAS	PB+1
ESTADO CONSERVACIÓN	Alterado	ACCESO EDIFICACIÓN	Tierra y pradera
VALOR DE CATALOGACIÓN	Arquitectónico	AÑO DE CONSTRUCCIÓN/ CATASTRO	1953

MATERIALES

Mampostería de piedra en fachada con sillarejo en esquinales y en recercos de vanos originales. En cubierta teja árabe sobre madera. Estructura de muros de carga perimetrales de piedra con entrevigado y pilares de madera en el interior.

ELEMENTOS MODIFICADOS

Apertura de vanos nuevos en fachada.

CARACTERÍSTICAS SINGULARES

Arcada de piedra en fachada principal.

OBSERVACIONES

ELEMENTOS INCLUIDOS

Edificación incluida en catálogo en su totalidad.

ELEMENTOS EXCLUIDOS

**CATÁLOGO DE EDIFICACIONES DE SUELO RÚSTICO****AYUNTAMIENTO DE LIÉRGANES****FICHA NÚMERO****A-43****ELEMENTOS INCLUIDOS****DATOS GENERALES****AYUNTAMIENTO** LIERGANES**LOCALIDAD** Pámanes**BARRIO** Bucarrero**COORDENADAS UTM X** 438114**Y** 4800517**DOCUMENTACIÓN GRÁFICA****PLANO DE SITUACIÓN****ENTORNO****ALZADO 1****ALZADO 2****ALZADO 3****ALZADO 4****DATOS CATASTRALES PARCELA****LOCALIZACIÓN PARCELA** Rosendera**IDENT. CATASTRAL** 39037A614000160000SY**POLÍGONO** 614**PARCELA** 16**SUP. CATASTRAL** 16.268 **m2****DATOS CATASTRALES EDIFICIO****LOCALIZACIÓN EDIFICIO** DS Pámanes-**IDENT. CATASTRAL** 000105200VP30B0001JQ**POLÍGONO****PARCELA****SUP. CATASTRAL** 142 **m2****DATOS DESCRIPTIVOS PARCELA****USO PARCELA** Residencial**PLANO** A**CLASIFICACIÓN** No urbanizable**CALIFICACIÓN** Parcela mínima 2.000**AFECCIONES SECTORIALES *** En zona de protección de la carretera autonómica CA 160. Poste y tendido eléctrico de media tensión.

* Las afecciones sectoriales son orientativas y/o informativas concretándose las mismas y su alcance en el momento de solicitar la actuación pertinente.

ACCESO RODADO Asfalto**CIERRA PARCELA** Alambrada**INFRAESTRUCTURAS** Abastecimiento de agua, suministro eléctrico y telefónico, recogida de basuras.**DATOS DESCRIPTIVOS DE LA EDIFICACIÓN****USO ORIGINAL** Residencial**USO ACTUAL** Residencial**SUP. CATASTRAL EDIFICACIÓN** 142 **m2****SUPERFICIE REAL** 288,60 **m2****TIPOLOGÍA** Vivienda aislada**Nº DE PLANTAS** PB+1**ESTADO CONSERVACIÓN** Alterado**ACCESO EDIFICACIÓN** Asfalto**VALOR DE CATALOGACIÓN** Etnográfico**AÑO DE CONSTRUCCIÓN/ CATASTRO** 1955**MATERIALES**

Revoco y pintura en fachada con algún esquinero en sillarejo visto. En cubierta teja árabe sobre tablero de fibrocemento.

ELEMENTOS MODIFICADOS

Aperturas de vanos en fachada lateral.

CARACTERÍSTICAS SINGULARES**OBSERVACIONES**

Tiene adosado una antigua estabulación ganadera de bloque de hormigón y tres silos, actualmente en desuso.

ELEMENTOS INCLUIDOS

Edificación principal excepto elementos excluidos.

ELEMENTOS EXCLUIDOS

Estabulación ganadera de bloque de hormigón y tres silos.

**CATÁLOGO DE EDIFICACIONES DE SUELO RÚSTICO****AYUNTAMIENTO DE LIÉRGANES****FICHA NÚMERO****A-44****ELEMENTOS INCLUIDOS****DATOS GENERALES****AYUNTAMIENTO** LIERGANES**LOCALIDAD** Pámanes**BARRIO** Bucarrero**COORDENADAS UTM X** 438178**Y** 4800736**DOCUMENTACIÓN GRÁFICA****PLANO DE SITUACIÓN****ENTORNO****ALZADO 1****ALZADO 2****ALZADO 3****ALZADO 4****DATOS CATASTRALES PARCELA****LOCALIZACIÓN PARCELA** Rosendera**IDENT. CATASTRAL** 39037A61405038000SF**POLÍGONO** 614**PARCELA** 5038**SUP. CATASTRAL** 1.442 **m2****DATOS CATASTRALES EDIFICIO****LOCALIZACIÓN EDIFICIO** DS-Pámanes-**IDENT. CATASTRAL** 000105400VP30B0001SQ**POLÍGONO****PARCELA****SUP. CATASTRAL** 42 **m2****DATOS DESCRIPTIVOS PARCELA****USO PARCELA** Residencial**PLANO** A**CLASIFICACIÓN** No urbanizable**CALIFICACIÓN** Parcela mínima 2.000**AFECCIONES SECTORIALES *** En zona de protección de la carretera autonómica CA 160.

* Las afecciones sectoriales son orientativas y/o informativas concretándose las mismas y su alcance en el momento de solicitar la actuación pertinente.

ACCESO RODADO Asfalto**CIERRA PARCELA** Piedra**INFRAESTRUCTURAS** Abastecimiento de agua, suministro eléctrico y telefónico, recogida de basuras.**DATOS DESCRIPTIVOS DE LA EDIFICACIÓN****USO ORIGINAL** Residencial y agropecuario**USO ACTUAL** Residencial**SUP. CATASTRAL EDIFICACIÓN** 42 **m2****SUPERFICIE REAL** 472,2 **m2****TIPOLOGÍA** Casona**Nº DE PLANTAS** PB+1**ESTADO CONSERVACIÓN** Alterado**ACCESO EDIFICACIÓN** Empedrado**VALOR DE CATALOGACIÓN** Arquitectónico**AÑO DE CONSTRUCCIÓN/ CATASTRO** 1900**MATERIALES**

Piedra de sillería en parte de la fachada principal, revoco y pintura en la otra, y mampostería en el resto. Con esquinales de sillería y en recercos de vanos originales.
 En cubierta teja árabe sobre madera.
 Estructura de muros de carga perimetrales de piedra con entrevigados y pilares de madera en el interior.

ELEMENTOS MODIFICADOS

Cegado parcial de la solana.
 Ampliación de los vanos.

CARACTERÍSTICAS SINGULARES

En fachada principal, doble arcada de piedra en planta baja y alero tallado en piedra.

OBSERVACIONES

Edificación con dos referencias catastrales, la segunda DS Pámanes-Diseminado 36, referencia 000105300VP30B0001EQ, superficie construida 171 m2.

ELEMENTOS INCLUIDOS

Edificación principal excepto elementos excluidos.

ELEMENTOS EXCLUIDOS

Cegado parcial de la solana.

**CATÁLOGO DE EDIFICACIONES DE SUELO RÚSTICO****AYUNTAMIENTO DE LIÉRGANES****FICHA NÚMERO****A-45****ELEMENTOS INCLUIDOS****DATOS GENERALES****AYUNTAMIENTO** LIERGANES**LOCALIDAD** Pámanes**BARRIO** Bucarrero**COORDENADAS UTM X** 438177**Y** 4800684**DOCUMENTACIÓN GRÁFICA****PLANO DE SITUACIÓN****ENTORNO****ALZADO 1****ALZADO 2****ALZADO 3****ALZADO 4****DATOS CATASTRALES PARCELA****LOCALIZACIÓN PARCELA** Rosendera**IDENT. CATASTRAL** 39037A614050680000SL**POLÍGONO** 614**PARCELA** 5058**SUP. CATASTRAL** 1.059 **m2****DATOS CATASTRALES EDIFICIO****LOCALIZACIÓN EDIFICIO****IDENT. CATASTRAL** No hay datos catastrales.**POLÍGONO****PARCELA****SUP. CATASTRAL****m2****DATOS DESCRIPTIVOS PARCELA****USO PARCELA** Agrario**PLANO** A**CLASIFICACIÓN** No urbanizable**CALIFICACIÓN** Parcela mínima 2.000**AFECCIONES SECTORIALES *** En zona de dominio publico de la carretera autonómica CA 160.

* Las afecciones sectoriales son orientativas y/o informativas concretándose las mismas y su alcance en el momento de solicitar la actuación pertinente.

ACCESO RODADO Asfalto**CIERRA PARCELA** Alambrada**INFRAESTRUCTURAS****DATOS DESCRIPTIVOS DE LA EDIFICACIÓN****USO ORIGINAL** Agropecuario**USO ACTUAL** Ninguno**SUP. CASTASTRAL EDIFICACIÓN** No hay **m2****SUPERFICIE REAL** 182,45 **m2****TIPOLOGÍA** Vivienda aislada**Nº DE PLANTAS** PB+1**ESTADO CONSERVACIÓN** Deteriorado**ACCESO EDIFICACIÓN** Asfalto**VALOR DE CATALOGACIÓN** Etnográfico**AÑO DE CONSTRUCCIÓN/ CATASTRO** Desconocido**MATERIALES**Mampostería de piedra en fachada.
En cubierta teja árabe sobre madera
En estructura muro de carga perimetral de piedra con entrevigado y pilares de madera en el interior.**ELEMENTOS MODIFICADOS****CARACTERÍSTICAS SINGULARES****OBSERVACIONES****ELEMENTOS INCLUIDOS**

Edificación incluida en catálogo en su totalidad.

ELEMENTOS EXCLUIDOS



CATÁLOGO DE EDIFICACIONES DE SUELO RÚSTICO

AYUNTAMIENTO DE LIÉRGANES

FICHA NÚMERO

A-46

ELEMENTOS INCLUIDOS

DATOS GENERALES

AYUNTAMIENTO LIÉRGANES

LOCALIDAD Pámanes

BARRIO Bucarrero

COORDENADAS UTM X 438032

Y 4800228

DOCUMENTACIÓN GRÁFICA

PLANO DE SITUACIÓN



ENTORNO



ALZADO 1



ALZADO 2



ALZADO 3



ALZADO 4



DATOS CATASTRALES PARCELA

LOCALIZACIÓN PARCELA Rosendera

IDENT. CATASTRAL 39037A614000310000SK

POLÍGONO 614

PARCELA 31

SUP. CATASTRAL 24.286 m2

DATOS CATASTRALES EDIFICIO

LOCALIZACIÓN EDIFICIO Rosendera

IDENT. CATASTRAL 39037A614050990000SP

POLÍGONO 614

PARCELA 5099

SUP. CATASTRAL 34 m2

DATOS DESCRIPTIVOS PARCELA

USO PARCELA Agropecuario

PLANO A

CLASIFICACIÓN No urbanizable

CALIFICACIÓN Parcela mínima 4.000

AFECCIONES SECTORIALES * Presencia de arroyo Bucarrero en la parcela.

* Las afecciones sectoriales son orientativas y/o informativas concretándose las mismas y su alcance en el momento de solicitar la actuación pertinente.

ACCESO RODADO Grava

CIERRA PARCELA Alambrada

INFRAESTRUCTURAS Abastecimiento de agua por manantial.

DATOS DESCRIPTIVOS DE LA EDIFICACIÓN

USO ORIGINAL Agropecuario

USO ACTUAL Agropecuario

SUP. CATASTRAL EDIFICACIÓN 34 m2

SUPERFICIE REAL 129,44 m2

TIPOLOGÍA Cabaña

Nº DE PLANTAS PB+1

ESTADO CONSERVACIÓN Conservado

ACCESO EDIFICACIÓN Tierra

VALOR DE CATALOGACIÓN Etnográfico

AÑO DE CONSTRUCCIÓN/ CATASTRO Desconocida

MATERIALES

Mampostería de piedra en fachada con sillarejo en los esquinales y en recercos de vanos originales, salvo el dintel que son de madera.

En cubierta teja árabe sobre madera. Estructura muros de carga perimetrales de piedra, con entrevigado y pilares de madera en el interior.

ELEMENTOS MODIFICADOS

CARACTERÍSTICAS SINGULARES

Cabaña de puertas contrapeadas.

OBSERVACIONES

Silo de hormigón y ladrillo exento junto a la cabaña.

ELEMENTOS INCLUIDOS

Edificación incluida en catálogo en su totalidad.

ELEMENTOS EXCLUIDOS

**CATÁLOGO DE EDIFICACIONES DE SUELO RÚSTICO****AYUNTAMIENTO DE LIÉRGANES****FICHA NÚMERO****A-47****ELEMENTOS INCLUIDOS****DATOS GENERALES****AYUNTAMIENTO** LIERGANES**LOCALIDAD** Pámanes**BARRIO** Bucarrero**COORDENADAS UTM X** 437525**Y** 4800470**DOCUMENTACIÓN GRÁFICA****PLANO DE SITUACIÓN****ENTORNO****ALZADO 1****ALZADO 2****ALZADO 3****ALZADO 4****DATOS CATASTRALES PARCELA****LOCALIZACIÓN PARCELA** Los Acevales**IDENT. CATASTRAL** 39037A613000450000SP**POLÍGONO** 613**PARCELA** 45**SUP. CATASTRAL** 305 m2**DATOS CATASTRALES EDIFICIO****LOCALIZACIÓN EDIFICIO** Rosendera**IDENT. CATASTRAL** 39037A613051570000ST**POLÍGONO** 613**PARCELA** 5157**SUP. CATASTRAL** 68 m2**DATOS DESCRIPTIVOS PARCELA****USO PARCELA** Agropecuario**PLANO** A**CLASIFICACIÓN** No urbanizable**CALIFICACIÓN** Parcela mínima 4.000**AFECCIONES SECTORIALES ***

* Las afecciones sectoriales son orientativas y/o informativas concretándose las mismas y su alcance en el momento de solicitar la actuación pertinente.

ACCESO RODADO Sin acceso**CIERRA PARCELA** Sin Cierre**INFRAESTRUCTURAS****DATOS DESCRIPTIVOS DE LA EDIFICACIÓN****USO ORIGINAL** Agropecuario**USO ACTUAL** Residencial**SUP. CATASTRAL EDIFICACIÓN** 68 m2**SUPERFICIE REAL** 117,18 m2**TIPOLOGÍA** Cabaña**Nº DE PLANTAS** PB+1**ESTADO CONSERVACIÓN** Alterado**ACCESO EDIFICACIÓN** Pradera**VALOR DE CATALOGACIÓN** Etnográfico**AÑO DE CONSTRUCCIÓN/ CATASTRO** Desconocido**MATERIALES**

Mampostería de piedra en fachada con sillarejo y ladrillo en algunos de los esquinales, y en recercos de los vanos. En cubierta panel de fibrocemento. Estructura de muros de carga perimetrales de piedra, con entrevigado y pilares de madera en el interior.

ELEMENTOS MODIFICADOS

El material de cubierta. Recercos de vano y algún esquinale reconstruidos con ladrillo.

CARACTERÍSTICAS SINGULARES

Cabaña de puertas contrapeadas.

OBSERVACIONES**ELEMENTOS INCLUIDOS**

Edificación incluida en catálogo en su totalidad.

ELEMENTOS EXCLUIDOS

**CATÁLOGO DE EDIFICACIONES DE SUELO RÚSTICO****AYUNTAMIENTO DE LIÉRGANES****FICHA NÚMERO****A-48****ELEMENTOS INCLUIDOS****DATOS GENERALES**


AYUNTAMIENTO LIERGANES

LOCALIDAD Pámanes

BARRIO Bucarrero

COORDENADAS UTM X 437656

Y 4800209

DOCUMENTACIÓN GRÁFICA**PLANO DE SITUACIÓN****ENTORNO****ALZADO 1****ALZADO 2****ALZADO 3****ALZADO 4****DATOS CATASTRALES PARCELA**

LOCALIZACIÓN PARCELA	Los Acevales	IDENT. CATASTRAL	39037A613000500000ST	
POLÍGONO	613	PARCELA	50	SUP. CATASTRAL 34.557 m2

DATOS CATASTRALES EDIFICIO

LOCALIZACIÓN EDIFICIO	Rosendera	IDENT. CATASTRAL	39037A613051710000SI	
POLÍGONO	613	PARCELA	5171	SUP. CATASTRAL 211 m2

DATOS DESCRIPTIVOS PARCELA

USO PARCELA	Agropecuario	PLANO	A
CLASIFICACIÓN	No urbanizable	CALIFICACIÓN	Parcela mínima 4.000

AFECCIONES SECTORIALES *

* Las afecciones sectoriales son orientativas y/o informativas concretándose las mismas y su alcance en el momento de solicitar la actuación pertinente.

ACCESO RODADO	Grava
CIERRA PARCELA	Alambrada
INFRAESTRUCTURAS	Abastecimiento de agua, suministro eléctrico y red de telefonía.

DATOS DESCRIPTIVOS DE LA EDIFICACIÓN

USO ORIGINAL	Agropecuario	USO ACTUAL	Residencial
SUP. CATASTRAL EDIFICACIÓN	211 m2	SUPERFICIE REAL	301,34 m2
TIPOLOGÍA	Vivienda aislada	Nº DE PLANTAS	PB+1
ESTADO CONSERVACIÓN	Alterado	ACCESO EDIFICACIÓN	Grava
VALOR DE CATALOGACIÓN	Etnográfico	AÑO DE CONSTRUCCIÓN/ CATASTRO	Desconocido

MATERIALES

En fachada lateral y trasera, mampostería de piedra, revoco, y pintura en la principal. Sillarejo en esquinales y en recercos de vanos originales.
 En cubierta teja árabe sobre madera.
 Estructura de muros de carga perimetrales de piedra, con entrevigado y pilares de madera en el interior.

ELEMENTOS MODIFICADOS

Apertura de vanos.
 Anexo de bloques en planta baja del alzado trasero.

CARACTERÍSTICAS SINGULARES

Casa con solana corrida en la fachada principal.

OBSERVACIONES

Está adosada a una nave ganadera de piedra, cubierta de teja, con dos silos de bloque y ladrillo, y uno metálico.

ELEMENTOS INCLUIDOS

Edificación principal excepto elementos excluidos.

ELEMENTOS EXCLUIDOS

Nave ganadera de piedra, cubierta de teja, silos y almacén de bloque adosado.

**CATÁLOGO DE EDIFICACIONES DE SUELO RÚSTICO****AYUNTAMIENTO DE LIÉRGANES****FICHA NÚMERO****A-49****ELEMENTOS INCLUIDOS****DATOS GENERALES****AYUNTAMIENTO** LIERGANES**LOCALIDAD** Pámanes**BARRIO** Bucarrero**COORDENADAS UTM X** 437342**Y** 4800195**DOCUMENTACIÓN GRÁFICA****PLANO DE SITUACIÓN****ENTORNO****ALZADO 1****ALZADO 2****ALZADO 3****ALZADO 4****DATOS CATASTRALES PARCELA****LOCALIZACIÓN PARCELA** Los Acevales**IDENT. CATASTRAL** 39037A613000530000SO**POLÍGONO** 613**PARCELA** 53**SUP. CATASTRAL** 23.724 **m2****DATOS CATASTRALES EDIFICIO****LOCALIZACIÓN EDIFICIO** Rosendera**IDENT. CATASTRAL** 39037A613051700000SX**POLÍGONO** 613**PARCELA** 5170**SUP. CATASTRAL** 172 **m2****DATOS DESCRIPTIVOS PARCELA****USO PARCELA** Agropecuario**PLANO** A**CLASIFICACIÓN** No urbanizable**CALIFICACIÓN** Parcela mínima 4.000**AFECCIONES SECTORIALES ***

* Las afecciones sectoriales son orientativas y/o informativas concretándose las mismas y su alcance en el momento de solicitar la actuación pertinente.

ACCESO RODADO Grava**CIERRA PARCELA** Alambrada**INFRAESTRUCTURAS** Abastecimiento de agua y suministro eléctrico.**DATOS DESCRIPTIVOS DE LA EDIFICACIÓN****USO ORIGINAL** Agropecuario**USO ACTUAL** Agropecuario y residencial**SUP. CATASTRAL EDIFICACIÓN** 172 **m2****SUPERFICIE REAL** 191,8 **m2****TIPOLOGÍA** Cabaña**Nº DE PLANTAS** PB+1+ bajo cubierta**ESTADO CONSERVACIÓN** Alterado**ACCESO EDIFICACIÓN** Tierra y pradera**VALOR DE CATALOGACIÓN** Etnográfico**AÑO DE CONSTRUCCIÓN/ CATASTRO** Desconocido**MATERIALES**En fachada, revoco mas pintura, sillarejo en esquinales y recercos de vanos originales.
En cubierta teja árabe sobre madera.
En estructura muro de carga perimetral de piedra, con entrevigado y pilares de madera en el interior.**ELEMENTOS MODIFICADOS**

Apertura de vanos.

CARACTERÍSTICAS SINGULARES**OBSERVACIONES**

Garaje, anexo a cabaña, de piedra de mampostería y cubierta de uralita.

ELEMENTOS INCLUIDOS

Edificación principal excepto elementos excluidos.

ELEMENTOS EXCLUIDOS

Garaje.



CATÁLOGO DE EDIFICACIONES DE SUELO RÚSTICO

AYUNTAMIENTO DE LIÉRGANES

FICHA NÚMERO

A-50

ELEMENTOS INCLUIDOS

DATOS GENERALES

AYUNTAMIENTO LIÉRGANES

LOCALIDAD Pámanes

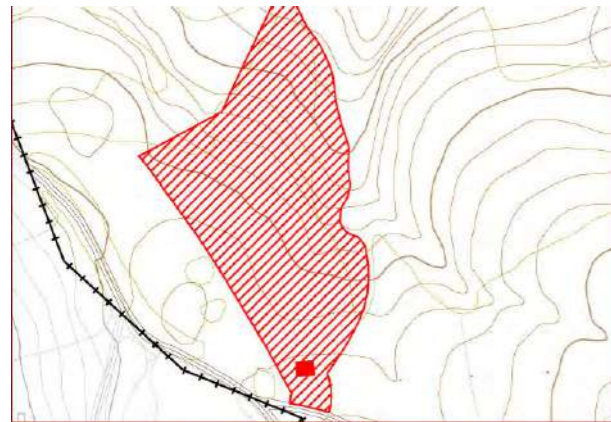
BARRIO Sierrallana

COORDENADAS UTM X 435324

Y 4800076

DOCUMENTACIÓN GRÁFICA

PLANO DE SITUACIÓN



ENTORNO



ALZADO 1



ALZADO 2



ALZADO 3



ALZADO 4



DATOS CATASTRALES PARCELA

LOCALIZACIÓN PARCELA Sierra Llana

IDENT. CATASTRAL 39037A609000310000SA

POLÍGONO 609

PARCELA 31

SUP. CATASTRAL 22.443 m2

DATOS CATASTRALES EDIFICIO

LOCALIZACIÓN EDIFICIO Sierra Llana

IDENT. CATASTRAL 39037A609050360000SS

POLÍGONO 609

PARCELA 5036

SUP. CATASTRAL 70 m2

DATOS DESCRIPTIVOS PARCELA

USO PARCELA Residencial y agropecuario

PLANO A

CLASIFICACIÓN No urbanizable

CALIFICACIÓN Parcela mínima 4.000

AFECCIONES SECTORIALES *

* Las afecciones sectoriales son orientativas y/o informativas concretándose las mismas y su alcance en el momento de solicitar la actuación pertinente.

ACCESO RODADO Grava

CIERRA PARCELA Alambrada y estacada de madera

INFRAESTRUCTURAS Abastecimiento agua, fosa séptica, suministro eléctrico.

DATOS DESCRIPTIVOS DE LA EDIFICACIÓN

USO ORIGINAL Residencial y agropecuario

USO ACTUAL Residencial

SUP. CATASTRAL EDIFICACIÓN 70 m2

SUPERFICIE REAL 158.08 m2

TIPOLOGÍA Cabaña

Nº DE PLANTAS PB+1

ESTADO CONSERVACIÓN Alterado

ACCESO EDIFICACIÓN Hormigón

VALOR DE CATALOGACIÓN Etnográfico

AÑO DE CONSTRUCCIÓN/ CATASTRO Desconocido

MATERIALES

Mampostería de piedra en fachada con sillarejo en esquinales.
Recercos de los vanos en ladrillo.
En cubierta teja árabe sobre estructura de madera.

ELEMENTOS MODIFICADOS

Añadido porche lateral en estructura de madera y teja árabe a un agua.
Apertura y ampliación de vanos.
Barandilla de forja en escaleras de acceso a planta primera con forjado abalconado.
El entorno del edificio, aceras y soleras de hormigón también son de nueva incorporación.

CARACTERÍSTICAS SINGULARES

Se trata de un edificio que originalmente corresponde a una cabaña ganadera convertida actualmente en edificio residencial. Para ello se han introducido las modificaciones señaladas anteriormente.

OBSERVACIONES

Las modificaciones introducidas se han realizado manteniendo los rasgos y materiales que definen el modelo de edificio tradicional del entorno rural.

ELEMENTOS INCLUIDOS

Edificación principal excepto elementos excluidos.

ELEMENTOS EXCLUIDOS

Porche.

**CATÁLOGO DE EDIFICACIONES DE SUELO RÚSTICO****AYUNTAMIENTO DE LIÉRGANES****FICHA NÚMERO****A-51****ELEMENTOS INCLUIDOS****DATOS GENERALES**

AYUNTAMIENTO LIERGANES

LOCALIDAD Pámanes

BARRIO Sierrallana

COORDENADAS UTM X 435543

Y 4800043

DOCUMENTACIÓN GRÁFICA**PLANO DE SITUACIÓN****ENTORNO****ALZADO 1****ALZADO 2****ALZADO 3****ALZADO 4****DATOS CATASTRALES PARCELA**

LOCALIZACIÓN PARCELA Sierra Llana

IDENT. CATASTRAL 39037A610000020000SI

POLÍGONO 610

PARCELA 2

SUP. CATASTRAL 37.714 m2

DATOS CATASTRALES EDIFICIO

LOCALIZACIÓN EDIFICIO Sierra Llana

IDENT. CATASTRAL 39037A610052830000SW

POLÍGONO 610

PARCELA 5283

SUP. CATASTRAL 62 m2

DATOS DESCRIPTIVOS PARCELA

USO PARCELA Residencial y agropecuario

PLANO A

CLASIFICACIÓN No urbanizable

CALIFICACIÓN Parcela mínima 4.000

AFECCIONES SECTORIALES * Tendido Eléctrico.

* Las afecciones sectoriales son orientativas y/o informativas concretándose las mismas y su alcance en el momento de solicitar la actuación pertinente.

ACCESO RODADO Grava

CIERRA PARCELA Alambrada

INFRAESTRUCTURAS Abastecimiento agua, saneamiento, suministro eléctrico.

DATOS DESCRIPTIVOS DE LA EDIFICACIÓN

USO ORIGINAL Agropecuario y residencial

USO ACTUAL Residencial

SUP. CATASTRAL EDIFICACIÓN 62 m2

SUPERFICIE REAL 200,07 m2

TIPOLOGÍA Cabaña

Nº DE PLANTAS PB+1+ bajo cub

ESTADO CONSERVACIÓN Alterado

ACCESO EDIFICACIÓN Grava

VALOR DE CATALOGACIÓN Etnográfico

AÑO DE CONSTRUCCIÓN/ CATASTRO Desconocido

MATERIALESMampostería de piedra en fachada con sillarejo en esquinales y recercos de vanos originales.
En cubierta teja mixta sobre estructura de madera.**ELEMENTOS MODIFICADOS**Elevación de la cubierta con bloque de hormigón.
Apertura de vanos en fachada y en cubierta.
Añadido de porche con estructura de madera y teja árabe, en fachada lateral.
Barandilla de forja en escaleras de acceso a planta primera y en nuevo balcón.**CARACTERÍSTICAS SINGULARES****OBSERVACIONES****ELEMENTOS INCLUIDOS**

Edificación principal excepto elementos excluidos.

ELEMENTOS EXCLUIDOS

Porche, balcón lateral y tejadillo sobre puerta.



CATÁLOGO DE EDIFICACIONES DE SUELO RÚSTICO

AYUNTAMIENTO DE LIÉRGANES

FICHA NÚMERO

A-52

ELEMENTOS INCLUIDOS

DATOS GENERALES

AYUNTAMIENTO LIERGANES	
LOCALIDAD Pámanes	BARRIO Sierrallana
COORDENADAS UTM X 435659	Y 4800025

DOCUMENTACIÓN GRÁFICA

PLANO DE SITUACIÓN



ENTORNO



ALZADO 1



ALZADO 2



ALZADO 3



ALZADO 4



DATOS CATASTRALES PARCELA

LOCALIZACIÓN PARCELA Sierra Llana	IDENT. CATASTRAL 39037A610000400000SS
POLÍGONO 610	PARCELA 40
SUP. CATASTRAL 28.412	m2

DATOS CATASTRALES EDIFICIO

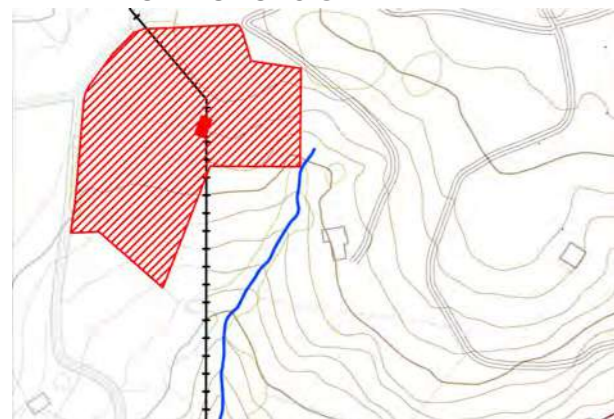
LOCALIZACIÓN EDIFICIO Sierra Llana	IDENT. CATASTRAL 39037A610052820000SH
POLÍGONO 610	PARCELA 5282
SUP. CATASTRAL 135	m2

DATOS DESCRIPTIVOS PARCELA

USO PARCELA Residencial y agropecuario	PLANO A
CLASIFICACIÓN No urbanizable	CALIFICACIÓN Parcela mínima 4.000
AFECCIONES SECTORIALES *	
* Las afecciones sectoriales son orientativas y/o informativas concretándose las mismas y su alcance en el momento de solicitar la actuación pertinente.	
ACCESO RODADO Grava	
CIERRA PARCELA Alambrada	
INFRAESTRUCTURAS Abastecimiento agua, suministro eléctrico.	

DATOS DESCRIPTIVOS DE LA EDIFICACIÓN

USO ORIGINAL Agropecuario y residencial	USO ACTUAL Agropecuario y residencial
SUP. CASTASTRAL EDIFICACIÓN 135 m2	SUPERFICIE REAL 294.38 m2
TIPOLOGÍA Cabaña	Nº DE PLANTAS PB+1
ESTADO CONSERVACIÓN Alterado	ACCESO EDIFICACIÓN Tierra y pradera
VALOR DE CATALOGACIÓN Etnográfico	AÑO DE CONSTRUCCIÓN/ CATASTRO Desconocido
MATERIALES Mampostería de piedra en fachada con sillarejo en esquinales y recercos de vanos originales. En cubierta teja árabe sobre losa de hormigón. Estructura de muro de carga perimetrales.	ELEMENTOS MODIFICADOS Dos casetas de aperos anexos, uno en bloque de hormigón y otro de ladrillo. Apertura y cegado de vanos. Barandilla en descansillo de escalera.
CARACTERÍSTICAS SINGULARES	OBSERVACIONES
ELEMENTOS INCLUIDOS Edificación principal excepto elementos excluidos.	ELEMENTOS EXCLUIDOS Dos casetas de aperos anexas.

**CATÁLOGO DE EDIFICACIONES DE SUELO RÚSTICO****AYUNTAMIENTO DE LIÉRGANES****FICHA NÚMERO****A-53****ELEMENTOS INCLUIDOS****DATOS GENERALES****AYUNTAMIENTO** LIERGANES**LOCALIDAD** Pámanes**BARRIO** Sierrallana**COORDENADAS UTM X** 435402**Y** 4799848**DOCUMENTACIÓN GRÁFICA****PLANO DE SITUACIÓN****ENTORNO****ALZADO 1****ALZADO 2****ALZADO 3****ALZADO 4****DATOS CATASTRALES PARCELA****LOCALIZACIÓN PARCELA** Sierra Llana, DS**IDENT. CATASTRAL** 39048A008004210000DK**POLÍGONO** 8**PARCELA** 421**SUP. CATASTRAL** 17.516 m2**DATOS CATASTRALES EDIFICIO****LOCALIZACIÓN EDIFICIO** Sierra Llana, DS**IDENT. CATASTRAL** 39048A008004210000DK**POLÍGONO** 8**PARCELA** 421**SUP. CATASTRAL** 115 m2**DATOS DESCRIPTIVOS PARCELA****USO PARCELA** Agropecuario**PLANO** A**CLASIFICACIÓN** No urbanizable**CALIFICACIÓN** Parcela mínima 4.000**AFECCIONES SECTORIALES ***

* Las afecciones sectoriales son orientativas y/o informativas concretándose las mismas y su alcance en el momento de solicitar la actuación pertinente.

ACCESO RODADO Asfalto**CIERRA PARCELA** Alambrada**INFRAESTRUCTURAS****DATOS DESCRIPTIVOS DE LA EDIFICACIÓN****USO ORIGINAL** Agropecuario**USO ACTUAL** Agropecuario**SUP. CASTASTRAL EDIFICACIÓN** 115 m2**SUPERFICIE REAL** 156.4 m2**TIPOLOGÍA** Cabaña**Nº DE PLANTAS** PB+1**ESTADO CONSERVACIÓN** Deteriorado**ACCESO EDIFICACIÓN** Prado**VALOR DE CATALOGACIÓN** Etnográfico**AÑO DE CONSTRUCCIÓN/ CATASTRO** 1950**MATERIALES**En fachada, mampostería de piedra con sillarejo en los esquinales y en recercos de vanos.
En cubierta, teja árabe sobre madera.
En estructura, muros de carga perimetrales de piedra con entrevigado y pilares de madera en el interior.**ELEMENTOS MODIFICADOS**

Apertura de vanos.

CARACTERÍSTICAS SINGULARES**OBSERVACIONES**Añadido de teja árabe con filón de bloque de hormigón.
La edificación según la cartografía se encuentra dentro de los límites municipales. Pero en el catastro aparece como perteneciente al municipio de Penagos.**ELEMENTOS INCLUIDOS**

Edificación incluida en catálogo en su totalidad.

ELEMENTOS EXCLUIDOS



CATÁLOGO DE EDIFICACIONES DE SUELO RÚSTICO

AYUNTAMIENTO DE LIÉRGANES

FICHA NÚMERO

A-54

ELEMENTOS INCLUIDOS

DATOS GENERALES

AYUNTAMIENTO LIÉRGANES

LOCALIDAD Pámanes

BARRIO Sierrallana

COORDENADAS UTM X 435490

Y 4799764

DOCUMENTACIÓN GRÁFICA

PLANO DE SITUACIÓN



ENTORNO



ALZADO 1



ALZADO 2



ALZADO 3



ALZADO 4



DATOS CATASTRALES PARCELA

LOCALIZACIÓN PARCELA Sierra Llana

IDENT. CATASTRAL 39037A610000110000SH

POLÍGONO 610

PARCELA 11

SUP. CATASTRAL 16.822 m2

DATOS CATASTRALES EDIFICIO

LOCALIZACIÓN EDIFICIO Sierra Llana

IDENT. CATASTRAL 39037A610052900000SG

POLÍGONO 610

PARCELA 5290

SUP. CATASTRAL 71 m2

DATOS DESCRIPTIVOS PARCELA

USO PARCELA Agropecuario

PLANO A

CLASIFICACIÓN No urbanizable

CALIFICACIÓN Parcela mínima 4.000

AFECCIONES SECTORIALES * Presencia de arroyo en la parcela.

* Las afecciones sectoriales son orientativas y/o informativas concretándose las mismas y su alcance en el momento de solicitar la actuación pertinente.

ACCESO RODADO Grava

CIERRA PARCELA Alambrada

INFRAESTRUCTURAS Abastecimiento de agua, suministro eléctrico.

DATOS DESCRIPTIVOS DE LA EDIFICACIÓN

USO ORIGINAL Agropecuario

USO ACTUAL Agropecuario

SUP. CATASTRAL EDIFICACIÓN 71 m2

SUPERFICIE REAL 223,04 m2

TIPOLOGÍA Cabaña

Nº DE PLANTAS PB+1

ESTADO CONSERVACIÓN Alterado

ACCESO EDIFICACIÓN Grava

VALOR DE CATALOGACIÓN Etnográfico

AÑO DE CONSTRUCCIÓN/ CATASTRO Desconocido

MATERIALES

Mampostería de piedra en fachada con sillarejo en esquinales y recercos de vanos originales.
En cubierta teja árabe sobre estructura de madera.

ELEMENTOS MODIFICADOS

Apertura de vanos.
Adosada estabulación de ganado de bloque de hormigón y otros añadidos de bloque tipo apero.

CARACTERÍSTICAS SINGULARES

OBSERVACIONES

ELEMENTOS INCLUIDOS

Edificación principal excepto elementos excluidos.

ELEMENTOS EXCLUIDOS

Adosada estabulación de ganado y añadidos de bloque tipo apero.



CATÁLOGO DE EDIFICACIONES DE SUELO RÚSTICO

AYUNTAMIENTO DE LIÉRGANES

FICHA NÚMERO

A-57

ELEMENTOS INCLUIDOS

DATOS GENERALES

AYUNTAMIENTO LIÉRGANES

LOCALIDAD Pámanes

BARRIO El Condado

COORDENADAS UTM X 435656

Y 4799461

DOCUMENTACIÓN GRÁFICA

PLANO DE SITUACIÓN



ENTORNO



ALZADO 1



ALZADO 2



ALZADO 3



ALZADO 4



DATOS CATASTRALES PARCELA

LOCALIZACIÓN PARCELA Sierra LLana

IDENT. CATASTRAL 39037A610000170000SQ

POLÍGONO 610

PARCELA 17

SUP. CATASTRAL 22.465 m2

DATOS CATASTRALES EDIFICIO

LOCALIZACIÓN EDIFICIO Ds Pámanes-

IDENT. CATASTRAL 000108200VP30B000XQ

POLÍGONO

PARCELA

SUP. CATASTRAL 139 m2

DATOS DESCRIPTIVOS PARCELA

USO PARCELA Residencial y agropecuario

PLANO A

CLASIFICACIÓN No urbanizable

CALIFICACIÓN Parcela mínima 4.000

AFECCIONES SECTORIALES * En zona de protección de N-634.

* Las afecciones sectoriales son orientativas y/o informativas concretándose las mismas y su alcance en el momento de solicitar la actuación pertinente.

ACCESO RODADO Tierra

CIERRA PARCELA Alambrada

INFRAESTRUCTURAS Abastecimiento de agua, suministro eléctrico.

DATOS DESCRIPTIVOS DE LA EDIFICACIÓN

USO ORIGINAL Residencial y agropecuario

USO ACTUAL Residencial

SUP. CATASTRAL EDIFICACIÓN 139 m2

SUPERFICIE REAL 258 m2

TIPOLOGÍA Vivienda aislada

Nº DE PLANTAS PB+1+ bajo cubierta

ESTADO CONSERVACIÓN Conservado

ACCESO EDIFICACIÓN Tierra y pradera

VALOR DE CATALOGACIÓN Etnográfico

AÑO DE CONSTRUCCIÓN/ CATASTRO 1958

MATERIALES

Revoco y pintura en fachada principal, una lateral y recercos de vanos, y mampostería de piedra en el resto.
En cubierta teja árabe sobre estructura de madera.

ELEMENTOS MODIFICADOS

CARACTERÍSTICAS SINGULARES


Casa con solana corrida en fachada.

OBSERVACIONES

ELEMENTOS INCLUIDOS

Edificación incluida en catálogo en su totalidad.

ELEMENTOS EXCLUIDOS



CATÁLOGO DE EDIFICACIONES DE SUELO RÚSTICO

AYUNTAMIENTO DE LIÉRGANES

FICHA NÚMERO

A-58

ELEMENTOS INCLUIDOS

DATOS GENERALES

AYUNTAMIENTO LIERGANES	
LOCALIDAD Pámanes	BARRIO El Condado
COORDENADAS UTM X 435548	Y 4799255

DOCUMENTACIÓN GRÁFICA

PLANO DE SITUACIÓN



ENTORNO



ALZADO 1



ALZADO 2



ALZADO 3



ALZADO 4



DATOS CATASTRALES PARCELA

LOCALIZACIÓN PARCELA Sierra Llana	IDENT. CATASTRAL 39037A610000150000SY
POLÍGONO 610	PARCELA 15
SUP. CATASTRAL 17.551	m2

DATOS CATASTRALES EDIFICIO

LOCALIZACIÓN EDIFICIO Sierra LLana	IDENT. CATASTRAL 39037A6100053280000SK
POLÍGONO 610	PARCELA 5328
SUP. CATASTRAL 107	m2

DATOS DESCRIPTIVOS PARCELA

USO PARCELA Residencial y agropecuario	PLANO A
CLASIFICACIÓN No urbanizable	CALIFICACIÓN Parcela mínima 4.000
AFECCIONES SECTORIALES * En zona de dominio público de N-634.	
* Las afecciones sectoriales son orientativas y/o informativas concretándose las mismas y su alcance en el momento de solicitar la actuación pertinente.	
ACCESO RODADO Asfalto	
CIERRA PARCELA Alambrada	
INFRAESTRUCTURAS Abastecimiento agua, suministro eléctrico.	

DATOS DESCRIPTIVOS DE LA EDIFICACIÓN

USO ORIGINAL Residencial y agropecuario	USO ACTUAL Agropecuario
SUP. CATASTRAL EDIFICACIÓN 107	SUPERFICIE REAL 234
m2	m2
TIPOLOGÍA Cabaña	Nº DE PLANTAS PB+1
ESTADO CONSERVACIÓN Deteriorado	ACCESO EDIFICACIÓN Asfalto
VALOR DE CATALOGACIÓN Etnográfico	AÑO DE CONSTRUCCIÓN/ CATASTRO 1958

MATERIALES

Mampostería de piedra en fachada con sillarejo en esquinales y en recercos de vanos. Con revoco sobre ladrillo en la zona del balcón.

En cubierta teja árabe sobre madera.
Estructura de muros de carga perimetrales de piedra con entrevigado y pilares de madera en el interior.

ELEMENTOS MODIFICADOS

CARACTERÍSTICAS SINGULARES

OBSERVACIONES

ELEMENTOS INCLUIDOS

Edificación incluida en catálogo en su totalidad.

ELEMENTOS EXCLUIDOS

**CATÁLOGO DE EDIFICACIONES DE SUELO RÚSTICO****AYUNTAMIENTO DE LIÉRGANES****FICHA NÚMERO****A-59****ELEMENTOS INCLUIDOS****DATOS GENERALES**

AYUNTAMIENTO LIERGANES	
LOCALIDAD Pámanes	BARRIO El Condado
COORDENADAS UTM X 435928	Y 4799585

DOCUMENTACIÓN GRÁFICA**PLANO DE SITUACIÓN****ENTORNO****ALZADO 1****ALZADO 2****ALZADO 3****ALZADO 4****DATOS CATASTRALES PARCELA**

LOCALIZACIÓN PARCELA Mies de Maribañez	IDENT. CATASTRAL 39037A619050090000SQ
POLÍGONO 619	PARCELA 5009
SUP. CATASTRAL 433	m2

DATOS CATASTRALES EDIFICIO

LOCALIZACIÓN EDIFICIO DS Pámanes-	IDENT. CATASTRAL 000108600VP30B0001SQ
POLÍGONO	PARCELA
SUP. CATASTRAL 65	m2

DATOS DESCRIPTIVOS PARCELA

USO PARCELA Agropecuario	PLANO A
CLASIFICACIÓN No urbanizable	CALIFICACIÓN Parcela mínima 4.000
AFECCIONES SECTORIALES * En zona de dominio público de N-634.	
* Las afecciones sectoriales son orientativas y/o informativas concretándose las mismas y su alcance en el momento de solicitar la actuación pertinente.	
ACCESO RODADO Asfalto	
CIERRA PARCELA Alambrada	
INFRAESTRUCTURAS Abastecimiento de agua, suministro eléctrico, red de telefonía, recogida de RSU.	

DATOS DESCRIPTIVOS DE LA EDIFICACIÓN

USO ORIGINAL Agropecuario y residencial	USO ACTUAL Residencial
SUP. CATASTRAL EDIFICACIÓN 65 m2	SUPERFICIE REAL 156,2 m2
TIPOLOGÍA Vivienda adosada	Nº DE PLANTAS PB+1
ESTADO CONSERVACIÓN Conservado	ACCESO EDIFICACIÓN Asfalto
VALOR DE CATALOGACIÓN Etnográfico	AÑO DE CONSTRUCCIÓN/ CATASTRO 1938

MATERIALES

Revoco y pintura en dos de las fachadas y en la zona del balcón.
Mampostería de piedra en la tercera.
En cubierta teja árabe sobre estructura de madera.

ELEMENTOS MODIFICADOS**CARACTERÍSTICAS SINGULARES****OBSERVACIONES****ELEMENTOS INCLUIDOS**

Edificación principal excepto elementos excluidos.

ELEMENTOS EXCLUIDOS

Caseta de aperos.

**CATÁLOGO DE EDIFICACIONES DE SUELO RÚSTICO****AYUNTAMIENTO DE LIÉRGANES****FICHA NÚMERO****A-60****ELEMENTOS INCLUIDOS****DATOS GENERALES****AYUNTAMIENTO** LIERGANES**LOCALIDAD** Pamanes**BARRIO** El condado**COORDENADAS UTM X** 435928**Y** 4799585**DOCUMENTACIÓN GRÁFICA****PLANO DE SITUACIÓN****ENTORNO****ALZADO 1****ALZADO 2****ALZADO 3****ALZADO 4****DATOS CATASTRALES PARCELA****LOCALIZACIÓN PARCELA****IDENT. CATASTRAL** Sin datos catastrales.**POLÍGONO****PARCELA****SUP. CATASTRAL****m2****DATOS CATASTRALES EDIFICIO****LOCALIZACIÓN EDIFICIO** DS Pámanes-**IDENT. CATASTRAL** 000108500VP30B0001EQ**POLÍGONO****PARCELA****SUP. CATASTRAL** 52**m2****DATOS DESCRIPTIVOS PARCELA****USO PARCELA** Agropecuario**PLANO** A**CLASIFICACIÓN** No urbanizable**CALIFICACIÓN** Parcela mínima 4.000**AFECCIONES SECTORIALES *** En zona de dominio público de N-634.

* Las afecciones sectoriales son orientativas y/o informativas concretándose las mismas y su alcance en el momento de solicitar la actuación pertinente.

ACCESO RODADO Asfalto**CIERRA PARCELA** Bloque**INFRAESTRUCTURAS** Abastecimiento de agua, suministro eléctrico, red de telefonía, recogida de RSU.**DATOS DESCRIPTIVOS DE LA EDIFICACIÓN****USO ORIGINAL** Residencial**USO ACTUAL** Residencial**SUP. CATASTRAL EDIFICACIÓN** 52 **m2****SUPERFICIE REAL** 156,20 **m2****TIPOLOGÍA** Vivienda adosada**Nº DE PLANTAS** PB+1+ bajo cubierta**ESTADO CONSERVACIÓN** Alterado**ACCESO EDIFICACIÓN** Asfalto**VALOR DE CATALOGACIÓN** Etnográfico**AÑO DE CONSTRUCCIÓN/ CATASTRO** 1925**MATERIALES**Revoco sobre mampostería de piedra en fachada.
En cubierta teja árabe sobre estructura de madera.**ELEMENTOS MODIFICADOS**

Apertura y ampliación de vanos.

CARACTERÍSTICAS SINGULARES**OBSERVACIONES****ELEMENTOS INCLUIDOS**

Edificación principal excepto elementos excluidos.

ELEMENTOS EXCLUIDOS

Caseta de aperos en parcela.



CATÁLOGO DE EDIFICACIONES DE SUELO RÚSTICO

AYUNTAMIENTO DE LIÉRGANES

FICHA NÚMERO

A-61

ELEMENTOS INCLUIDOS

DATOS GENERALES

AYUNTAMIENTO LIÉRGANES

LOCALIDAD Pámanes

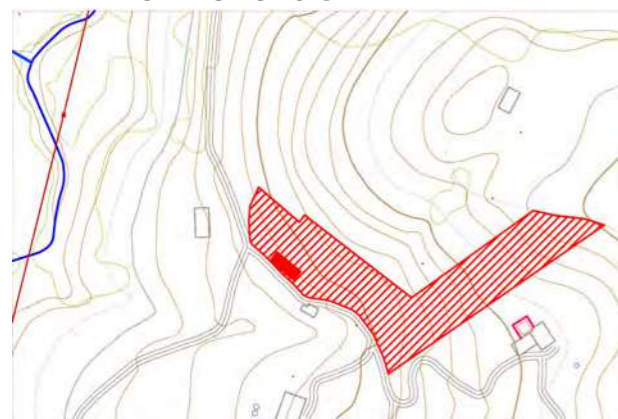
BARRIO Gancedo

COORDENADAS UTM X 436552

Y 4799813

DOCUMENTACIÓN GRÁFICA

PLANO DE SITUACIÓN



ENTORNO



ALZADO 1



ALZADO 2



ALZADO 3



ALZADO 4



DATOS CATASTRALES PARCELA

LOCALIZACIÓN PARCELA	Rosendera	IDENT. CATASTRAL	39037A616000220000SJ	
POLÍGONO	616	PARCELA	22	SUP. CATASTRAL 8.828 m2

DATOS CATASTRALES EDIFICIO

LOCALIZACIÓN EDIFICIO	DS Pámanes-	IDENT. CATASTRAL	000109600VP30B0001YQ	
POLÍGONO		PARCELA		SUP. CATASTRAL 126 m2

DATOS DESCRIPTIVOS PARCELA

USO PARCELA	Residencial	PLANO	A
CLASIFICACIÓN	No urbanizable	CALIFICACIÓN	Parcela mínima 4.000

AFECCIONES SECTORIALES *

* Las afecciones sectoriales son orientativas y/o informativas concretándose las mismas y su alcance en el momento de solicitar la actuación pertinente.

ACCESO RODADO Grava
 CIERRA PARCELA Alambrada
 INFRAESTRUCTURAS Abastecimiento de agua, suministro eléctrico, red de telefonía.

DATOS DESCRIPTIVOS DE LA EDIFICACIÓN

USO ORIGINAL	Residencial	USO ACTUAL	Residencial
SUP. CATASTRAL EDIFICACIÓN	126 m2	SUPERFICIE REAL	340,20 m2
TIPOLOGÍA	Vivienda Aislada	Nº DE PLANTAS	PB+1
ESTADO CONSERVACIÓN	Alterado	ACCESO EDIFICACIÓN	Asfalto
VALOR DE CATALOGACIÓN	Etnográfico	AÑO DE CONSTRUCCIÓN/ CATASTRO	1940

MATERIALES

Fachadas de mampostería de piedra, revoco y pintura y ladrillo en la zona del balcón, con sillarejo en recercos de vanos originales.
En cubierta teja mixta sobre estructura de hormigón.

ELEMENTOS MODIFICADOS

Apertura y ampliación de vanos.
Recercos y esquinales de aplacado de piedra.
Ampliación de vivienda con materiales de nueva construcción.
Porche añadido de estructura de madera.

CARACTERÍSTICAS SINGULARES

OBSERVACIONES

ELEMENTOS INCLUIDOS

Edificación principal excepto elementos excluidos.

ELEMENTOS EXCLUIDOS

Ampliación de vivienda en uno de los laterales.
Porche añadido de estructura de madera.



CATÁLOGO DE EDIFICACIONES DE SUELO RÚSTICO

AYUNTAMIENTO DE LIÉRGANES

FICHA NÚMERO

A-62

ELEMENTOS INCLUIDOS

DATOS GENERALES

AYUNTAMIENTO LIÉRGANES

LOCALIDAD Pámanes

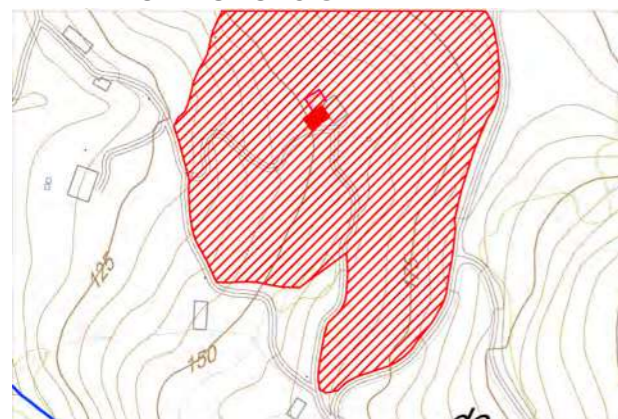
BARRIO Gancedo

COORDENADAS UTM X 436716


Y 4799743

DOCUMENTACIÓN GRÁFICA

PLANO DE SITUACIÓN



ENTORNO



ALZADO 1



ALZADO 2



ALZADO 3



ALZADO 4



DATOS CATASTRALES PARCELA

LOCALIZACIÓN PARCELA Rosendera IDENT. CATASTRAL 39037A616000230000SE

POLÍGONO 616 PARCELA 23 SUP. CATASTRAL 51.535 m2

DATOS CATASTRALES EDIFICIO

LOCALIZACIÓN EDIFICIO DS Pámanes- IDENT. CATASTRAL 000109700VP30B0001GQ

POLÍGONO PARCELA SUP. CATASTRAL 85 m2

DATOS DESCRIPTIVOS PARCELA

USO PARCELA Agropecuario PLANO A

CLASIFICACIÓN No urbanizable CALIFICACIÓN Parcela mínima 4.000

AFECCIONES SECTORIALES *

* Las afecciones sectoriales son orientativas y/o informativas concretándose las mismas y su alcance en el momento de solicitar la actuación pertinente.

ACCESO RODADO Hormigón

CIERRA PARCELA Alambrada

INFRAESTRUCTURAS Abastecimiento de agua, suministro eléctrico de la red municipal, red de telefonía.

DATOS DESCRIPTIVOS DE LA EDIFICACIÓN

USO ORIGINAL Agropecuario y residencial USO ACTUAL Residencial

SUP. CATASTRAL EDIFICACIÓN 85 m2 SUPERFICIE REAL 299.25 m2

TIPOLOGÍA Vivienda aislada Nº DE PLANTAS PB+1

ESTADO CONSERVACIÓN Conservado ACCESO EDIFICACIÓN Grava

VALOR DE CATALOGACIÓN Etnográfico AÑO DE CONSTRUCCIÓN/ CATASTRO 1900

MATERIALES

Mampostería de piedra en fachada con sillarejo en esquinales. Recercos de vanos de revoco y pintura. En cubierta teja árabe en el pajar y teja mixta en el resto de la casa.

ELEMENTOS MODIFICADOS

Añadido de ladrillo en el acceso a la vivienda. Cuadra anexa a pajar de bloque y hormigón armado.

CARACTERÍSTICAS SINGULARES

Edificación principal excepto elementos excluidos.

OBSERVACIONES

ELEMENTOS INCLUIDOS

Edificación principal excepto elementos excluidos.

ELEMENTOS EXCLUIDOS

Entrada de ladrillo en el acceso a la vivienda. Cuadra anexa a pajar de bloque y hormigón armado.



CATÁLOGO DE EDIFICACIONES DE SUELO RÚSTICO

AYUNTAMIENTO DE LIÉRGANES

FICHA NÚMERO

A-63

ELEMENTOS INCLUIDOS

DATOS GENERALES

AYUNTAMIENTO LIÉRGANES

LOCALIDAD Pámanes

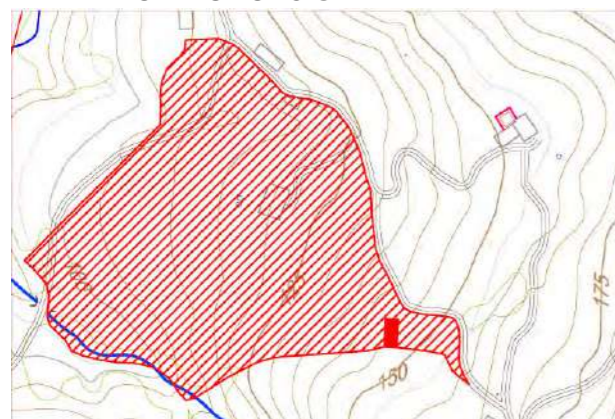
BARRIO Gancedo

COORDENADAS UTM X 436647

Y 4799613

DOCUMENTACIÓN GRÁFICA

PLANO DE SITUACIÓN



ENTORNO



ALZADO 1



ALZADO 2



ALZADO 3



ALZADO 4



DATOS CATASTRALES PARCELA

LOCALIZACIÓN PARCELA	El Prado del Rey	IDENT. CATASTRAL	39037A617000190000SO
POLÍGONO	617	PARCELA	19
SUP. CATASTRAL	34.936	m2	

DATOS CATASTRALES EDIFICIO

LOCALIZACIÓN EDIFICIO	El Prado del Rey	IDENT. CATASTRAL	39037A617052000000SD
POLÍGONO	617	PARCELA	5200
SUP. CATASTRAL	189	m2	

DATOS DESCRIPTIVOS PARCELA

USO PARCELA	Agropecuario	PLANO	A
CLASIFICACIÓN	No urbanizable	CALIFICACIÓN	Parcela mínima 4.000

AFECCIONES SECTORIALES * Presencia de arroyo en la parcela.

* Las afecciones sectoriales son orientativas y/o informativas concretándose las mismas y su alcance en el momento de solicitar la actuación pertinente.

ACCESO RODADO	Tierra
CIERRA PARCELA	Alambrada
INFRAESTRUCTURAS	Abastecimiento de agua de manantial, suministro eléctrico de la red municipal.

DATOS DESCRIPTIVOS DE LA EDIFICACIÓN

USO ORIGINAL	Agropecuario	USO ACTUAL	Ninguno		
SUP. CATASTRAL EDIFICACIÓN	189	m2	SUPERFICIE REAL	147.6	m2
TIPOLOGÍA	Cabaña	Nº DE PLANTAS	PB+1		
ESTADO CONSERVACIÓN	Deteriorado	ACCESO EDIFICACIÓN	Tierra		
VALOR DE CATALOGACIÓN	Etnográfico	AÑO DE CONSTRUCCIÓN/ CATASTRO	Desconocido		

MATERIALES

Mampostería de piedra en fachadas con sillarejo en esquinales y recercos de vanos.
En cubierta teja árabe sobre madera parcialmente derruida.
Estructura de muros de carga perimetrales de piedra con restos de entrevigado y pilares de madera en el interior.

ELEMENTOS MODIFICADOS

CARACTERÍSTICAS SINGULARES

Se trata de un edificio de uso ganadero típico del entorno rural de Cantabria con principios de abandono de su uso.

OBSERVACIONES

La fachada lateral del alzado 4 no se puede reflejar totalmente dado que el arbolado y la maleza la ocupan en su totalidad al igual que la fachada trasera o alzado 2 cubierto totalmente por la maleza.

ELEMENTOS INCLUIDOS

Edificación incluida en catálogo en su totalidad.

ELEMENTOS EXCLUIDOS

**CATÁLOGO DE EDIFICACIONES DE SUELO RÚSTICO****AYUNTAMIENTO DE LIÉRGANES****FICHA NÚMERO****A-64****ELEMENTOS INCLUIDOS****DATOS GENERALES**

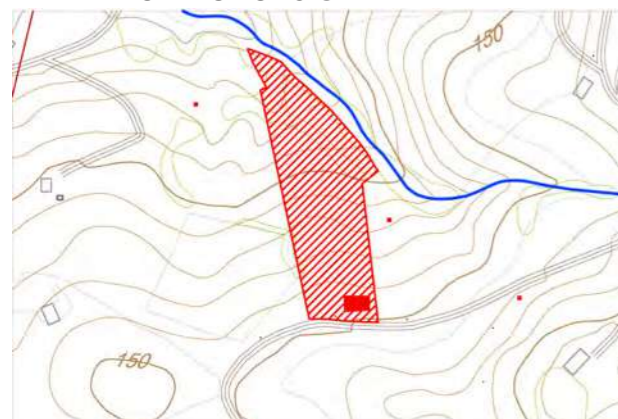
AYUNTAMIENTO LIÉRGANES

LOCALIDAD Pámanes

BARRIO La Salida

COORDENADAS UTM X 436560

Y 4790407

DOCUMENTACIÓN GRÁFICA**PLANO DE SITUACIÓN****ENTORNO****ALZADO 1****ALZADO 2****ALZADO 3****ALZADO 4****DATOS CATASTRALES PARCELA**

LOCALIZACIÓN PARCELA El Prado del Rey

IDENT. CATASTRAL 39037A617000340000SZ

POLÍGONO 617

PARCELA 34

SUP. CATASTRAL 8.419 m2

DATOS CATASTRALES EDIFICIO

LOCALIZACIÓN EDIFICIO Ds Pámanes-

IDENT. CATASTRAL 00109800VP30B0001QQ

POLÍGONO

PARCELA

SUP. CATASTRAL 71 m2

DATOS DESCRIPTIVOS PARCELA

USO PARCELA Agropecuario

PLANO A

CLASIFICACIÓN No urbanizable

CALIFICACIÓN Parcela mínima 4.000

AFECCIONES SECTORIALES * Poste y tendido eléctrico de media tensión.

* Las afecciones sectoriales son orientativas y/o informativas concretándose las mismas y su alcance en el momento de solicitar la actuación pertinente.

ACCESO RODADO Grava

CIERRA PARCELA Alambrada

INFRAESTRUCTURAS Suministro eléctrico.

DATOS DESCRIPTIVOS DE LA EDIFICACIÓN

USO ORIGINAL Agropecuario y residencial

USO ACTUAL Agropecuario y residencial

SUP. CATASTRAL EDIFICACIÓN 71 m2

SUPERFICIE REAL 282,6 m2

TIPOLOGÍA Cabaña

Nº DE PLANTAS PB+1

ESTADO CONSERVACIÓN Alterado

ACCESO EDIFICACIÓN Tierra y pradera

VALOR DE CATALOGACIÓN Etnográfico

AÑO DE CONSTRUCCIÓN/ CATASTRO 1900

MATERIALES

Revoco y pintura en planta primera de la fachada principal, mampostería de piedra con sillarejo en esquinales y recercos de vanos originales. En el resto recercos de revoco y pintura. En cubierta, teja árabe sobre madera. Estructura muros de carga perimetrales de piedra con entrevigado y pilares de madera en el interior.

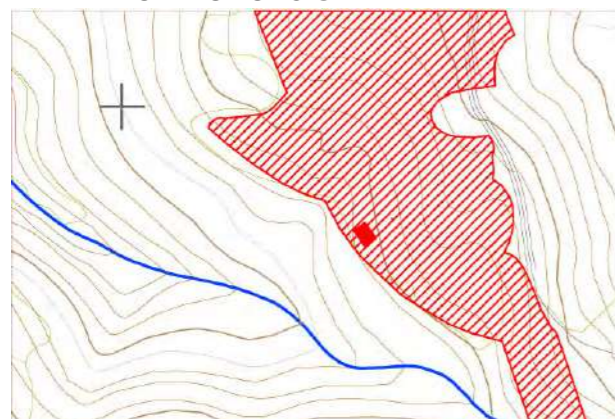
ELEMENTOS MODIFICADOS**CARACTERÍSTICAS SINGULARES****OBSERVACIONES**

El pajar tiene sus propios datos catastrales: El Condado, polígono 617, parcela 5102, referencia 39037A617051020000SR y superficie 66 m2

ELEMENTOS INCLUIDOS

Edificación incluida en catálogo en su totalidad.

ELEMENTOS EXCLUIDOS


**CATÁLOGO DE EDIFICACIONES DE SUELO RÚSTICO****AYUNTAMIENTO DE LIÉRGANES****FICHA NÚMERO****A-65****ELEMENTOS INCLUIDOS****DATOS GENERALES****AYUNTAMIENTO** LIÉRGANES**LOCALIDAD** Pámanes**BARRIO** Bucarrero**COORDENADAS UTM X** 437167**Y** 4799911**DOCUMENTACIÓN GRÁFICA****PLANO DE SITUACIÓN****ENTORNO****ALZADO 1****ALZADO 2****ALZADO 3****ALZADO 4****DATOS CATASTRALES PARCELA****LOCALIZACIÓN PARCELA** Rosendera**IDENT. CATASTRAL** 39037A616000310000SW**POLÍGONO** 616**PARCELA** 31**SUP. CATASTRAL** 50.743 **m2****DATOS CATASTRALES EDIFICIO****LOCALIZACIÓN EDIFICIO** Rosendera**IDENT. CATASTRAL** 39037A616050620000SK**POLÍGONO** 616**PARCELA** 5062**SUP. CATASTRAL** 176 **m2****DATOS DESCRIPTIVOS PARCELA****USO PARCELA** Agropecuario**PLANO** A**CLASIFICACIÓN** No urbanizable**CALIFICACIÓN** Parcela mínima 4.000**AFECCIONES SECTORIALES ***

* Las afecciones sectoriales son orientativas y/o informativas concretándose las mismas y su alcance en el momento de solicitar la actuación pertinente.

ACCESO RODADO Grava**CIERRA PARCELA** Alambrada**INFRAESTRUCTURAS** Abastecimiento de agua, suministro eléctrico.**DATOS DESCRIPTIVOS DE LA EDIFICACIÓN****USO ORIGINAL** Agropecuario y residencial**USO ACTUAL** Agropecuario**SUP. CATASTRAL EDIFICACIÓN** 176 **m2****SUPERFICIE REAL** 216,90 **m2****TIPOLOGÍA** Cabaña vividora**Nº DE PLANTAS** PB+1**ESTADO CONSERVACIÓN** Deteriorado**ACCESO EDIFICACIÓN** Grava**VALOR DE CATALOGACIÓN** Etnográfico**AÑO DE CONSTRUCCIÓN/ CATASTRO** Desconocido**MATERIALES**Mampostería de piedra en fachada con sillarejo en esquinales y en recercos de vanos originales.
En cubierta teja mixta sobre losa de hormigón armado.
Estructura de muros de carga perimetrales de piedra.**ELEMENTOS MODIFICADOS**Apertura de vanos con recercos de ladrillo.
Cegado parcial de vanos.
Material de la estructura portante de la cubierta.**CARACTERÍSTICAS SINGULARES****OBSERVACIONES****ELEMENTOS INCLUIDOS**

Edificación incluida en catálogo en su totalidad.

ELEMENTOS EXCLUIDOS

**CATÁLOGO DE EDIFICACIONES DE SUELO RÚSTICO****AYUNTAMIENTO DE LIÉRGANES****FICHA NÚMERO****A-66****ELEMENTOS INCLUIDOS****DATOS GENERALES**

AYUNTAMIENTO LIERGANES	
LOCALIDAD Pámanes	BARRIO Bucarrero
COORDENADAS UTM X 437349	Y 4799569

DOCUMENTACIÓN GRÁFICA**PLANO DE SITUACIÓN****ENTORNO****ALZADO 1****ALZADO 2****ALZADO 3****ALZADO 4****DATOS CATASTRALES PARCELA**

LOCALIZACIÓN PARCELA Rosendera	IDENT. CATASTRAL 39037A616000350000SG
POLÍGONO 616	PARCELA 35
SUP. CATASTRAL 12.912	m2

DATOS CATASTRALES EDIFICIO

LOCALIZACIÓN EDIFICIO Rosendera	IDENT. CATASTRAL 39037A616051330000SE
POLÍGONO 616	PARCELA 5133
SUP. CATASTRAL 130	m2

DATOS DESCRIPTIVOS PARCELA

USO PARCELA Agropecuario	PLANO A
CLASIFICACIÓN No urbanizable	CALIFICACIÓN Parcela mínima 4.000
AFECCIONES SECTORIALES *	
* Las afecciones sectoriales son orientativas y/o informativas concretándose las mismas y su alcance en el momento de solicitar la actuación pertinente.	
ACCESO RODADO Grava	
CIERRA PARCELA Alambrada	
INFRAESTRUCTURAS Abastecimiento de agua, suministro eléctrico.	

DATOS DESCRIPTIVOS DE LA EDIFICACIÓN

USO ORIGINAL Agropecuario y residencial	USO ACTUAL Residencial
SUP. CATASTRAL EDIFICACIÓN 130	SUPERFICIE REAL 149,18
m2	m2
TIPOLOGÍA Vivienda aislada	Nº DE PLANTAS PB+1
ESTADO CONSERVACIÓN Alterado	ACCESO EDIFICACIÓN Grava
VALOR DE CATALOGACIÓN Etnográfico	AÑO DE CONSTRUCCIÓN/ CATASTRO Desconocido
MATERIALES Mampostería de piedra en fachada con sillarejo en esquinales y recercos de vanos originales. En cubierta teja árabe sobre madera. Estructura de muros de carga perimetrales de piedra con entrevigado y pilares de madera en el interior.	ELEMENTOS MODIFICADOS Ampliación y apertura de vanos. Continuación de cubierta para formar un porche.
CARACTERÍSTICAS SINGULARES	OBSERVACIONES
ELEMENTOS INCLUIDOS Edificación principal excepto elementos excluidos.	ELEMENTOS EXCLUIDOS Vuelo de la cubierta para formar un porche.



CATÁLOGO DE EDIFICACIONES DE SUELO RÚSTICO

AYUNTAMIENTO DE LIÉRGANES

FICHA NÚMERO

A-67

ELEMENTOS INCLUIDOS

DATOS GENERALES

AYUNTAMIENTO LIÉRGANES

LOCALIDAD Pámanes

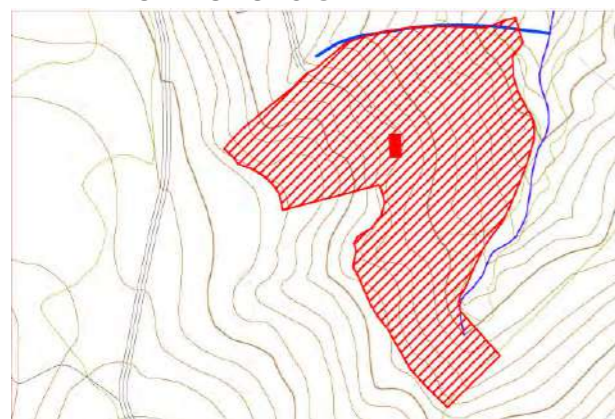
BARRIO Bucarrero

COORDENADAS UTM X 437722

Y 4799939

DOCUMENTACIÓN GRÁFICA

PLANO DE SITUACIÓN



ENTORNO



ALZADO 1



ALZADO 2



ALZADO 3



ALZADO 4



DATOS CATASTRALES PARCELA

LOCALIZACIÓN PARCELA	Rosendera	IDENT. CATASTRAL	39037A615000030000SM	
POLÍGONO	615	PARCELA	3	SUP. CATASTRAL 27.674 m2

DATOS CATASTRALES EDIFICIO

LOCALIZACIÓN EDIFICIO	Rosendera	IDENT. CATASTRAL	39037A615052040000SL	
POLÍGONO	615	PARCELA	5204	SUP. CATASTRAL 102 m2

DATOS DESCRIPTIVOS PARCELA

USO PARCELA	Agropecuario	PLANO	A
CLASIFICACIÓN	No urbanizable	CALIFICACIÓN	Parcela mínima 4.000

AFECCIONES SECTORIALES * Presencia de arroyo en la parcela.

* Las afecciones sectoriales son orientativas y/o informativas concretándose las mismas y su alcance en el momento de solicitar la actuación pertinente.

ACCESO RODADO	Tierra
CIERRA PARCELA	Alambrada
INFRAESTRUCTURAS	Abastecimiento de agua, suministro eléctrico.

DATOS DESCRIPTIVOS DE LA EDIFICACIÓN

USO ORIGINAL	Agropecuario y residencial	USO ACTUAL	Residencial
SUP. CASTASTRAL EDIFICACIÓN	102 m2	SUPERFICIE REAL	216,3 m2
TIPOLOGÍA	Cabaña vividora	Nº DE PLANTAS	PB+1
ESTADO CONSERVACIÓN	Deteriorado	ACCESO EDIFICACIÓN	Tierra
VALOR DE CATALOGACIÓN	Etnográfico	AÑO DE CONSTRUCCIÓN/ CATASTRO	Desconocido

MATERIALES

Mampostería de piedra en fachada con sillarejo en esquinales y recercos de vanos.
En cubierta teja árabe sobre madera.
Estructura de muros de carga perimetrales de piedra con entrevigado y pilares de madera en el interior.

ELEMENTOS MODIFICADOS

CARACTERÍSTICAS SINGULARES

Se trata de un edificio que corresponde a la tipología de cabaña pasiega vividora que conjuga uso ganadero y residencial, en la primera y segunda planta correspondientemente.

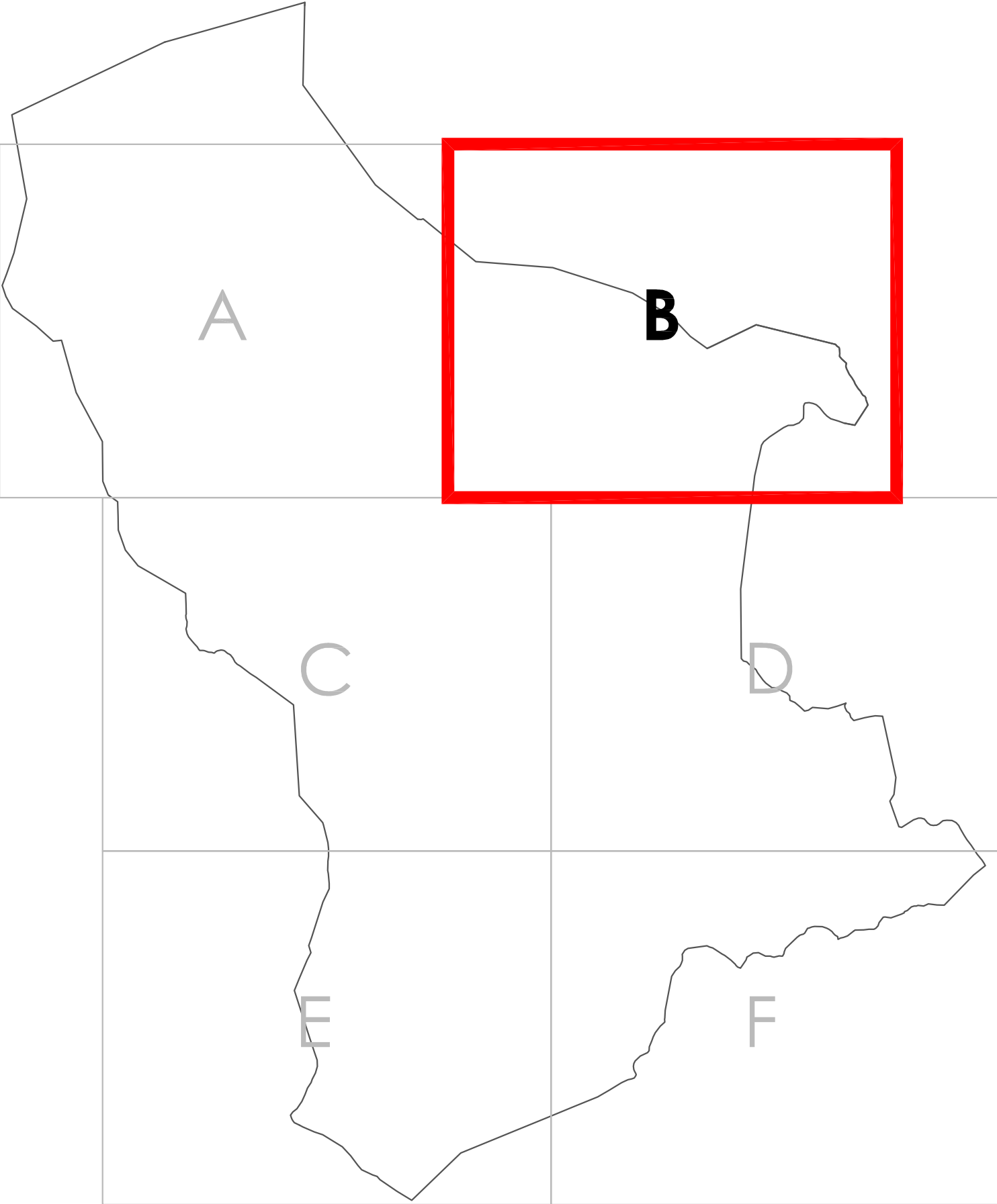
OBSERVACIONES

Dada la gran acumulación de objetos circundando el edificio resulta imposible realizar una descripción más detallada del mismo. En cualquier caso no se observa ninguna modificación del edificio que pudiera alterar la originalidad del mismo.

ELEMENTOS INCLUIDOS

Edificación incluida en catálogo en su totalidad.

ELEMENTOS EXCLUIDOS





CATÁLOGO DE EDIFICACIONES DE SUELO RÚSTICO

AYUNTAMIENTO DE LIÉRGANES

FICHA NÚMERO

B-1

ELEMENTOS INCLUIDOS

DATOS GENERALES

AYUNTAMIENTO LIERGANES

LOCALIDAD Pámanes

BARRIO La Patana

COORDENADAS UTM X 439040

Y 4801244

DOCUMENTACIÓN GRÁFICA

PLANO DE SITUACIÓN



ENTORNO



ALZADO 1



ALZADO 2



ALZADO 3



ALZADO 4



DATOS CATASTRALES PARCELA

LOCALIZACIÓN PARCELA Aguera IDENT. CATASTRAL 39037A601000010000SQ

POLÍGONO 601 PARCELA 1 SUP. CATASTRAL 48.250 m2

DATOS CATASTRALES EDIFICIO

LOCALIZACIÓN EDIFICIO DS Pámanes- IDENT. CATASTRAL 000106100VP30B0001WQ

POLÍGONO PARCELA SUP. CATASTRAL 146 m2

DATOS DESCRIPTIVOS PARCELA

USO PARCELA Agropecuario PLANO B

CLASIFICACIÓN No urbanizable de protección específica CALIFICACIÓN Protección de la agricultura

AFECCIONES SECTORIALES *

* Las afecciones sectoriales son orientativas y/o informativas concretándose las mismas y su alcance en el momento de solicitar la actuación pertinente.

ACCESO RODADO Asfalto

CIERRA PARCELA Alambrada

INFRAESTRUCTURAS Abastecimiento de agua de la red municipal, suministro eléctrico de la red municipal, red de

DATOS DESCRIPTIVOS DE LA EDIFICACIÓN

USO ORIGINAL	Residencial	USO ACTUAL	Residencial
SUP. CATASTRAL EDIFICACIÓN	146 m2	SUPERFICIE REAL	173.25 m2
TIPOLOGÍA	Vivienda aislada	Nº DE PLANTAS	PB+1
ESTADO CONSERVACIÓN	Conservado	ACCESO EDIFICACIÓN	Tierra y pradera
VALOR DE CATALOGACIÓN	Etnográfico	AÑO DE CONSTRUCCIÓN/ CATASTRO	1958

MATERIALES

Revoco y pintura en fachada principal y en recercos de los vanos. Piedra de mampostería en el resto con sillarejo en esquinales.

En cubierta teja árabe sobre madera.

Estructura de muros de carga perimetrales de piedra y entrevigado y pilares de madera en el interior.

ELEMENTOS MODIFICADOS

CARACTERÍSTICAS SINGULARES

Casa con solana corrida.

OBSERVACIONES

ELEMENTOS INCLUIDOS

Edificación principal excepto elementos excluidos.

ELEMENTOS EXCLUIDOS

Almacén de bloques.



CATÁLOGO DE EDIFICACIONES DE SUELO RÚSTICO

AYUNTAMIENTO DE LIÉRGANES

FICHA NÚMERO

B-2

ELEMENTOS INCLUIDOS

DATOS GENERALES

AYUNTAMIENTO LIÉRGANES

LOCALIDAD Pámanes

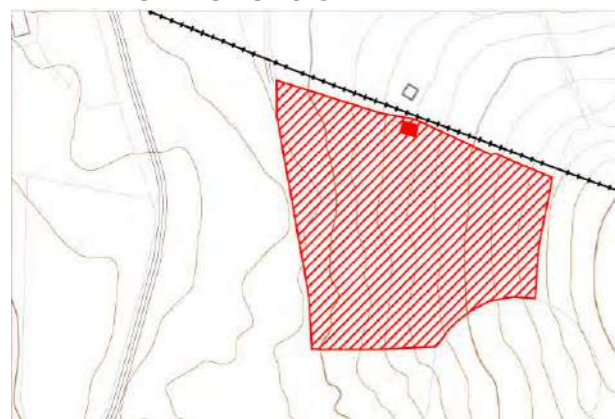
BARRIO La Patana

COORDENADAS UTM X 439301

Y 4801171

DOCUMENTACIÓN GRÁFICA

PLANO DE SITUACIÓN



ENTORNO



ALZADO 1



ALZADO 2



ALZADO 3



ALZADO 4



DATOS CATASTRALES PARCELA

LOCALIZACIÓN PARCELA Cotoñete

IDENT. CATASTRAL 39037A601000410000SM

POLÍGONO 601

PARCELA 41

SUP. CATASTRAL 25.174 m2

DATOS CATASTRALES EDIFICIO

LOCALIZACIÓN EDIFICIO Cotoñete

IDENT. CATASTRAL 39037A601051020000SH

POLÍGONO 601

PARCELA 2102

SUP. CATASTRAL 76 m2

DATOS DESCRIPTIVOS PARCELA

USO PARCELA Agropecuario

PLANO B

CLASIFICACIÓN No urbanizable de protección específica

CALIFICACIÓN Protección de la agricultura

AFECCIONES SECTORIALES *

* Las afecciones sectoriales son orientativas y/o informativas concretándose las mismas y su alcance en el momento de solicitar la actuación pertinente.

ACCESO RODADO Sin acceso

CIERRA PARCELA Murete de piedra

INFRAESTRUCTURAS Abastecimiento de agua de manantial, suministro eléctrico de la red municipal.

DATOS DESCRIPTIVOS DE LA EDIFICACIÓN

USO ORIGINAL Agropecuario

USO ACTUAL Agropecuario

SUP. CATASTRAL EDIFICACIÓN 76 m2

SUPERFICIE REAL 244.2 m2

TIPOLOGÍA Cabaña

Nº DE PLANTAS PB+1

ESTADO CONSERVACIÓN Alterado

ACCESO EDIFICACIÓN Pradera

VALOR DE CATALOGACIÓN Etnográfico

AÑO DE CONSTRUCCIÓN/ CATASTRO Desconocido

MATERIALES

Mampostería de piedra en fachada con sillarejo en esquinales y en recercos de vanos originales.
En cubierta uralita sobre estructura de madera
Estructura de muros de carga perimetrales de piedra con entrevigado y pilares de madera en el interior.

ELEMENTOS MODIFICADOS

Apertura de nuevos vanos.
Modificación del material tradicional en cubierta.

CARACTERÍSTICAS SINGULARES

OBSERVACIONES

ELEMENTOS INCLUIDOS

Edificación incluida en catálogo en su totalidad.

ELEMENTOS EXCLUIDOS



CATÁLOGO DE EDIFICACIONES DE SUELO RÚSTICO

AYUNTAMIENTO DE LIÉRGANES

FICHA NÚMERO

B-3

ELEMENTOS INCLUIDOS

DATOS GENERALES

AYUNTAMIENTO LIERGANES	
LOCALIDAD Pámanes	BARRIO Bucarrero
COORDENADAS UTM X 438194	Y 48007267

DOCUMENTACIÓN GRÁFICA

PLANO DE SITUACIÓN



ENTORNO



ALZADO 1



ALZADO 2



ALZADO 3



ALZADO 4

DATOS CATASTRALES PARCELA

LOCALIZACIÓN PARCELA Rosendera	IDENT. CATASTRAL 39037A614052200000SW
POLÍGONO 614	PARCELA 5220
SUP. CATASTRAL 652	m2

DATOS CATASTRALES EDIFICIO

LOCALIZACIÓN EDIFICIO	IDENT. CATASTRAL No hay datos catastrales
POLÍGONO	PARCELA
SUP. CATASTRAL	m2

DATOS DESCRIPTIVOS PARCELA

USO PARCELA Agrario	PLANO B
CLASIFICACIÓN No urbanizable	CALIFICACIÓN Parcela mínima 2.000
AFECCIONES SECTORIALES * En zona de protección de la carretera autonómica CA 160.	
* Las afecciones sectoriales son orientativas y/o informativas concretándose las mismas y su alcance en el momento de solicitar la actuación pertinente.	
ACCESO RODADO Asfalto	
CIERRA PARCELA Piedra	
INFRAESTRUCTURAS Abastecimiento de agua y recogida de basuras.	

DATOS DESCRIPTIVOS DE LA EDIFICACIÓN

USO ORIGINAL Agropecuario	USO ACTUAL Agropecuario
SUP. CATASTRAL EDIFICACIÓN m2	SUPERFICIE REAL 140,75 m2
TIPOLOGÍA Cabaña	Nº DE PLANTAS PB+1
ESTADO CONSERVACIÓN Alterado	ACCESO EDIFICACIÓN Asfalto
VALOR DE CATALOGACIÓN Etnográfico	AÑO DE CONSTRUCCIÓN/ CATASTRO Desconocido
MATERIALES En fachada revoco sobre piedra de mampostería, sillarejos en esquinales y recercos de vanos. En cubierta teja árabe sobre madera Estructura de muro de carga perimetral de piedra con entrevigado y pilares de madera en el interior.	ELEMENTOS MODIFICADOS Los muros de piedra originales han sido revocados y pintados de color ocre.
CARACTERÍSTICAS SINGULARES Cabaña de uso ganadero con puertas contrapeadas. Materiales y dimensiones típicos de una construcción den entorno rural de Cantabria.	OBSERVACIONES Uno de los laterales no se puede fotografiar dado que el edificio está adosado a otro.
ELEMENTOS INCLUIDOS Edificación incluida en catálogo en su totalidad.	ELEMENTOS EXCLUIDOS



CATÁLOGO DE EDIFICACIONES DE SUELO RÚSTICO

AYUNTAMIENTO DE LIÉRGANES

FICHA NÚMERO

B-6

ELEMENTOS INCLUIDOS

DATOS GENERALES

AYUNTAMIENTO LIÉRGANES

LOCALIDAD Pámanes

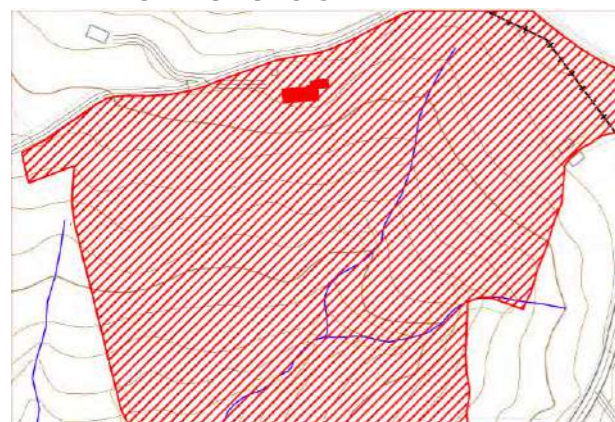
BARRIO La Patana

COORDENADAS UTM X 439773

Y 4800853

DOCUMENTACIÓN GRÁFICA

PLANO DE SITUACIÓN



ENTORNO



ALZADO 1



ALZADO 2



ALZADO 3



ALZADO 4



DATOS CATASTRALES PARCELA

LOCALIZACIÓN PARCELA	Sotera.	IDENT. CATASTRAL	39037A504000090000EE	
POLÍGONO	504	PARCELA	9	SUP. CATASTRAL 89.490 m2

DATOS CATASTRALES EDIFICIO

LOCALIZACIÓN EDIFICIO	DS Liérganes-	IDENT. CATASTRAL	000200100VN39H0001BO	
POLÍGONO		PARCELA	75	SUP. CATASTRAL 75 m2

DATOS DESCRIPTIVOS PARCELA

USO PARCELA	Residencial y agropecuario	PLANO	B
CLASIFICACIÓN	No urbanizable de protección específica	CALIFICACIÓN	Protección de la agricultura
AFECCIONES SECTORIALES * Presencia de arroyo en la parcela.			

* Las afecciones sectoriales son orientativas y/o informativas concretándose las mismas y su alcance en el momento de solicitar la actuación pertinente.

ACCESO RODADO	Tierra
CIERRA PARCELA	Alambrada y bardas
INFRAESTRUCTURAS	Abastecimiento de agua, fosa séptica, suministro eléctrico.

DATOS DESCRIPTIVOS DE LA EDIFICACIÓN

USO ORIGINAL	Agropecuario y residencial	USO ACTUAL	Agropecuario y residencial
SUP. CATASTRAL EDIFICACIÓN	75 m2	SUPERFICIE REAL	132,58 m2
TIPOLOGÍA	Cabaña	Nº DE PLANTAS	PB+1
ESTADO CONSERVACIÓN	Alterado	ACCESO EDIFICACIÓN	Grava
VALOR DE CATALOGACIÓN	Etnográfico	AÑO DE CONSTRUCCIÓN/ CATASTRO	1920

MATERIALES

Mampostería de piedra en fachada piedra con sillarejo en esquinales y en recercos de vanos originales. Revoco y pintura en la zona de la solana.
En cubierta teja árabe sobre madera con alero de piedra.
Estructura de muros de carga perimetrales de piedra con entrevigado y pilares de madera en el interior.

ELEMENTOS MODIFICADOS

Anexo de ladrillo y hormigón.
Barandilla metálica en la solana.

CARACTERÍSTICAS SINGULARES

Arco de piedra en acceso a la cuadra, bajo solana corrida en fachada principal.

OBSERVACIONES

ELEMENTOS INCLUIDOS

Edificación principal excepto elementos excluidos.

ELEMENTOS EXCLUIDOS

Anexo de ladrillo y hormigón.



CATÁLOGO DE EDIFICACIONES DE SUELO RÚSTICO

AYUNTAMIENTO DE LIÉRGANES

FICHA NÚMERO

B-8

ELEMENTOS INCLUIDOS

DATOS GENERALES

AYUNTAMIENTO LIÉRGANES

LOCALIDAD Pámanes

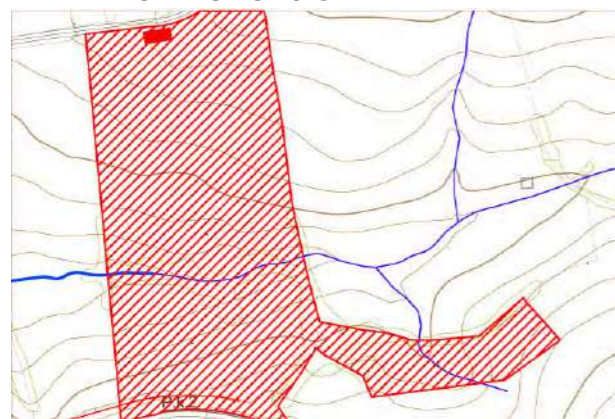
BARRIO La Patana

COORDENADAS UTM X 439392

Y 4800714

DOCUMENTACIÓN GRÁFICA

PLANO DE SITUACIÓN



ENTORNO



ALZADO 1



ALZADO 2



ALZADO 3



ALZADO 4



DATOS CATASTRALES PARCELA

LOCALIZACIÓN PARCELA Sotera IDENT. CATASTRAL 39037A504000160000EH

POLÍGONO 504 PARCELA 16 SUP. CATASTRAL 40.660 m2

DATOS CATASTRALES EDIFICIO

LOCALIZACIÓN EDIFICIO Monte Prado. IDENT. CATASTRAL 39037A504050890000EE

POLÍGONO 504 PARCELA 5089 SUP. CATASTRAL 154 m2

DATOS DESCRIPTIVOS PARCELA

USO PARCELA Agropecuario PLANO B

CLASIFICACIÓN No urbanizable de protección específica CALIFICACIÓN Protección de la agricultura

AFECCIONES SECTORIALES * Presencia de arroyo en la parcela.

* Las afecciones sectoriales son orientativas y/o informativas concretándose las mismas y su alcance en el momento de solicitar la actuación pertinente.

ACCESO RODADO Tierra

CIERRA PARCELA Piedra

INFRAESTRUCTURAS Abastecimiento de agua, suministro eléctrico.

DATOS DESCRIPTIVOS DE LA EDIFICACIÓN

USO ORIGINAL Agropecuario USO ACTUAL Agropecuario

SUP. CATASTRAL EDIFICACIÓN 154 m2 SUPERFICIE REAL 238 m2

TIPOLOGÍA Cabaña Nº DE PLANTAS PB+1

ESTADO CONSERVACIÓN Conservado ACCESO EDIFICACIÓN Pradera

VALOR DE CATALOGACIÓN Etnográfico AÑO DE CONSTRUCCIÓN/ CATASTRO desconocido

MATERIALES

Mampostería de piedra en fachada con sillarejo en esquinales y en recercos de vanos.
En cubierta teja árabe sobre madera.
Estructura de muros de carga perimetrales de piedra con entrevigado y pilares de madera en el interior.

ELEMENTOS MODIFICADOS

CARACTERÍSTICAS SINGULARES

Cabaña de influencia pasiega con puertas contrapeadas con acceso al pajar mediante escalera de piedra en dos tramos.

OBSERVACIONES

ELEMENTOS INCLUIDOS

Edificación incluida en catálogo en su totalidad.

ELEMENTOS EXCLUIDOS

**CATÁLOGO DE EDIFICACIONES DE SUELO RÚSTICO****AYUNTAMIENTO DE LIÉRGANES****FICHA NÚMERO****B-9****ELEMENTOS INCLUIDOS****DATOS GENERALES**

AYUNTAMIENTO LIÉRGANES

LOCALIDAD Pámanes

BARRIO La Patana

COORDENADAS UTM X 439280

Y 4800698

DOCUMENTACIÓN GRÁFICA**PLANO DE SITUACIÓN****ENTORNO****ALZADO 1****ALZADO 2****ALZADO 3****ALZADO 4****DATOS CATASTRALES PARCELA**

LOCALIZACIÓN PARCELA Sotera

IDENT. CATASTRAL 39037A504000170000EW

POLÍGONO 504

PARCELA 17

SUP. CATASTRAL 28.170 m2

DATOS CATASTRALES EDIFICIO

LOCALIZACIÓN EDIFICIO Monte Prado

IDENT. CATASTRAL 39037A504050900000EI

POLÍGONO 504

PARCELA 5090

SUP. CATASTRAL 133 m2

DATOS DESCRIPTIVOS PARCELA

USO PARCELA Agropecuario

PLANO B

CLASIFICACIÓN No urbanizable de protección específica

CALIFICACIÓN Protección de la agricultura

AFECCIONES SECTORIALES * Presencia de arroyo en la parcela.

* Las afecciones sectoriales son orientativas y/o informativas concretándose las mismas y su alcance en el momento de solicitar la actuación pertinente.

ACCESO RODADO Tierra

CIERRA PARCELA Piedra

INFRAESTRUCTURAS Abastecimiento de agua, suministro eléctrico.

DATOS DESCRIPTIVOS DE LA EDIFICACIÓN

USO ORIGINAL Agropecuario

USO ACTUAL Agropecuario

SUP. CATASTRAL EDIFICACIÓN 133 m2

SUPERFICIE REAL 226,46 m2

TIPOLOGÍA Cabaña

Nº DE PLANTAS PB+1

ESTADO CONSERVACIÓN Abandonado

ACCESO EDIFICACIÓN Grava

VALOR DE CATALOGACIÓN Etnográfico

AÑO DE CONSTRUCCIÓN/ CATASTRO Desconocido

MATERIALES

Mampostería de piedra en fachada con sillarejo en esquinales y en recercos de los vanos.
 En cubierta teja árabe sobre madera. Parcialmente derruida.
 Estructura de muros de carga perimetrales de piedra con entrevigado y pilares de madera en el interior.

ELEMENTOS MODIFICADOS**CARACTERÍSTICAS SINGULARES**

Cabaña de influencia pasiega con puertas contrapeadas y acceso al pajar mediante escaleras de piedra con doble tramo.

OBSERVACIONES**ELEMENTOS INCLUIDOS**

Edificación incluida en catálogo en su totalidad.

ELEMENTOS EXCLUIDOS

**CATÁLOGO DE EDIFICACIONES DE SUELO RÚSTICO****AYUNTAMIENTO DE LIÉRGANES****FICHA NÚMERO****B-10****ELEMENTOS INCLUIDOS****DATOS GENERALES**

AYUNTAMIENTO LIÉRGANES

LOCALIDAD Pámanes

BARRIO La Patana

COORDENADAS UTM X 439120

Y 4800635

DOCUMENTACIÓN GRÁFICA**PLANO DE SITUACIÓN****ENTORNO****ALZADO 1****ALZADO 2****ALZADO 3****ALZADO 4****DATOS CATASTRALES PARCELA**

LOCALIZACIÓN PARCELA	Sotera	IDENT. CATASTRAL	39037A504000190000EB	
POLÍGONO	504	PARCELA	19	SUP. CATASTRAL 32.790 m2

DATOS CATASTRALES EDIFICIO

LOCALIZACIÓN EDIFICIO	DS Pámanes-	IDENT. CATASTRAL	000106600VP30B0001QQ	
POLÍGONO		PARCELA	24	SUP. CATASTRAL 24 m2

DATOS DESCRIPTIVOS PARCELA

USO PARCELA	Agropecuario	PLANO	B
CLASIFICACIÓN	No urbanizable de protección específica	CALIFICACIÓN	Protección de la agricultura

AFECCIONES SECTORIALES * Presencia de arroyo en la parcela.

* Las afecciones sectoriales son orientativas y/o informativas concretándose las mismas y su alcance en el momento de solicitar la actuación pertinente.

ACCESO RODADO	Tierra
CIERRA PARCELA	Piedra y maleza
INFRAESTRUCTURAS	Abastecimiento de agua, suministro eléctrico.

DATOS DESCRIPTIVOS DE LA EDIFICACIÓN

USO ORIGINAL	Agropecuario	USO ACTUAL	Agropecuario
SUP. CATASTRAL EDIFICACIÓN	24 m2	SUPERFICIE REAL	255,84 m2
TIPOLOGÍA	Cabaña	Nº DE PLANTAS	PB+1
ESTADO CONSERVACIÓN	Conservado	ACCESO EDIFICACIÓN	Grava
VALOR DE CATALOGACIÓN	Etnográfico	AÑO DE CONSTRUCCIÓN/ CATASTRO	1900

MATERIALES

Revoco sobre mampostería de piedra en fachada.
 En cubierta teja árabe sobre madera.
 Estructura de muros de carga perimetrales de piedra, reforzados con hormigón, y entrevigado y pilares de madera en el interior.

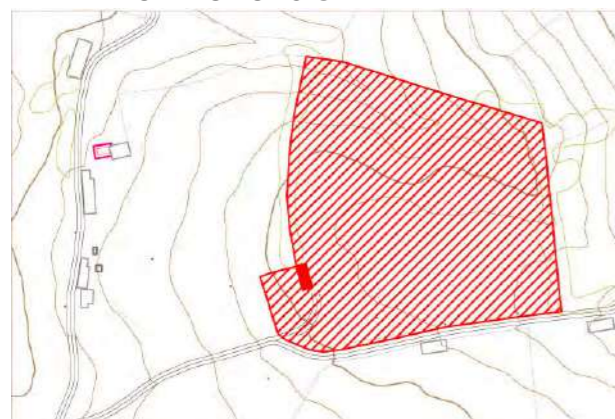
ELEMENTOS MODIFICADOS**CARACTERÍSTICAS SINGULARES**

Refuerzo de la estructura con elementos de hormigón y contrafuertes de piedra.

OBSERVACIONES**ELEMENTOS INCLUIDOS**

Edificación incluida en catálogo en su totalidad.

ELEMENTOS EXCLUIDOS

**CATÁLOGO DE EDIFICACIONES DE SUELO RÚSTICO****AYUNTAMIENTO DE LIÉRGANES****FICHA NÚMERO****B-11****ELEMENTOS INCLUIDOS****DATOS GENERALES****AYUNTAMIENTO** LIERGANES**LOCALIDAD** Pámanes**BARRIO** La Patana**COORDENADAS UTM X** 439193**Y** 4800745**DOCUMENTACIÓN GRÁFICA****PLANO DE SITUACIÓN****ENTORNO****ALZADO 1****ALZADO 2****ALZADO 3****ALZADO 4****DATOS CATASTRALES PARCELA****LOCALIZACIÓN PARCELA** La Barraca**IDENT. CATASTRAL** 39037A601000360000ST**POLÍGONO** 601**PARCELA** 36**SUP. CATASTRAL** 29.305 **m2****DATOS CATASTRALES EDIFICIO****LOCALIZACIÓN EDIFICIO****IDENT. CATASTRAL** No hay datos catastrales**POLÍGONO****PARCELA****SUP. CATASTRAL****m2****DATOS DESCRIPTIVOS PARCELA****USO PARCELA** Agropecuario**PLANO** B**CLASIFICACIÓN** No urbanizable de protección específica**CALIFICACIÓN** Protección de la agricultura**AFECCIONES SECTORIALES ***

* Las afecciones sectoriales son orientativas y/o informativas concretándose las mismas y su alcance en el momento de solicitar la actuación pertinente.

ACCESO RODADO Tierra**CIERRA PARCELA** Alambrada**INFRAESTRUCTURAS** Abastecimiento de agua, estercolero, suministro eléctrico.**DATOS DESCRIPTIVOS DE LA EDIFICACIÓN****USO ORIGINAL** Agropecuario y residencial**USO ACTUAL**

Agropecuario y residencial

SUP. CATASTRAL EDIFICACIÓN **m2****SUPERFICIE REAL**

210

m2**TIPOLOGÍA** Cabaña**Nº DE PLANTAS**

PB+1

ESTADO CONSERVACIÓN Alterado**ACCESO EDIFICACIÓN**

Grava

VALOR DE CATALOGACIÓN Etnográfico**AÑO DE CONSTRUCCIÓN/ CATASTRO** Desconocido**MATERIALES**

Mampostería de piedra en fachada con sillarejo en esquinales y en recercos de vanos originales. Vanos posteriores con recercos de revoco y pintura.

En cubierta teja árabe sobre madera.

Estructura de muros de carga perimetrales de piedra con entrevigado y pilares de madera en el interior.

ELEMENTOS MODIFICADOS

Apertura de vanos nuevos.

Añadido de bloques para tanque en fachada lateral.

CARACTERÍSTICAS SINGULARES

Espaladero en fachada trasera.

OBSERVACIONES**ELEMENTOS INCLUIDOS**

Edificación principal excepto elementos excluidos.

ELEMENTOS EXCLUIDOS

Añadido para el tanque de la leche.



CATÁLOGO DE EDIFICACIONES DE SUELO RÚSTICO

AYUNTAMIENTO DE LIÉRGANES

FICHA NÚMERO

B-12

ELEMENTOS INCLUIDOS

DATOS GENERALES

AYUNTAMIENTO LIÉRGANES

LOCALIDAD Pámanes

BARRIO La Patana

COORDENADAS UTM X 439043

Y 4800745

DOCUMENTACIÓN GRÁFICA

PLANO DE SITUACIÓN



ENTORNO



ALZADO 1



ALZADO 2



ALZADO 3



ALZADO 4



DATOS CATASTRALES PARCELA

LOCALIZACIÓN PARCELA	La Barraca	IDENT. CATASTRAL	39037A601000340000SP	
POLÍGONO	601	PARCELA	34	SUP. CATASTRAL 8.986 m2

DATOS CATASTRALES EDIFICIO

LOCALIZACIÓN EDIFICIO	La Barraca	IDENT. CATASTRAL	39037A601050440000SY	
POLÍGONO	601	PARCELA	5044	SUP. CATASTRAL 181 m2

DATOS DESCRIPTIVOS PARCELA

USO PARCELA	Residencial y agropecuario	PLANO	B
CLASIFICACIÓN	No urbanizable de protección específica	CALIFICACIÓN	Protección de la agricultura

AFECCIONES SECTORIALES *

* Las afecciones sectoriales son orientativas y/o informativas concretándose las mismas y su alcance en el momento de solicitar la actuación pertinente.

ACCESO RODADO	Asfalto
CIERRA PARCELA	Alambrada
INFRAESTRUCTURAS	Abastecimiento de agua, suministro eléctrico, recogida de basuras.

DATOS DESCRIPTIVOS DE LA EDIFICACIÓN

USO ORIGINAL	Residencial y agropecuario	USO ACTUAL	Residencial y agropecuario
SUP. CATASTRAL EDIFICACIÓN	181 m2	SUPERFICIE REAL	208 m2
TIPOLOGÍA	Cabaña	Nº DE PLANTAS	PB+1
ESTADO CONSERVACIÓN	Alterado	ACCESO EDIFICACIÓN	Asfalto
VALOR DE CATALOGACIÓN	Etnográfico	AÑO DE CONSTRUCCIÓN/ CATASTRO	Desconocido

MATERIALES

Mampostería de piedra en fachada con sillarejo en esquinales y en recercos de vanos originales. En cubierta teja árabe sobre madera. Estructura de muros de carga perimetrales de piedra con entrevigado y pilares de madera en el interior.

ELEMENTOS MODIFICADOS

Apertura de nuevos vanos.

CARACTERÍSTICAS SINGULARES

OBSERVACIONES

ELEMENTOS INCLUIDOS

Edificación principal excepto elementos excluidos.

ELEMENTOS EXCLUIDOS

Estercolero, silo y caseta de aperos.



CATÁLOGO DE EDIFICACIONES DE SUELO RÚSTICO

AYUNTAMIENTO DE LIÉRGANES

FICHA NÚMERO

B-13

ELEMENTOS INCLUIDOS

DATOS GENERALES

AYUNTAMIENTO LIÉRGANES

LOCALIDAD Pámanes

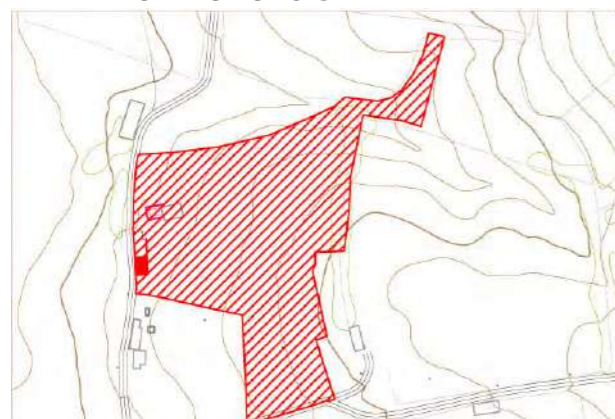
BARRIO La Patana

COORDENADAS UTM X 439043

Y 4800745

DOCUMENTACIÓN GRÁFICA

PLANO DE SITUACIÓN




ENTORNO



ALZADO 1



ALZADO 2



ALZADO 3



ALZADO 4



DATOS CATASTRALES PARCELA

LOCALIZACIÓN PARCELA	La Barraca	IDENT. CATASTRAL	39037A601000350000SL	
POLÍGONO	601	PARCELA	35	SUP. CATASTRAL 18.480 m2

DATOS CATASTRALES EDIFICIO

LOCALIZACIÓN EDIFICIO	DS Pámanes-	IDENT. CATASTRAL	000106300VP30B0001BQ	
POLÍGONO		PARCELA	98	SUP. CATASTRAL 98 m2

DATOS DESCRIPTIVOS PARCELA

USO PARCELA	Residencial y agropecuario	PLANO	B
CLASIFICACIÓN	No urbanizable de protección específica	CALIFICACIÓN	Protección de la agricultura

AFECCIONES SECTORIALES *

* Las afecciones sectoriales son orientativas y/o informativas concretándose las mismas y su alcance en el momento de solicitar la actuación pertinente.

ACCESO RODADO	Asfalto
CIERRA PARCELA	Alambrada y bardas
INFRAESTRUCTURAS	Abastecimiento de agua, suministro eléctrico.

DATOS DESCRIPTIVOS DE LA EDIFICACIÓN

USO ORIGINAL	Residencial y agropecuario	USO ACTUAL	Residencial y agropecuario
SUP. CATASTRAL EDIFICACIÓN	98 m2	SUPERFICIE REAL	219,95 m2
TIPOLOGÍA	Vivienda aislada	Nº DE PLANTAS	PB+1
ESTADO CONSERVACIÓN	Alterado	ACCESO EDIFICACIÓN	Asfalto
VALOR DE CATALOGACIÓN	Etnográfico	AÑO DE CONSTRUCCIÓN/ CATASTRO	1943

MATERIALES

Mampostería de piedra en fachada con sillarejo en esquinales y en recercos de vanos originales. Revoco y pintura en la zona de solana y en el resto de recercos de vanos. En cubierta teja árabe sobre estructura de madera.

ELEMENTOS MODIFICADOS

Apertura de vanos nuevos y cegado de alguno de ellos. Base solana de hormigón.

CARACTERÍSTICAS SINGULARES

Casa con solana corrida en la fachada y cubierta a tres agua.

OBSERVACIONES

ELEMENTOS INCLUIDOS

Edificación incluida en catálogo en su totalidad.

ELEMENTOS EXCLUIDOS



CATÁLOGO DE EDIFICACIONES DE SUELO RÚSTICO

AYUNTAMIENTO DE LIÉRGANES

FICHA NÚMERO

B-14

ELEMENTOS INCLUIDOS

DATOS GENERALES

AYUNTAMIENTO LIÉRGANES

LOCALIDAD Pámanes

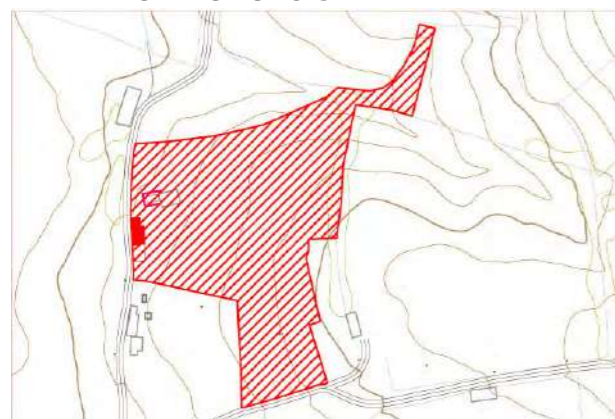
BARRIO La Patana

COORDENADAS UTM X 439047

Y 4800797

DOCUMENTACIÓN GRÁFICA

PLANO DE SITUACIÓN



ENTORNO



ALZADO 1



ALZADO 2



ALZADO 3



ALZADO 4

DATOS CATASTRALES PARCELA

LOCALIZACIÓN PARCELA La Barraca.

IDENT. CATASTRAL 39037A601000350000SL

POLÍGONO 601

PARCELA 35

SUP. CATASTRAL 18.480 m2

DATOS CATASTRALES EDIFICIO

LOCALIZACIÓN EDIFICIO La Barraca.

IDENT. CATASTRAL 39037A601050460000SQ

POLÍGONO 601

PARCELA 5046

SUP. CATASTRAL 57 m2

DATOS DESCRIPTIVOS PARCELA

USO PARCELA Residencial y agropecuario

PLANO B

CLASIFICACIÓN No urbanizable de protección específica

CALIFICACIÓN Protección de la agricultura

AFECCIONES SECTORIALES *

* Las afecciones sectoriales son orientativas y/o informativas concretándose las mismas y su alcance en el momento de solicitar la actuación pertinente.

ACCESO RODADO Asfalto

CIERRA PARCELA Alambrada

INFRAESTRUCTURAS Abastecimiento de agua, suministro eléctrico y recogida de basuras.

DATOS DESCRIPTIVOS DE LA EDIFICACIÓN

USO ORIGINAL Agropecuario y residencial

USO ACTUAL Residencial

SUP. CATASTRAL EDIFICACIÓN 57 m2

SUPERFICIE REAL 153.09 m2

TIPOLOGÍA Cabaña

Nº DE PLANTAS PB+1

ESTADO CONSERVACIÓN Conservado

ACCESO EDIFICACIÓN Asfalto

VALOR DE CATALOGACIÓN Etnográfico

AÑO DE CONSTRUCCIÓN/ CATASTRO Desconocido

MATERIALES

Mampostería de piedra en fachada con sillarejo en esquinales y recercos de vanos.
En cubierta teja árabe sobre madera.
Estructura de muros de carga perimetrales de piedra con entrevigado y pilares de madera en el interior.

ELEMENTOS MODIFICADOS

Adosado en fachada corta estructura con cubierta de teja árabe sobre madera y pilares de hormigón y ladrillo.

CARACTERÍSTICAS SINGULARES

OBSERVACIONES

Silo de mampostería de piedra, y cubierta cónica revocada.

ELEMENTOS INCLUIDOS

Edificación principal excepto elementos excluidos.

ELEMENTOS EXCLUIDOS

Almacén adosado en fachada corta, silo.



CATÁLOGO DE EDIFICACIONES DE SUELO RÚSTICO

AYUNTAMIENTO DE LIÉRGANES

FICHA NÚMERO

B-15

ELEMENTOS INCLUIDOS

DATOS GENERALES

AYUNTAMIENTO LIÉRGANES

LOCALIDAD Pámanes

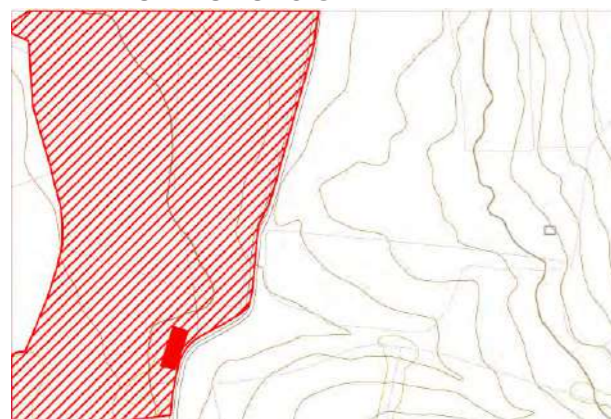
BARRIO La Patana

COORDENADAS UTM X 439040

Y 4800884

DOCUMENTACIÓN GRÁFICA

PLANO DE SITUACIÓN



ENTORNO



ALZADO 1



ALZADO 2



ALZADO 3



ALZADO 4



DATOS CATASTRALES PARCELA

LOCALIZACIÓN PARCELA Gandarillas IDENT. CATASTRAL 39037A601000030000SL

POLÍGONO 601 PARCELA 3 SUP. CATASTRAL 43.497 m2

DATOS CATASTRALES EDIFICIO

LOCALIZACIÓN EDIFICIO DS Pámanes- IDENT. CATASTRAL 000106200VP30B0001AQ

POLÍGONO PARCELA SUP. CATASTRAL 136 m2

DATOS DESCRIPTIVOS PARCELA

USO PARCELA Residencial y agropecuario PLANO B

CLASIFICACIÓN No urbanizable de protección específica CALIFICACIÓN Protección de la agricultura

AFECCIONES SECTORIALES *

* Las afecciones sectoriales son orientativas y/o informativas concretándose las mismas y su alcance en el momento de solicitar la actuación pertinente.

ACCESO RODADO Asfalto

CIERRA PARCELA Vegetal

INFRAESTRUCTURAS Abastecimiento de agua, suministro eléctrico.

DATOS DESCRIPTIVOS DE LA EDIFICACIÓN

USO ORIGINAL Residencial y agropecuario USO ACTUAL Residencial y agropecuario

SUP. CATASTRAL EDIFICACIÓN 136 m2 SUPERFICIE REAL 305,36 m2

TIPOLOGÍA Vivienda Aislada Nº DE PLANTAS PB+1+ bajo cub

ESTADO CONSERVACIÓN Abandonado ACCESO EDIFICACIÓN Asfalto

VALOR DE CATALOGACIÓN Etnográfico AÑO DE CONSTRUCCIÓN/ CATASTRO 1950

MATERIALES

Mampostería de piedra en fachada, con revoco y pintura en el alzado principal y recercos de los vanos. En cubierta teja árabe sobre madera. Estructura de muros de carga perimetrales de piedra con entrevigado y pilares de madera en el interior.

ELEMENTOS MODIFICADOS

Añadido de bloque.

CARACTERÍSTICAS SINGULARES

Casa con solana corrida en toda la fachada con antepecho cerrado con ladrillo y revoco.

OBSERVACIONES

ELEMENTOS INCLUIDOS

Edificación principal excepto elementos excluidos.

ELEMENTOS EXCLUIDOS

Añadido de bloques.



CATÁLOGO DE EDIFICACIONES DE SUELO RÚSTICO

AYUNTAMIENTO DE LIÉRGANES

FICHA NÚMERO

B-17

ELEMENTOS INCLUIDOS

DATOS GENERALES

AYUNTAMIENTO LIÉRGANES

LOCALIDAD Pámanes

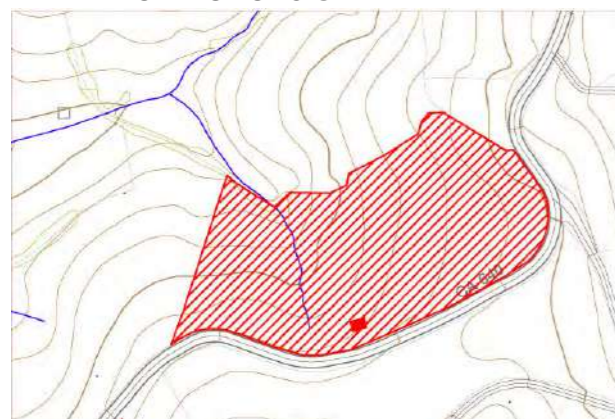
BARRIO La Patana

COORDENADAS UTM X 439841

Y 4800470

DOCUMENTACIÓN GRÁFICA

PLANO DE SITUACIÓN



ENTORNO



ALZADO 1



ALZADO 2



ALZADO 3



ALZADO 4



DATOS CATASTRALES PARCELA

LOCALIZACIÓN PARCELA	Sotera	IDENT. CATASTRAL	39037A504000100000E1	
POLÍGONO	504	PARCELA	10	SUP. CATASTRAL 24.220 m2

DATOS CATASTRALES EDIFICIO

LOCALIZACIÓN EDIFICIO	Monte Prado	IDENT. CATASTRAL	39037A504050820000EO	
POLÍGONO	504	PARCELA	5082	SUP. CATASTRAL 82 m2

DATOS DESCRIPTIVOS PARCELA

USO PARCELA	Agropecuario	PLANO	B
CLASIFICACIÓN	No urbanizable de protección específica	CALIFICACIÓN	Protección de la agricultura

AFECCIONES SECTORIALES * Presencia de arroyo en la parcela.

* Las afecciones sectoriales son orientativas y/o informativas concretándose las mismas y su alcance en el momento de solicitar la actuación pertinente.

ACCESO RODADO	Asfalto
CIERRA PARCELA	Piedra y maleza
INFRAESTRUCTURAS	Suministro eléctrico.

DATOS DESCRIPTIVOS DE LA EDIFICACIÓN

USO ORIGINAL	Agropecuario	USO ACTUAL	Agropecuario
SUP. CASTASTRAL EDIFICACIÓN	82 m2	SUPERFICIE REAL	128,06 m2
TIPOLOGÍA	Cabaña	Nº DE PLANTAS	PB+1
ESTADO CONSERVACIÓN	Conservado	ACCESO EDIFICACIÓN	Tierra y grava
VALOR DE CATALOGACIÓN	Etnográfico	AÑO DE CONSTRUCCIÓN/ CATASTRO	Desconocido

MATERIALES

Mampostería de piedra en planta baja, revoco y pintura en planta primera.
En cubierta teja árabe sobre madera.
Estructura de muros de carga perimetrales de piedra y ladrillo, según la planta, con entrevigado y pilares de madera en el interior.

ELEMENTOS MODIFICADOS

CARACTERÍSTICAS SINGULARES

OBSERVACIONES

ELEMENTOS INCLUIDOS

Edificación incluida en catálogo en su totalidad.

ELEMENTOS EXCLUIDOS



CATÁLOGO DE EDIFICACIONES DE SUELO RÚSTICO

AYUNTAMIENTO DE LIÉRGANES

FICHA NÚMERO

B-18

ELEMENTOS INCLUIDOS

DATOS GENERALES

AYUNTAMIENTO LIÉRGANES

LOCALIDAD Pámanes

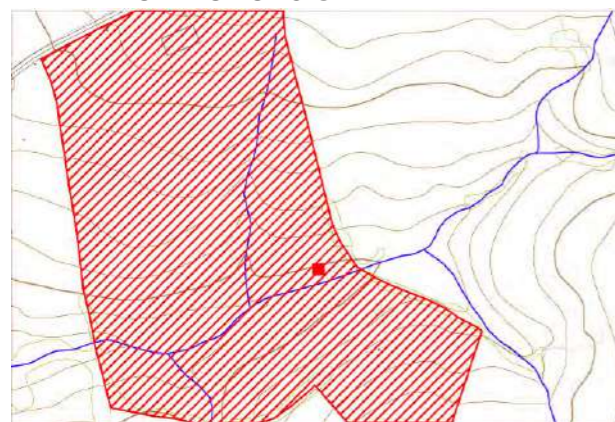
BARRIO La Patana

COORDENADAS UTM X 439644

Y 4800612

DOCUMENTACIÓN GRÁFICA

PLANO DE SITUACIÓN



ENTORNO



ALZADO 1



ALZADO 2



ALZADO 3



ALZADO 4



DATOS CATASTRALES PARCELA

LOCALIZACIÓN PARCELA Sotera IDENT. CATASTRAL 39037A504000110000EJ

POLÍGONO 504 PARCELA 11 SUP. CATASTRAL 54.230 m2

DATOS CATASTRALES EDIFICIO

LOCALIZACIÓN EDIFICIO Monte Prado IDENT. CATASTRAL 39037A504050840000ER

POLÍGONO 504 PARCELA 5084 SUP. CATASTRAL 45 m2

DATOS DESCRIPTIVOS PARCELA

USO PARCELA Agropecuario PLANO B

CLASIFICACIÓN No urbanizable de protección específica CALIFICACIÓN Protección de la agricultura

AFECCIONES SECTORIALES * Presencia de arroyo en la parcela.

* Las afecciones sectoriales son orientativas y/o informativas concretándose las mismas y su alcance en el momento de solicitar la actuación pertinente.

ACCESO RODADO Asfalto

CIERRA PARCELA Piedra

INFRAESTRUCTURAS Abastecimiento de agua.

DATOS DESCRIPTIVOS DE LA EDIFICACIÓN

USO ORIGINAL Agropecuario USO ACTUAL Agropecuario

SUP. CATASTRAL EDIFICACIÓN 45 m2 SUPERFICIE REAL 108,63 m2

TIPOLOGÍA Cabaña Nº DE PLANTAS PB+1

ESTADO CONSERVACIÓN Conservado ACCESO EDIFICACIÓN Sin acceso

VALOR DE CATALOGACIÓN Etnográfico AÑO DE CONSTRUCCIÓN/ CATASTRO 1934

MATERIALES

Mampostería de piedra en fachada con sillarejo en esquinales y en recercos de los vanos.
En cubierta teja mixta sobre madera.
Estructura de muro de carga perimetrales de piedra con entrevigado y pilares de madera en el interior.

ELEMENTOS MODIFICADOS

CARACTERÍSTICAS SINGULARES

Cabaña de influencia pasiega con fachada de puertas contrapeadas, acceso a pajar mediante escalera de piedra en un tramo, con hornacina.
Espaladero en fachada trasera.

OBSERVACIONES

ELEMENTOS INCLUIDOS

Edificación incluida en catálogo en su totalidad.

ELEMENTOS EXCLUIDOS



CATÁLOGO DE EDIFICACIONES DE SUELO RÚSTICO

AYUNTAMIENTO DE LIÉRGANES

FICHA NÚMERO

B-19

ELEMENTOS INCLUIDOS

DATOS GENERALES

AYUNTAMIENTO LIÉRGANES

LOCALIDAD Pámanes

BARRIO Bucarrero

COORDENADAS UTM X 439586

Y 4800385

DOCUMENTACIÓN GRÁFICA

PLANO DE SITUACIÓN



ENTORNO



ALZADO 1



ALZADO 2



ALZADO 3



ALZADO 4



DATOS CATASTRALES PARCELA

LOCALIZACIÓN PARCELA Sotera

IDENT. CATASTRAL 39037A504000130000ES

POLÍGONO 504

PARCELA 13

SUP. CATASTRAL 10.140 m2

DATOS CATASTRALES EDIFICIO

LOCALIZACIÓN EDIFICIO Monte Prado

IDENT. CATASTRAL 39037A504050860000EX

POLÍGONO 504

PARCELA 5086

SUP. CATASTRAL 69 m2

DATOS DESCRIPTIVOS PARCELA

USO PARCELA Agropecuario

PLANO B

CLASIFICACIÓN No urbanizable

CALIFICACIÓN Parcela mínima 4.000

AFECCIONES SECTORIALES * En zona de protección de CA-160, Presencia de arroyo en la parcela.

* Las afecciones sectoriales son orientativas y/o informativas concretándose las mismas y su alcance en el momento de solicitar la actuación pertinente.

ACCESO RODADO Asfalto

CIERRA PARCELA Piedra y maleza

INFRAESTRUCTURAS Suministro eléctrico.

DATOS DESCRIPTIVOS DE LA EDIFICACIÓN

USO ORIGINAL Agropecuario

USO ACTUAL Agropecuario

SUP. CATASTRAL EDIFICACIÓN 69 m2

SUPERFICIE REAL 116,93 m2

TIPOLOGÍA Cabaña

Nº DE PLANTAS PB+1

ESTADO CONSERVACIÓN Alterado

ACCESO EDIFICACIÓN Tierra

VALOR DE CATALOGACIÓN Etnográfico

AÑO DE CONSTRUCCIÓN/ CATASTRO Desconocido

MATERIALES

Mampostería de piedra en fachada con sillarejo en esquinales y en recercos de vanos originales.
En cubierta teja árabe sobre madera.
Estructura de muros de carga perimetrales de piedra con entrevigado y pilares de madera en el interior.

ELEMENTOS MODIFICADOS

Apertura y cegado de vanos.

CARACTERÍSTICAS SINGULARES

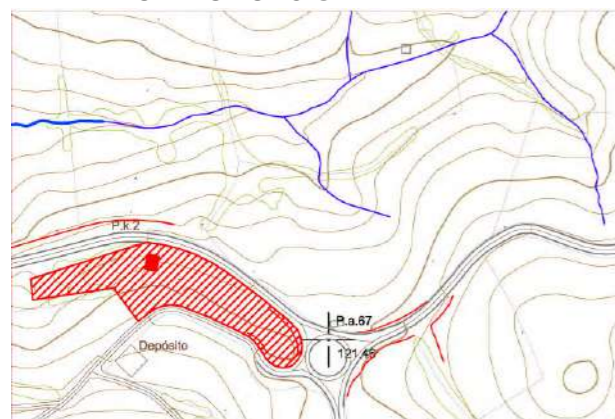
Espaladero en gatera.

OBSERVACIONES

ELEMENTOS INCLUIDOS

Edificación incluida en catálogo en su totalidad.

ELEMENTOS EXCLUIDOS

**CATÁLOGO DE EDIFICACIONES DE SUELO RÚSTICO****AYUNTAMIENTO DE LIÉRGANES****FICHA NÚMERO****B-20****ELEMENTOS INCLUIDOS****DATOS GENERALES****AYUNTAMIENTO** LIERGANES**LOCALIDAD** Pámanes**BARRIO** Bucarrero**COORDENADAS UTM X** 439430**Y** 4800437**DOCUMENTACIÓN GRÁFICA****PLANO DE SITUACIÓN****ENTORNO****ALZADO 1****ALZADO 2****ALZADO 3****ALZADO 4****DATOS CATASTRALES PARCELA****LOCALIZACIÓN PARCELA** Cotornado **IDENT. CATASTRAL** 39037A505000010000EG**POLÍGONO** 505 **PARCELA** 1 **SUP. CATASTRAL** 7.900 **m2****DATOS CATASTRALES EDIFICIO****LOCALIZACIÓN EDIFICIO** DS Liérganes- **IDENT. CATASTRAL** 000200600VN39H0001LO**POLÍGONO** **PARCELA** **SUP. CATASTRAL** 35 **m2****DATOS DESCRIPTIVOS PARCELA****USO PARCELA** Residencial y agropecuario **PLANO** B**CLASIFICACIÓN** No urbanizable **CALIFICACIÓN** Parcela mínima 4.000**AFECCIONES SECTORIALES** * En zona de protección de CA-160.

* Las afecciones sectoriales son orientativas y/o informativas concretándose las mismas y su alcance en el momento de solicitar la actuación pertinente.

ACCESO RODADO Asfalto**CIERRA PARCELA** Alambrada**INFRAESTRUCTURAS** Abastecimiento de agua, suministro eléctrico.**DATOS DESCRIPTIVOS DE LA EDIFICACIÓN****USO ORIGINAL** Residencial y agropecuario; **USO ACTUAL** Residencial y agropecuario**SUP. CATASTRAL EDIFICACIÓN** 35 **m2** **SUPERFICIE REAL** 200 **m2****TIPOLOGÍA** Cabaña **Nº DE PLANTAS** PB+1**ESTADO CONSERVACIÓN** Deteriorado **ACCESO EDIFICACIÓN** Pradera**VALOR DE CATALOGACIÓN** Etnográfico **AÑO DE CONSTRUCCIÓN/ CATASTRO** 1900**MATERIALES**

Mampostería de piedra en fachada con sillarejo en esquinales y en recercos de vanos.

En cubierta teja árabe sobre madera.

Estructura de muros de carga perimetrales de piedra con entrevigado y pilares de madera en el interior.

ELEMENTOS MODIFICADOS

Cegado de vano.

CARACTERÍSTICAS SINGULARES**OBSERVACIONES****ELEMENTOS INCLUIDOS**

Edificación incluida en catálogo en su totalidad.

ELEMENTOS EXCLUIDOS

**CATÁLOGO DE EDIFICACIONES DE SUELO RÚSTICO****AYUNTAMIENTO DE LIÉRGANES****FICHA NÚMERO****B-21****ELEMENTOS INCLUIDOS****DATOS GENERALES****AYUNTAMIENTO** LIERGANES**LOCALIDAD** Pámanes**BARRIO** Bucarrero**COORDENADAS UTM X** 439106**Y** 4800466**DOCUMENTACIÓN GRÁFICA****PLANO DE SITUACIÓN****ENTORNO****ALZADO 1****ALZADO 2****ALZADO 3****ALZADO 4****DATOS CATASTRALES PARCELA****LOCALIZACIÓN PARCELA** Sotera**IDENT. CATASTRAL** 39037A504000200000EW**POLÍGONO** 504**PARCELA** 20**SUP. CATASTRAL** 20.310 **m2****DATOS CATASTRALES EDIFICIO****LOCALIZACIÓN EDIFICIO** Monte Prado**IDENT. CATASTRAL** 39037A504050930000ES**POLÍGONO** 504**PARCELA** 5093**SUP. CATASTRAL** 115 **m2****DATOS DESCRIPTIVOS PARCELA****USO PARCELA** Residencial y agropecuario**PLANO** B**CLASIFICACIÓN** No urbanizable de protección específica**CALIFICACIÓN** Protección de la agricultura**AFECCIONES SECTORIALES ***

* Las afecciones sectoriales son orientativas y/o informativas concretándose las mismas y su alcance en el momento de solicitar la actuación pertinente.

ACCESO RODADO Asfalto**CIERRA PARCELA** Piedra y maleza**INFRAESTRUCTURAS** Abastecimiento de agua, suministro eléctrico.**DATOS DESCRIPTIVOS DE LA EDIFICACIÓN****USO ORIGINAL** Residencial y agropecuario**USO ACTUAL** Residencial y agropecuario**SUP. CATASTRAL EDIFICACIÓN** 115 **m2****SUPERFICIE REAL** 196,11 **m2****TIPOLOGÍA** Cabaña**Nº DE PLANTAS** PB+1**ESTADO CONSERVACIÓN** Conservado**ACCESO EDIFICACIÓN** Tierra**VALOR DE CATALOGACIÓN** Etnográfico**AÑO DE CONSTRUCCIÓN/ CATASTRO** Desconocido**MATERIALES**Mampostería de piedra en fachada con sillero en esquinales y en recercos de vanos.
En cubierta teja árabe sobre madera.
Estructura de muros de carga perimetrales de piedra con entrevigado y pilares de madera en el interior.**ELEMENTOS MODIFICADOS**

Reconstrucción parcial de la fachada trasera con bloque prefabricado de hormigón.

CARACTERÍSTICAS SINGULARES

Cabaña de influencia pasiega con fachada de puertas contrapeadas y alero de dos pares de cabrios forasteros. Con acceso a planta primera mediante escaleras de piedra de doble tramo.

OBSERVACIONES**ELEMENTOS INCLUIDOS**

Edificación incluida en catálogo en su totalidad.

ELEMENTOS EXCLUIDOS



CATÁLOGO DE EDIFICACIONES DE SUELO RÚSTICO

AYUNTAMIENTO DE LIÉRGANES

FICHA NÚMERO

B-22

ELEMENTOS INCLUIDOS

DATOS GENERALES

AYUNTAMIENTO LIERGANES

LOCALIDAD Pámanes

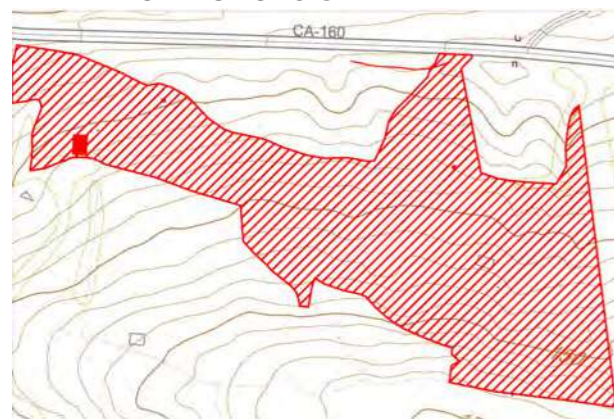
BARRIO Bucarrero

COORDENADAS UTM X 438604

Y 4800387

DOCUMENTACIÓN GRÁFICA

PLANO DE SITUACIÓN



ENTORNO



ALZADO 1



ALZADO 2



ALZADO 3



ALZADO 4



DATOS CATASTRALES PARCELA

LOCALIZACIÓN PARCELA Cotornado IDENT. CATASTRAL 39037A505000090000EK

POLÍGONO 505 PARCELA 9 SUP. CATASTRAL 42.840 m2

DATOS CATASTRALES EDIFICIO

LOCALIZACIÓN EDIFICIO Monte Prado IDENT. CATASTRAL 39037A5050060000EH

POLÍGONO 505 PARCELA 5006 SUP. CATASTRAL 120 m2

DATOS DESCRIPTIVOS PARCELA

USO PARCELA Residencial y agropecuario PLANO B

CLASIFICACIÓN No urbanizable CALIFICACIÓN Parcela mínima 4.000

AFECCIONES SECTORIALES * Poste y tendido eléctrico de media tensión.

* Las afecciones sectoriales son orientativas y/o informativas concretándose las mismas y su alcance en el momento de solicitar la actuación pertinente.

ACCESO RODADO Asfalto

CIERRA PARCELA Alambrada

INFRAESTRUCTURAS Suministro eléctrico.

DATOS DESCRIPTIVOS DE LA EDIFICACIÓN

USO ORIGINAL Residencial y agropecuario USO ACTUAL Agropecuario

SUP. CATASTRAL EDIFICACIÓN 120 m2 SUPERFICIE REAL 233,32 m2

TIPOLOGÍA Cabaña Nº DE PLANTAS PB+1

ESTADO CONSERVACIÓN Alterado ACCESO EDIFICACIÓN Tierra

VALOR DE CATALOGACIÓN Etnográfico AÑO DE CONSTRUCCIÓN/ CATASTRO Desconocido

MATERIALES

Mampostería de piedra en fachada con sillarejo en esquinales de vanos originales.
En cubierta teja árabe sobre madera.
Estructura de muros de carga perimetrales de piedra con entrevigado y pilares interiores de madera.

ELEMENTOS MODIFICADOS

Añadido lateral de mampostería de piedra en planta baja y revoco y pintura en planta primera.
Escalera de acceso a planta primera de hormigón. Cegado de vanos.

CARACTERÍSTICAS SINGULARES

OBSERVACIONES

ELEMENTOS INCLUIDOS

Edificación principal excepto elementos excluidos.

ELEMENTOS EXCLUIDOS

Planta primera de la colgadiza lateral.

**CATÁLOGO DE EDIFICACIONES DE SUELO RÚSTICO****AYUNTAMIENTO DE LIÉRGANES****FICHA NÚMERO****B-23****ELEMENTOS INCLUIDOS****DATOS GENERALES**

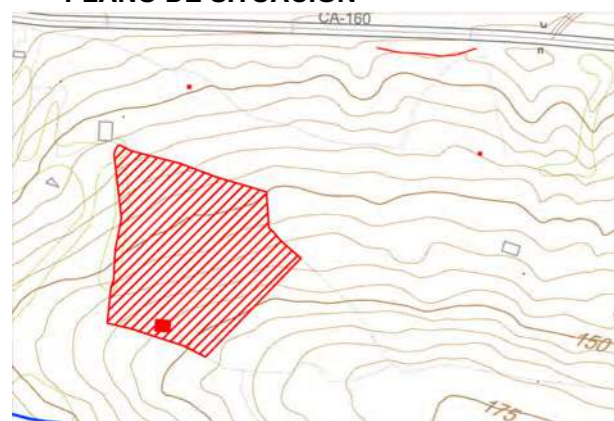
AYUNTAMIENTO LIÉRGANES

LOCALIDAD Pámanes

BARRIO Bucarrero

COORDENADAS UTM X 438643

Y 4800257

DOCUMENTACIÓN GRÁFICA**PLANO DE SITUACIÓN****ENTORNO****ALZADO 1****ALZADO 2****ALZADO 3****ALZADO 4****DATOS CATASTRALES PARCELA**

LOCALIZACIÓN PARCELA Cotornado IDENT. CATASTRAL 39037A505000120000EK

POLÍGONO 505 PARCELA 12 SUP. CATASTRAL 11.840 m2

DATOS CATASTRALES EDIFICIO

LOCALIZACIÓN EDIFICIO Monte Prado IDENT. CATASTRAL 39037505050490000EL

POLÍGONO 505 PARCELA 5049 SUP. CATASTRAL 47 m2

DATOS DESCRIPTIVOS PARCELA

USO PARCELA Agropecuario PLANO B

CLASIFICACIÓN No urbanizable CALIFICACIÓN Parcela mínima 4.000

AFECCIONES SECTORIALES *

* Las afecciones sectoriales son orientativas y/o informativas concretándose las mismas y su alcance en el momento de solicitar la actuación pertinente.

ACCESO RODADO Tierra

CIERRA PARCELA Alambrada

INFRAESTRUCTURAS Abastecimiento de agua (aljibe)

DATOS DESCRIPTIVOS DE LA EDIFICACIÓN

USO ORIGINAL Agropecuario USO ACTUAL Agropecuario

SUP. CATASTRAL EDIFICACIÓN 47 m2 SUPERFICIE REAL 128,45 m2

TIPOLOGÍA Cabaña Nº DE PLANTAS PB+1

ESTADO CONSERVACIÓN Alterado ACCESO EDIFICACIÓN Sin acceso

VALOR DE CATALOGACIÓN Etnográfico AÑO DE CONSTRUCCIÓN/ CATASTRO Desconocido

MATERIALESMampostería de piedra en fachada con sillarejo en esquinales y recercos de los vanos.
En cubierta teja árabe sobre madera;
Estructura de muros de carga perimetrales de piedra con entrevigado y pilares de madera en el interior.**ELEMENTOS MODIFICADOS**Elevación de la cubierta con hiladas de ladrillo.
Apertura de un nuevo vano.**CARACTERÍSTICAS SINGULARES**

Espaladero en fachada trasera.

OBSERVACIONES**ELEMENTOS INCLUIDOS**

Edificación incluida en catálogo en su totalidad.

ELEMENTOS EXCLUIDOS



CATÁLOGO DE EDIFICACIONES DE SUELO RÚSTICO

AYUNTAMIENTO DE LIÉRGANES

FICHA NÚMERO

B-24

ELEMENTOS INCLUIDOS

DATOS GENERALES

AYUNTAMIENTO LIÉRGANES

LOCALIDAD Liérganes

BARRIO Bucarrera

COORDENADAS UTM X 438909

Y 4800162

DOCUMENTACIÓN GRÁFICA

PLANO DE SITUACIÓN



ENTORNO



ALZADO 1



ALZADO 2



ALZADO 3



ALZADO 4



DATOS CATASTRALES PARCELA

LOCALIZACIÓN PARCELA Cotornado IDENT. CATASTRAL 39037A505000060000EF

POLÍGONO 505 PARCELA 6 SUP. CATASTRAL 76.460 m2

DATOS CATASTRALES EDIFICIO

LOCALIZACIÓN EDIFICIO Monte Prado IDENT. CATASTRAL 39037A505050470000EQ

POLÍGONO 505 PARCELA 5047 SUP. CATASTRAL 212 m2

DATOS DESCRIPTIVOS PARCELA

USO PARCELA Residencial y agropecuario PLANO B

CLASIFICACIÓN No urbanizable CALIFICACIÓN Parcela mínima 4.000

AFECCIONES SECTORIALES * Presencia de arroyo en la parcela.

* Las afecciones sectoriales son orientativas y/o informativas concretándose las mismas y su alcance en el momento de solicitar la actuación pertinente.

ACCESO RODADO Tierra

CIERRA PARCELA Alambrada y bardas

INFRAESTRUCTURAS Abastecimiento de agua, suministro eléctrico.

DATOS DESCRIPTIVOS DE LA EDIFICACIÓN

USO ORIGINAL Agropecuario USO ACTUAL Agropecuario

SUP. CATASTRAL EDIFICACIÓN 214 m2 SUPERFICIE REAL 462,57 m2

TIPOLOGÍA Cabaña Nº DE PLANTAS PB+1+ bajo cub

ESTADO CONSERVACIÓN Conservado ACCESO EDIFICACIÓN Tierra

VALOR DE CATALOGACIÓN Etnográfico AÑO DE CONSTRUCCIÓN/ CATASTRO Desconocido

MATERIALES

Mampostería de piedra en fachada con sillarejo en esquinales y recercos de los vanos.
En cubierta teja árabe sobre madera.
Estructura de muros de carga perimetrales de piedra con entrevigado y pilares de madera en el interior.

ELEMENTOS MODIFICADOS

Contrafuertes laterales
Estercolero cubierto con losa de hormigón.

CARACTERÍSTICAS SINGULARES

OBSERVACIONES

ELEMENTOS INCLUIDOS

Edificación incluida en catálogo en su totalidad.

ELEMENTOS EXCLUIDOS

**CATÁLOGO DE EDIFICACIONES DE SUELO RÚSTICO****AYUNTAMIENTO DE LIÉRGANES****FICHA NÚMERO****B-25****ELEMENTOS INCLUIDOS****DATOS GENERALES**

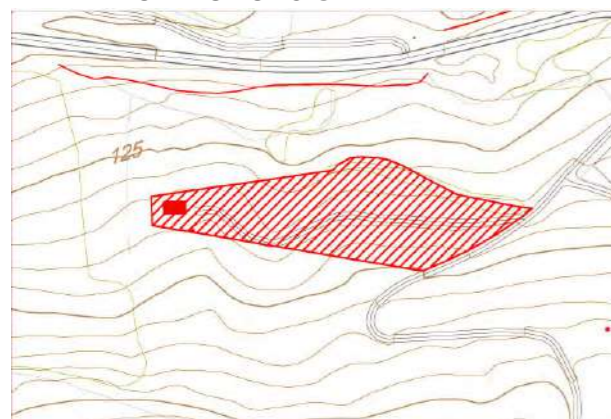
AYUNTAMIENTO LIÉRGANES

LOCALIDAD Liérganes

BARRIO Bucarrero

COORDENADAS UTM X 439115

Y 4800324

DOCUMENTACIÓN GRÁFICA**PLANO DE SITUACIÓN****ENTORNO****ALZADO 1****ALZADO 2****ALZADO 3****ALZADO 4****DATOS CATASTRALES PARCELA**

LOCALIZACIÓN PARCELA Cotornado IDENT. CATASTRAL 39037A505000030000EP

POLÍGONO 505 PARCELA 3 SUP. CATASTRAL 9.520 m2

DATOS CATASTRALES EDIFICIO

LOCALIZACIÓN EDIFICIO Monte Prado IDENT. CATASTRAL 39037A505051270000EJ

POLÍGONO 505 PARCELA 5127 SUP. CATASTRAL 105 m2

DATOS DESCRIPTIVOS PARCELA

USO PARCELA Agropecuario PLANO B

CLASIFICACIÓN No urbanizable CALIFICACIÓN Parcela mínima 4.000

AFECCIONES SECTORIALES * Poste y tendido eléctrico alta tensión.

* Las afecciones sectoriales son orientativas y/o informativas concretándose las mismas y su alcance en el momento de solicitar la actuación pertinente.

ACCESO RODADO Asfalto

CIERRA PARCELA Alambrada

INFRAESTRUCTURAS Abastecimiento de agua, suministro eléctrico.

DATOS DESCRIPTIVOS DE LA EDIFICACIÓN

USO ORIGINAL Residencial y agropecuario USO ACTUAL Residencial y agropecuario

SUP. CATASTRAL EDIFICACIÓN 105 m2 SUPERFICIE REAL 168 m2

TIPOLOGÍA Cabaña Nº DE PLANTAS PB+1

ESTADO CONSERVACIÓN Alterado ACCESO EDIFICACIÓN Tierra y grava

VALOR DE CATALOGACIÓN Etnográfico AÑO DE CONSTRUCCIÓN/ CATASTRO Desconocido

MATERIALES

Mampostería de piedra en fachada en planta baja, revoco y pintura en planta primera, esquinales y recerco de los vanos. En cubierta teja árabe sobre madera. En estructura muros de carga perimetrales con entrevigado y pilares de madera en el interior.

ELEMENTOS MODIFICADOS

Escalera de losa hormigón acabada en baldosa cerámica, con barandilla metálica. Apertura de vanos. Anexo de bloques de hormigón prefabricados.

CARACTERÍSTICAS SINGULARES**OBSERVACIONES****ELEMENTOS INCLUIDOS**

Edificación principal excepto elementos excluidos.

ELEMENTOS EXCLUIDOS

Almacén de bloques de hormigón anexo al muro lateral.



CATÁLOGO DE EDIFICACIONES DE SUELO RÚSTICO

AYUNTAMIENTO DE LIÉRGANES

FICHA NÚMERO

B-26

ELEMENTOS INCLUIDOS

DATOS GENERALES

AYUNTAMIENTO LIERGANES

LOCALIDAD Liérganes

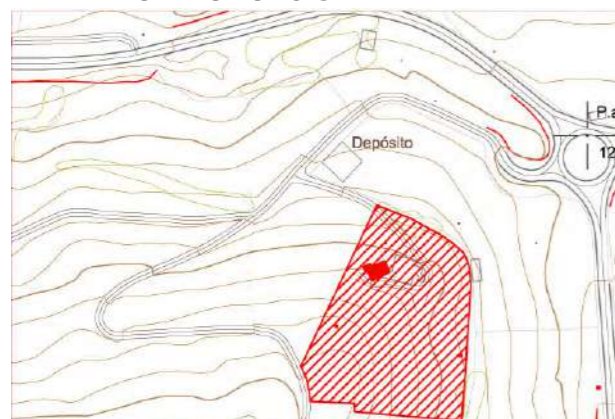
BARRIO Bucarrero

COORDENADAS UTM X 439437

Y 4800280

DOCUMENTACIÓN GRÁFICA

PLANO DE SITUACIÓN



ENTORNO



ALZADO 1



ALZADO 2



ALZADO 3



ALZADO 4



DATOS CATASTRALES PARCELA

LOCALIZACIÓN PARCELA Cabriro IDENT. CATASTRAL 39037A555000020000EB

POLÍGONO 555 PARCELA 2 SUP. CATASTRAL 10.680 m2

DATOS CATASTRALES EDIFICIO

LOCALIZACIÓN EDIFICIO Monte Prado IDENT. CATASTRAL 39037555050130000EW

POLÍGONO 555 PARCELA 5013 SUP. CATASTRAL 126 m2

DATOS DESCRIPTIVOS PARCELA

USO PARCELA Agropecuario PLANO B

CLASIFICACIÓN No urbanizable CALIFICACIÓN Parcela mínima 4.000

AFECCIONES SECTORIALES * Poste y tendido eléctrico de media tensión.

* Las afecciones sectoriales son orientativas y/o informativas concretándose las mismas y su alcance en el momento de solicitar la actuación pertinente.

ACCESO RODADO Asfalto

CIERRA PARCELA Sin Cierre

INFRAESTRUCTURAS Abastecimiento de agua (aljibe), suministro eléctrico.

DATOS DESCRIPTIVOS DE LA EDIFICACIÓN

USO ORIGINAL	Agropecuario	USO ACTUAL	Agropecuario
SUP. CASTASTRAL EDIFICACIÓN	126 m2	SUPERFICIE REAL	177,77 m2
TIPOLOGÍA	Cabaña	Nº DE PLANTAS	PB+1
ESTADO CONSERVACIÓN	Alterado	ACCESO EDIFICACIÓN	Grava
VALOR DE CATALOGACIÓN	Etnográfico	AÑO DE CONSTRUCCIÓN/ CATASTRO	Desconocido

MATERIALES

Mampostería de piedra en fachada con sillarejo en esquinales y recercos de los muros.
En cubierta teja árabe sobre madera.
Estructura de muros de carga perimetrales de piedra con entrevigado y pilares de madera en el interior.

ELEMENTOS MODIFICADOS

No existe la escalera de piedra de acceso a planta primera.
Cegado y ampliaciones de vanos.
Añadido de cuadra de bloques de hormigón.

CARACTERÍSTICAS SINGULARES

Cabaña de influencia pasiega con fachada de puertas contrapeadas y alero de dos pares de cabrios forasteros.

OBSERVACIONES

ELEMENTOS INCLUIDOS

Edificación principal excepto elementos excluidos.

ELEMENTOS EXCLUIDOS

Cuadra de bloques.

**CATÁLOGO DE EDIFICACIONES DE SUELO RÚSTICO****AYUNTAMIENTO DE LIÉRGANES****FICHA NÚMERO****B-27****ELEMENTOS INCLUIDOS****DATOS GENERALES**

AYUNTAMIENTO LIÉRGANES

LOCALIDAD Liérganes

BARRIO Bucarrero

COORDENADAS UTM X 439503

Y 4800281

DOCUMENTACIÓN GRÁFICA**PLANO DE SITUACIÓN****ENTORNO****ALZADO 1****ALZADO 2****ALZADO 3****ALZADO 4****DATOS CATASTRALES PARCELA**

LOCALIZACIÓN PARCELA	Cabriro	IDENT. CATASTRAL	39037A503000520000EP
POLÍGONO	503	PARCELA	52
SUP. CATASTRAL	13.248	m2	

DATOS CATASTRALES EDIFICIO

LOCALIZACIÓN EDIFICIO	Monte Prado	IDENT. CATASTRAL	39037A503050140000EI
POLÍGONO	503	PARCELA	5014
SUP. CATASTRAL	81	m2	

DATOS DESCRIPTIVOS PARCELA

USO PARCELA	Agropecuario	PLANO	B
CLASIFICACIÓN	No urbanizable	CALIFICACIÓN	Parcela mínima 4.000

AFECCIONES SECTORIALES *

* Las afecciones sectoriales son orientativas y/o informativas concretándose las mismas y su alcance en el momento de solicitar la actuación pertinente.

ACCESO RODADO	Asfalto
CIERRA PARCELA	Sin Cierre
INFRAESTRUCTURAS	Abastecimiento de agua, suministro eléctrico.

DATOS DESCRIPTIVOS DE LA EDIFICACIÓN

USO ORIGINAL	Agropecuario	USO ACTUAL	Agropecuario		
SUP. CATASTRAL EDIFICACIÓN	81	m2	SUPERFICIE REAL	193,14	m2
TIPOLOGÍA	Cabaña	Nº DE PLANTAS	PB+1		
ESTADO CONSERVACIÓN	Conservado	ACCESO EDIFICACIÓN	Tierra		
VALOR DE CATALOGACIÓN	Etnográfico	AÑO DE CONSTRUCCIÓN/ CATASTRO	Desconocido		

MATERIALES

Mampostería de piedra en fachada con sillarejo en esquinales y en recercos de vanos originales.
En cubierta teja árabe sobre madera.
Estructura con muros de carga perimetrales de piedra con entrevigado y pilares de madera en el interior.

ELEMENTOS MODIFICADOS**CARACTERÍSTICAS SINGULARES**

Cabaña de influencia pasiega con fachada de puertas contrapeadas y alero de un par de cabrios forasteros.
Acceso a pajar mediante escaleras de piedra de un tramo.
Espaladero en fachada trasera.

OBSERVACIONES**ELEMENTOS INCLUIDOS**

Edificación incluida en catálogo en su totalidad.

ELEMENTOS EXCLUIDOS



CATÁLOGO DE EDIFICACIONES DE SUELO RÚSTICO

AYUNTAMIENTO DE LIÉRGANES

FICHA NÚMERO

B-28

ELEMENTOS INCLUIDOS

DATOS GENERALES

AYUNTAMIENTO LIÉRGANES

LOCALIDAD Liérganes

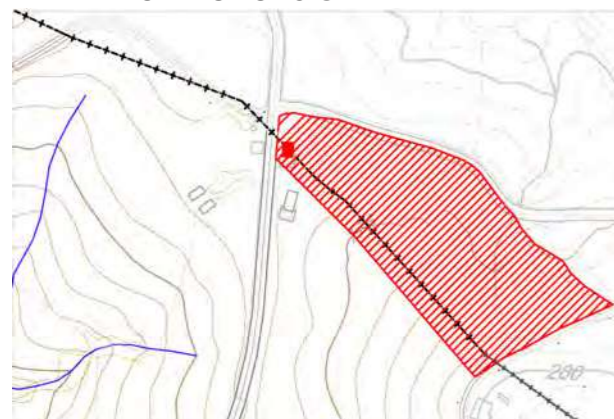
BARRIO Mazas

COORDENADAS UTM X 440015

Y 480084

DOCUMENTACIÓN GRÁFICA

PLANO DE SITUACIÓN



ENTORNO



ALZADO 1



ALZADO 2



ALZADO 3



ALZADO 4



DATOS CATASTRALES PARCELA

LOCALIZACIÓN PARCELA Los Prados

IDENT. CATASTRAL 39037A502050020000ER

POLÍGONO 502

PARCELA 5002

SUP. CATASTRAL

m2

DATOS CATASTRALES EDIFICIO

LOCALIZACIÓN EDIFICIO Los Prados

IDENT. CATASTRAL 39037A502050020000ER

POLÍGONO 502

PARCELA 5002

SUP. CATASTRAL

82

m2

DATOS DESCRIPTIVOS PARCELA

USO PARCELA Agropecuario

PLANO B

CLASIFICACIÓN No urbanizable

CALIFICACIÓN Parcela mínima 4.000

AFECCIONES SECTORIALES * Carretera, poste eléctrico.

* Las afecciones sectoriales son orientativas y/o informativas concretándose las mismas y su alcance en el momento de solicitar la actuación pertinente.

ACCESO RODADO Asfalto

CIERRA PARCELA Alambrada

INFRAESTRUCTURAS Suministro eléctrico.

DATOS DESCRIPTIVOS DE LA EDIFICACIÓN

USO ORIGINAL Agropecuario

USO ACTUAL Ninguno

SUP. CATASTRAL EDIFICACIÓN 82 m2

SUPERFICIE REAL 139.12 m2

TIPOLOGÍA Cabaña

Nº DE PLANTAS PB+1

ESTADO CONSERVACIÓN Conservado

ACCESO EDIFICACIÓN Asfalto

VALOR DE CATALOGACIÓN Etnográfico

AÑO DE CONSTRUCCIÓN/ CATASTRO Desconocido

MATERIALES

En fachada, mampostería de piedra con sillarejo en los esquinales y en recercos de vanos.
En cubierta, teja árabe sobre madera.
En estructura, muros de carga perimetrales de piedra con entrevigado y pilares de madera en el interior.

ELEMENTOS MODIFICADOS

CARACTERÍSTICAS SINGULARES

Escalera de piedra en un lateral.

OBSERVACIONES

ELEMENTOS INCLUIDOS

Edificación incluida en catálogo en su totalidad.

ELEMENTOS EXCLUIDOS



CATÁLOGO DE EDIFICACIONES DE SUELO RÚSTICO

AYUNTAMIENTO DE LIÉRGANES

FICHA NÚMERO

B-29

ELEMENTOS INCLUIDOS

DATOS GENERALES

AYUNTAMIENTO LIÉRGANES

LOCALIDAD Liérganes

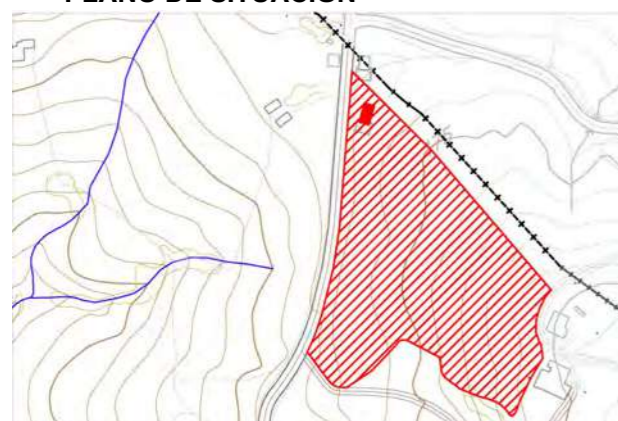
BARRIO Mazas

COORDENADAS UTM X 440019


Y 4800814

DOCUMENTACIÓN GRÁFICA

PLANO DE SITUACIÓN



ENTORNO



ALZADO 1



ALZADO 2



ALZADO 3



ALZADO 4



DATOS CATASTRALES PARCELA

LOCALIZACIÓN PARCELA Los Prados

IDENT. CATASTRAL 39037A502000030000EA

POLÍGONO 502

PARCELA 3

SUP. CATASTRAL 18.613 m2

DATOS CATASTRALES EDIFICIO

LOCALIZACIÓN EDIFICIO Los Prados

IDENT. CATASTRAL 39037A502050010000EK

POLÍGONO 502

PARCELA 5001

SUP. CATASTRAL 103 m2

DATOS DESCRIPTIVOS PARCELA

USO PARCELA Agropecuario

PLANO B

CLASIFICACIÓN No urbanizable

CALIFICACIÓN Parcela mínima 4.000

AFECCIONES SECTORIALES * Zona de protección de CA-640

* Las afecciones sectoriales son orientativas y/o informativas concretándose las mismas y su alcance en el momento de solicitar la actuación pertinente.

ACCESO RODADO Asfalto

CIERRA PARCELA Sin cierre y alambrada

INFRAESTRUCTURAS Abastecimiento de agua, estercolero y suministro eléctrico.

DATOS DESCRIPTIVOS DE LA EDIFICACIÓN

USO ORIGINAL Agropecuario

USO ACTUAL Agrario

SUP. CATASTRAL EDIFICACIÓN 103 m2

SUPERFICIE REAL 184,94 m2

TIPOLOGÍA Cabaña

Nº DE PLANTAS PB+1

ESTADO CONSERVACIÓN Alterado

ACCESO EDIFICACIÓN Tierra

VALOR DE CATALOGACIÓN Etnográfico

AÑO DE CONSTRUCCIÓN/ CATASTRO Desconocido

MATERIALES

Mampostería de piedra en fachada con sillarejo en esquinales y recercos de vanos originales.
En cubierta teja árabe sobre madera.
Estructura de muros de carga perimetrales de piedra con entrevigado y pilares de madera en el interior.

ELEMENTOS MODIFICADOS

Vano cerrado en gatera.
Cargadero de hormigón en acceso a cuadra.

CARACTERÍSTICAS SINGULARES

Espaladero en fachada trasera.

OBSERVACIONES

Silo exento de bloques junto a cabaña

ELEMENTOS INCLUIDOS

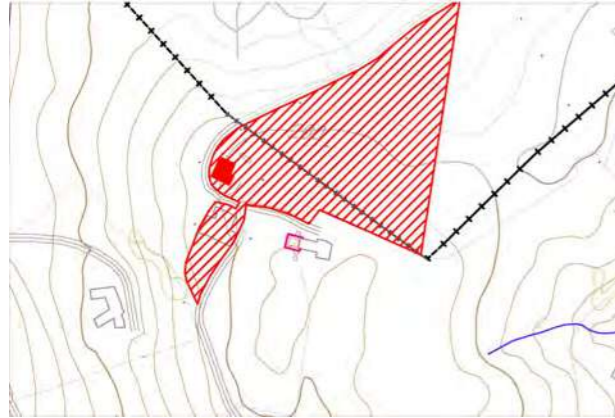
Edificación principal excepto elementos excluidos.

ELEMENTOS EXCLUIDOS

Silo.

**CATÁLOGO DE EDIFICACIONES DE SUELO RÚSTICO****AYUNTAMIENTO DE LIÉRGANES****FICHA NÚMERO****B-30****ELEMENTOS INCLUIDOS****DATOS GENERALES**

AYUNTAMIENTO LIÉRGANES	
LOCALIDAD Liérganes	BARRIO Mazas
COORDENADAS UTM X 440144	Y 4800670

DOCUMENTACIÓN GRÁFICA**PLANO DE SITUACIÓN****ENTORNO****ALZADO 1****ALZADO 2****ALZADO 3****ALZADO 4****DATOS CATASTRALES PARCELA**

LOCALIZACIÓN PARCELA Los Prados	IDENT. CATASTRAL 39037A502000210000ER
POLÍGONO 502	PARCELA 21
SUP. CATASTRAL 14.688	m2

DATOS CATASTRALES EDIFICIO

LOCALIZACIÓN EDIFICIO Los Prados	IDENT. CATASTRAL 39037A502050040000EX
POLÍGONO 502	PARCELA 5004
SUP. CATASTRAL 285	m2

DATOS DESCRIPTIVOS PARCELA

USO PARCELA Agropecuario	PLANO B
CLASIFICACIÓN No urbanizable	CALIFICACIÓN Parcela mínima 4.000
AFECCIONES SECTORIALES *	
* Las afecciones sectoriales son orientativas y/o informativas concretándose las mismas y su alcance en el momento de solicitar la actuación pertinente.	
ACCESO RODADO Grava	
CIERRA PARCELA Sin Cierre	
INFRAESTRUCTURAS Abastecimiento de agua, estercolero, suministro eléctrico por la red municipal, red de telefonía.	

DATOS DESCRIPTIVOS DE LA EDIFICACIÓN

USO ORIGINAL Agropecuario	USO ACTUAL Agropecuario y residencial
SUP. CATASTRAL EDIFICACIÓN 285	SUPERFICIE REAL 186.03
m2	m2
TIPOLOGÍA Cabaña	Nº DE PLANTAS PB+1
ESTADO CONSERVACIÓN Alterado	ACCESO EDIFICACIÓN Asfalto
VALOR DE CATALOGACIÓN Etnográfico	AÑO DE CONSTRUCCIÓN/ CATASTRO Desconocido
MATERIALES Mampostería de piedra en fachada con sillarejo en esquinales y recercos de vanos originales. En cubierta teja árabe sobre madera. Estructura de muros de carga perimetrales de piedra con entrevigado y pilares de madera en el interior.	ELEMENTOS MODIFICADOS Apertura y ampliación de vanos en gatera y en trasera. Añadido volumen de nueva construcción con estructura de hormigón y acabado en revoco y pintura.
CARACTERÍSTICAS SINGULARES Doble espaladero en fachada trasera.	OBSERVACIONES
ELEMENTOS INCLUIDOS Edificación principal excepto elementos excluidos.	ELEMENTOS EXCLUIDOS Volumen destinado a vivienda adosado a muro lateral.



CATÁLOGO DE EDIFICACIONES DE SUELO RÚSTICO

AYUNTAMIENTO DE LIÉRGANES

FICHA NÚMERO

B-31

ELEMENTOS INCLUIDOS

DATOS GENERALES

AYUNTAMIENTO LIÉRGANES

LOCALIDAD Liérganes

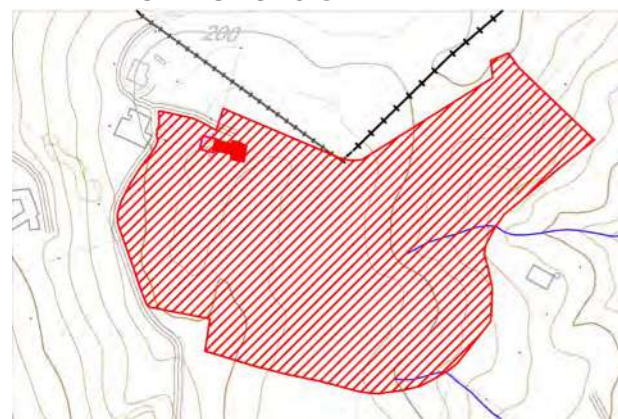
BARRIO Mazas

COORDENADAS UTM X 440205

Y 4800621

DOCUMENTACIÓN GRÁFICA

PLANO DE SITUACIÓN



ENTORNO



ALZADO 1



ALZADO 2



ALZADO 3



ALZADO 4



DATOS CATASTRALES PARCELA

LOCALIZACIÓN PARCELA Los Prados

IDENT. CATASTRAL 39037A502000220000ED

POLÍGONO 502

PARCELA 22

SUP. CATASTRAL 41.470 m2

DATOS CATASTRALES EDIFICIO

LOCALIZACIÓN EDIFICIO DS Liérganes-

IDENT. CATASTRAL 000200400VN39H0001QO

POLÍGONO

PARCELA

SUP. CATASTRAL 57 m2

DATOS DESCRIPTIVOS PARCELA

USO PARCELA Agropecuario

PLANO B

CLASIFICACIÓN No urbanizable

CALIFICACIÓN Parcela mínima 4.000

AFECCIONES SECTORIALES * Poste y tendido eléctrico de media tensión. Presencia de arroyo en la parcela.

* Las afecciones sectoriales son orientativas y/o informativas concretándose las mismas y su alcance en el momento de solicitar la actuación pertinente.

ACCESO RODADO Grava

CIERRA PARCELA Alambrada

INFRAESTRUCTURAS Abastecimiento de agua, estercolero, suministro eléctrico de la red municipal.

DATOS DESCRIPTIVOS DE LA EDIFICACIÓN

USO ORIGINAL Agropecuario y residencial

USO ACTUAL Agropecuario y residencial

SUP. CATASTRAL EDIFICACIÓN 57 m2

SUPERFICIE REAL 139.72 m2

TIPOLOGÍA Cabaña Vividora

Nº DE PLANTAS PB+1

ESTADO CONSERVACIÓN Alterado

ACCESO EDIFICACIÓN Grava

VALOR DE CATALOGACIÓN Etnográfico

AÑO DE CONSTRUCCIÓN/ CATASTRO 1935

MATERIALES

Revoco y pintura en fachada con sillarejo en esquinales, excepto en fachada trasera que es de mampostería de piedra. En cubierta teja árabe sobre madera. Estructura muros de carga perimetrales de piedra con entrevigado y pilares de madera en el interior.

ELEMENTOS MODIFICADOS

Porche añadido de estructura de hormigón, cerrado parcialmente de bloque y ladrillo. Añadido en lateral de bloques de hormigón. Ampliación en acceso a vivienda.

CARACTERÍSTICAS SINGULARES

Doble espaladero en fachada trasera.

OBSERVACIONES

Tres silos exentos de bloque ladrillo.

ELEMENTOS INCLUIDOS

Edificación principal excepto elementos excluidos.

ELEMENTOS EXCLUIDOS

Porche de hormigón, añadido en lateral de bloques de hormigón, ampliación en acceso a vivienda, tres silos.

**CATÁLOGO DE EDIFICACIONES DE SUELO RÚSTICO****AYUNTAMIENTO DE LIÉRGANES****FICHA NÚMERO****B-32****ELEMENTOS INCLUIDOS****DATOS GENERALES****AYUNTAMIENTO** LIERGANES**LOCALIDAD** Liérganes**BARRIO** Calgar**COORDENADAS UTM X** 440614**Y** 4800729**DOCUMENTACIÓN GRÁFICA****PLANO DE SITUACIÓN****ENTORNO****ALZADO 1****ALZADO 2****ALZADO 3****ALZADO 4****DATOS CATASTRALES PARCELA****LOCALIZACIÓN PARCELA** Los Prados**IDENT. CATASTRAL** 39037A501000020000EP**POLÍGONO** 501**PARCELA** 2**SUP. CATASTRAL** 11.250 **m2****DATOS CATASTRALES EDIFICIO****LOCALIZACIÓN EDIFICIO** Los Prados**IDENT. CATASTRAL** 39037A501050260000ED**POLÍGONO** 501**PARCELA** 5026**SUP. CATASTRAL** 71 **m2****DATOS DESCRIPTIVOS PARCELA****USO PARCELA** Agropecuario**PLANO** B**CLASIFICACIÓN** No urbanizable**CALIFICACIÓN** Parcela mínima 4.000**AFECCIONES SECTORIALES** * Presencia de arroyo en la parcela.

* Las afecciones sectoriales son orientativas y/o informativas concretándose las mismas y su alcance en el momento de solicitar la actuación pertinente.

ACCESO RODADO Sin acceso**CIERRA PARCELA** Alambrada**INFRAESTRUCTURAS** Abastecimiento de agua por manantial,**DATOS DESCRIPTIVOS DE LA EDIFICACIÓN****USO ORIGINAL** Agropecuario**USO ACTUAL** Agropecuario**SUP. CATASTRAL EDIFICACIÓN** 71 **m2****SUPERFICIE REAL** 128,304 **m2****TIPOLOGÍA** Cabaña**Nº DE PLANTAS** PB+1**ESTADO CONSERVACIÓN** Conservado**ACCESO EDIFICACIÓN** Pradera**VALOR DE CATALOGACIÓN** Etnográfico**AÑO DE CONSTRUCCIÓN/ CATASTRO** Desconocido**MATERIALES**

Mampostería de piedra en fachada con sillarejo en esquinales y en recercos de vanos.

En cubierta teja mixta sobre madera.

Estructura: de muros de carga perimetrales de piedra con entrevigado y pilares de madera en el interior.

ELEMENTOS MODIFICADOS**CARACTERÍSTICAS SINGULARES**

Cabaña de puertas contrapeadas.

OBSERVACIONES**ELEMENTOS INCLUIDOS**

Edificación incluida en catálogo en su totalidad.

ELEMENTOS EXCLUIDOS

**CATÁLOGO DE EDIFICACIONES DE SUELO RÚSTICO****AYUNTAMIENTO DE LIÉRGANES****FICHA NÚMERO****B-33****ELEMENTOS INCLUIDOS****DATOS GENERALES****AYUNTAMIENTO** LIERGANES**LOCALIDAD** Liérganes**BARRIO** Calgar**COORDENADAS UTM X** 440706**Y** 4800689**DOCUMENTACIÓN GRÁFICA****PLANO DE SITUACIÓN****ENTORNO****ALZADO 1****ALZADO 2****ALZADO 3****ALZADO 4****DATOS CATASTRALES PARCELA****LOCALIZACIÓN PARCELA** Los Prados**IDENT. CATASTRAL** 39037A501000030000EL**POLÍGONO** 501**PARCELA** 3**SUP. CATASTRAL** 19.000 **m2****DATOS CATASTRALES EDIFICIO****LOCALIZACIÓN EDIFICIO** Los Prados**IDENT. CATASTRAL** 39037A501050270000EX**POLÍGONO** 501**PARCELA** 5027**SUP. CATASTRAL** 49 **m2****DATOS DESCRIPTIVOS PARCELA****USO PARCELA** Agropecuario**PLANO** B**CLASIFICACIÓN** No urbanizable**CALIFICACIÓN** Parcela mínima 4.000**AFECCIONES SECTORIALES ***

* Las afecciones sectoriales son orientativas y/o informativas concretándose las mismas y su alcance en el momento de solicitar la actuación pertinente.

ACCESO RODADO Sin acceso**CIERRA PARCELA** Alambrada**INFRAESTRUCTURAS** Abastecimiento de agua por manantial, suministro eléctrico de la red municipal.**DATOS DESCRIPTIVOS DE LA EDIFICACIÓN****USO ORIGINAL** Agrario**USO ACTUAL** Ninguno**SUP. CASTASTRAL EDIFICACIÓN** 49 **m2****SUPERFICIE REAL** 109.17 **m2****TIPOLOGÍA** Cabaña**Nº DE PLANTAS** PB+1**ESTADO CONSERVACIÓN** Alterado**ACCESO EDIFICACIÓN** Pradera**VALOR DE CATALOGACIÓN** Etnográfico**AÑO DE CONSTRUCCIÓN/ CATASTRO** Desconocido**MATERIALES**En fachada revoco más pintura.
En cubierta teja árabe sobre madera.
En estructura muros de caga perimetrales de ladrillo.**ELEMENTOS MODIFICADOS****CARACTERÍSTICAS SINGULARES****OBSERVACIONES****ELEMENTOS INCLUIDOS**

Edificación incluida en catálogo en su totalidad.

ELEMENTOS EXCLUIDOS



CATÁLOGO DE EDIFICACIONES DE SUELO RÚSTICO

AYUNTAMIENTO DE LIÉRGANES

FICHA NÚMERO

B-34

ELEMENTOS INCLUIDOS

DATOS GENERALES

AYUNTAMIENTO LIÉRGANES

LOCALIDAD Liérganes

BARRIO Calgar

COORDENADAS UTM X 441150

Y 4800616

DOCUMENTACIÓN GRÁFICA

PLANO DE SITUACIÓN



ENTORNO



ALZADO 1



ALZADO 2



ALZADO 3



ALZADO 4



DATOS CATASTRALES PARCELA

LOCALIZACIÓN PARCELA Los Prados

IDENT. CATASTRAL 39037A501000420000EO

POLÍGONO 501

PARCELA 42

SUP. CATASTRAL 52.602 m2

DATOS CATASTRALES EDIFICIO

LOCALIZACIÓN EDIFICIO Los prados

IDENT. CATASTRAL 39037A501050350000EZ

POLÍGONO 501

PARCELA 5035

SUP. CATASTRAL 257 m2

DATOS DESCRIPTIVOS PARCELA

USO PARCELA Agropecuario

PLANO B

CLASIFICACIÓN No urbanizable

CALIFICACIÓN Parcela mínima 4.000

AFECCIONES SECTORIALES * Presencia de arroyo en la parcela.

* Las afecciones sectoriales son orientativas y/o informativas concretándose las mismas y su alcance en el momento de solicitar la actuación pertinente.

ACCESO RODADO Grava

CIERRA PARCELA Alambrada y piedra

INFRAESTRUCTURAS Abastecimiento de agua de la red municipal, suministro eléctrico de la red municipal.

DATOS DESCRIPTIVOS DE LA EDIFICACIÓN

USO ORIGINAL Agropecuario y residencial

USO ACTUAL Residencial

SUP. CATASTRAL EDIFICACIÓN 257 m2

SUPERFICIE REAL 228.05 m2

TIPOLOGÍA Cabaña Vividora

Nº DE PLANTAS PB+1+ bajo cub

ESTADO CONSERVACIÓN Alterado

ACCESO EDIFICACIÓN Tierra y pradera

VALOR DE CATALOGACIÓN Etnográfico

AÑO DE CONSTRUCCIÓN/ CATASTRO Desconocido

MATERIALES

Mampostería de piedra en fachada con sillarejo en esquinales y recercos de vanos originales.
En cubierta teja mixta sobre madera.
Estructura de muros de carga perimetrales de piedra con entrevigado y pilares de madera en el interior.

ELEMENTOS MODIFICADOS

Apertura y ampliación de vanos.
Elevación de cubierta.

CARACTERÍSTICAS SINGULARES

OBSERVACIONES

ELEMENTOS INCLUIDOS

Edificación incluida en catálogo en su totalidad.

ELEMENTOS EXCLUIDOS



CATÁLOGO DE EDIFICACIONES DE SUELO RÚSTICO

AYUNTAMIENTO DE LIÉRGANES

FICHA NÚMERO

B-35

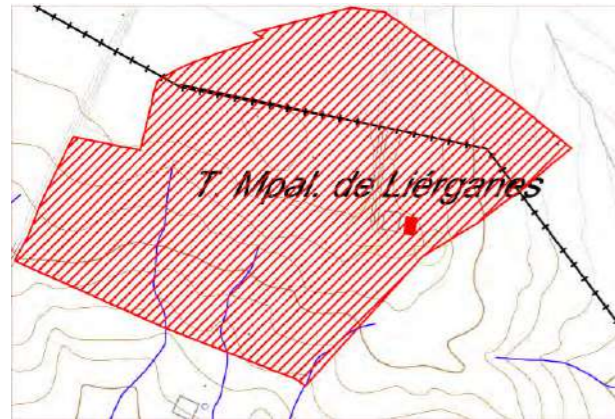
ELEMENTOS INCLUIDOS

DATOS GENERALES

AYUNTAMIENTO LIÉRGANES	
LOCALIDAD Liérganes	BARRIO Calgar
COORDENADAS UTM X 441173	Y 4800625

DOCUMENTACIÓN GRÁFICA

PLANO DE SITUACIÓN



ENTORNO



ALZADO 1



ALZADO 2



ALZADO 3



ALZADO 4



DATOS CATASTRALES PARCELA

LOCALIZACIÓN PARCELA Los Prados	IDENT. CATASTRAL 39037A501000420000EO
POLÍGONO 501	PARCELA 42
SUP. CATASTRAL 52.602	m2

DATOS CATASTRALES EDIFICIO

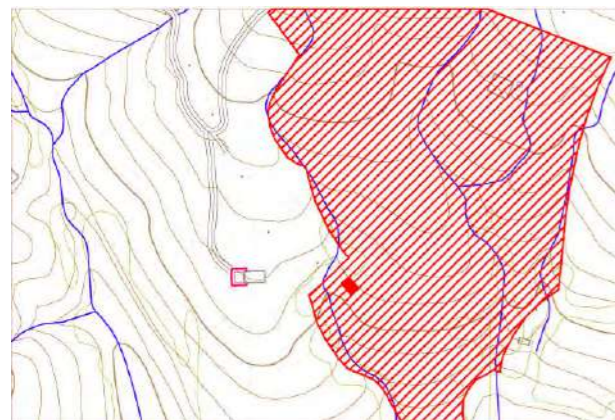
LOCALIZACIÓN EDIFICIO	IDENT. CATASTRAL No hay datos catastrales
POLÍGONO	PARCELA
SUP. CATASTRAL	m2

DATOS DESCRIPTIVOS PARCELA

USO PARCELA Agropecuario	PLANO B
CLASIFICACIÓN No urbanizable	CALIFICACIÓN Parcela mínima 4.000
AFECCIONES SECTORIALES * Poste eléctrico; Presencia de arroyo en la parcela.	
* Las afecciones sectoriales son orientativas y/o informativas concretándose las mismas y su alcance en el momento de solicitar la actuación pertinente.	
ACCESO RODADO Grava	
CIERRA PARCELA Alambrada y piedra	
INFRAESTRUCTURAS Abastecimiento de agua, suministro eléctrico de la red municipal.	

DATOS DESCRIPTIVOS DE LA EDIFICACIÓN

USO ORIGINAL Agropecuario	USO ACTUAL Residencial
SUP. CATASTRAL EDIFICACIÓN m2	SUPERFICIE REAL 73,54 m2
TIPOLOGÍA Cabaña	Nº DE PLANTAS PB
ESTADO CONSERVACIÓN Conservado	ACCESO EDIFICACIÓN Grava
VALOR DE CATALOGACIÓN Etnográfico	AÑO DE CONSTRUCCIÓN/ CATASTRO Desconocido
MATERIALES Mampostería de piedra en fachada con sillarejo en esquinales y en ecercos de vanos. En cubierta teja árabe sobre estructura de madera. Estructura de muros de carga perimetrales de piedra.	ELEMENTOS MODIFICADOS
CARACTERÍSTICAS SINGULARES	OBSERVACIONES
ELEMENTOS INCLUIDOS Edificación incluida en catálogo en su totalidad.	ELEMENTOS EXCLUIDOS

**CATÁLOGO DE EDIFICACIONES DE SUELO RÚSTICO****AYUNTAMIENTO DE LIÉRGANES****FICHA NÚMERO****B-36****ELEMENTOS INCLUIDOS****DATOS GENERALES****AYUNTAMIENTO** LIERGANES**LOCALIDAD** Liérganes**BARRIO** Calgar**COORDENADAS UTM X** 440915**Y** 4800372**DOCUMENTACIÓN GRÁFICA****PLANO DE SITUACIÓN****ENTORNO****ALZADO 1****ALZADO 2****ALZADO 3****ALZADO 4****DATOS CATASTRALES PARCELA****LOCALIZACIÓN PARCELA** Los prados**IDENT. CATASTRAL** 39037A501000400000EF**POLÍGONO** 501**PARCELA** 40**SUP. CATASTRAL** 52.820 m2**DATOS CATASTRALES EDIFICIO****LOCALIZACIÓN EDIFICIO** Los Prados**IDENT. CATASTRAL** 39037A501050340000ES**POLÍGONO** 501**PARCELA** 5034**SUP. CATASTRAL** 39 m2**DATOS DESCRIPTIVOS PARCELA****USO PARCELA** Agropecuario**PLANO** B**CLASIFICACIÓN** No urbanizable**CALIFICACIÓN** Parcela mínima 4.000**AFECCIONES SECTORIALES** * Presencia de arroyo en la parcela.

* Las afecciones sectoriales son orientativas y/o informativas concretándose las mismas y su alcance en el momento de solicitar la actuación pertinente.

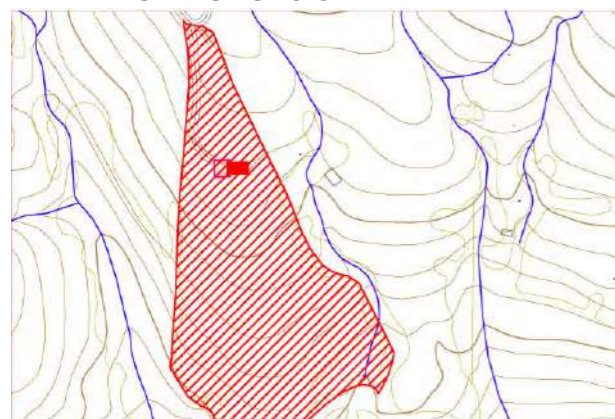
ACCESO RODADO Hormigón**CIERRA PARCELA** Sin Cierre**INFRAESTRUCTURAS** Estercolero, suministro eléctrico.**DATOS DESCRIPTIVOS DE LA EDIFICACIÓN****USO ORIGINAL** Agropecuario**USO ACTUAL** Agropecuario**SUP. CASTASTRAL EDIFICACIÓN** 39 m2**SUPERFICIE REAL** 109.81 m2**TIPOLOGÍA** Cabaña**Nº DE PLANTAS** PB+1**ESTADO CONSERVACIÓN** Deteriorado**ACCESO EDIFICACIÓN** Grava**VALOR DE CATALOGACIÓN** Etnográfico**AÑO DE CONSTRUCCIÓN/ CATASTRO** Desconocido**MATERIALES**Mampostería de piedra en fachada con sillarejo en esquinales.
Recercos de vanos con ladrillo y dintel de madera.
En cubierta teja árabe sobre madera.
Estructura de muros de carga perimetrales con entrevigado y pilares de madera en el interior.**ELEMENTOS MODIFICADOS**

Gatera reconstruida con ladrillos.

CARACTERÍSTICAS SINGULARES**OBSERVACIONES****ELEMENTOS INCLUIDOS**

Edificación incluida en catálogo en su totalidad.

ELEMENTOS EXCLUIDOS

**CATÁLOGO DE EDIFICACIONES DE SUELO RÚSTICO****AYUNTAMIENTO DE LIÉRGANES****FICHA NÚMERO****B-37****ELEMENTOS INCLUIDOS****DATOS GENERALES****AYUNTAMIENTO** LIERGANES**LOCALIDAD** Liérganes**BARRIO** Calgar**COORDENADAS UTM X** 440855**Y** 4800376**DOCUMENTACIÓN GRÁFICA****PLANO DE SITUACIÓN****ENTORNO****ALZADO 1****ALZADO 2****ALZADO 3****ALZADO 4****DATOS CATASTRALES PARCELA****LOCALIZACIÓN PARCELA** Los Prados**IDENT. CATASTRAL** 39037A501000070000EO**POLÍGONO** 501**PARCELA** 7**SUP. CATASTRAL** 22.336 m2**DATOS CATASTRALES EDIFICIO****LOCALIZACIÓN EDIFICIO** Los Prados**IDENT. CATASTRAL** 39037A501050310000EI**POLÍGONO** 501**PARCELA** 5031**SUP. CATASTRAL** 157 m2**DATOS DESCRIPTIVOS PARCELA****USO PARCELA** Agropecuario**PLANO** B**CLASIFICACIÓN** No urbanizable**CALIFICACIÓN** Parcela mínima 4.000**AFECCIONES SECTORIALES *** Presencia de arroyo en la parcela.

* Las afecciones sectoriales son orientativas y/o informativas concretándose las mismas y su alcance en el momento de solicitar la actuación pertinente.

ACCESO RODADO Grava**CIERRA PARCELA** Sin Cierre**INFRAESTRUCTURAS** Abastecimiento de agua, estercolero, suministro eléctrico.**DATOS DESCRIPTIVOS DE LA EDIFICACIÓN****USO ORIGINAL** Agropecuario**USO ACTUAL** Residencial**SUP. CATASTRAL EDIFICACIÓN** 157 m2**SUPERFICIE REAL** 200,83 m2**TIPOLOGÍA** Cabaña vividora**Nº DE PLANTAS** PB+1**ESTADO CONSERVACIÓN** Alterado**ACCESO EDIFICACIÓN** Grava**VALOR DE CATALOGACIÓN** Etnográfico**AÑO DE CONSTRUCCIÓN/ CATASTRO** Desconocido**MATERIALES**Mampostería de piedra en fachada con esquinales y recercos de sillarejo y ladrillo.
En cubierta: teja árabe sobre madera.
Estructura de muros de carga perimetrales de piedra con entrevigado y pilares de madera en el interior.**ELEMENTOS MODIFICADOS**

Apertura y ampliación de vanos.

CARACTERÍSTICAS SINGULARESCabaña de influencia pasiega con fachada de puertas contrapeadas y acceso a la planta primera mediante escalera de piedra de un tramo.
Acceso a pajar en gatera.
Espaladero en fachada trasera.**OBSERVACIONES****ELEMENTOS INCLUIDOS**

Edificación incluida en catálogo en su totalidad.

ELEMENTOS EXCLUIDOS



CATÁLOGO DE EDIFICACIONES DE SUELO RÚSTICO

AYUNTAMIENTO DE LIÉRGANES

FICHA NÚMERO

B-38

ELEMENTOS INCLUIDOS

DATOS GENERALES

AYUNTAMIENTO LIÉRGANES

LOCALIDAD Liérganes

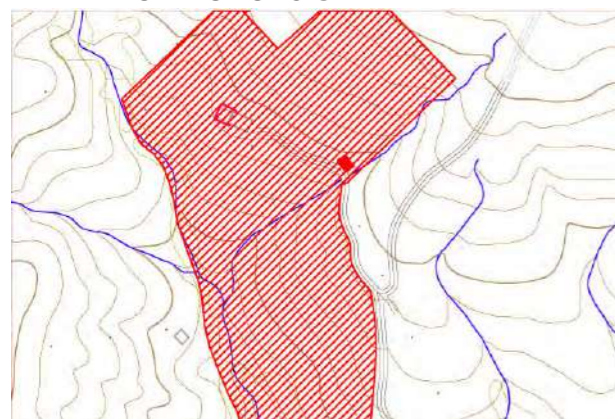
BARRIO Calgar

COORDENADAS UTM X 440799

Y 4800560

DOCUMENTACIÓN GRÁFICA

PLANO DE SITUACIÓN



ENTORNO



ALZADO 1



ALZADO 2



ALZADO 3



ALZADO 4



DATOS CATASTRALES PARCELA

LOCALIZACIÓN PARCELA	Los Prardos	IDENT. CATASTRAL	39037A501000050000EF
POLÍGONO	501	PARCELA	5
		SUP. CATASTRAL	43.780 m2

DATOS CATASTRALES EDIFICIO

LOCALIZACIÓN EDIFICIO	Los prados	IDENT. CATASTRAL	39037A501051500000EF
POLÍGONO	501	PARCELA	5150
		SUP. CATASTRAL	52 m2

DATOS DESCRIPTIVOS PARCELA

USO PARCELA	Agropecuario	PLANO	B
CLASIFICACIÓN	No urbanizable	CALIFICACIÓN	Parcela mínima 4.000

AFECCIONES SECTORIALES * Presencia de arroyo en la parcela.

* Las afecciones sectoriales son orientativas y/o informativas concretándose las mismas y su alcance en el momento de solicitar la actuación pertinente.

ACCESO RODADO	Grava
CIERRA PARCELA	Alambrada
INFRAESTRUCTURAS	Abastecimiento de agua, suministro eléctrico.

DATOS DESCRIPTIVOS DE LA EDIFICACIÓN

USO ORIGINAL	Agropecuario	USO ACTUAL	Agropecuario
SUP. CATASTRAL EDIFICACIÓN	52 m2	SUPERFICIE REAL	107.36 m2
TIPOLOGÍA	Cabaña	Nº DE PLANTAS	PB+1
ESTADO CONSERVACIÓN	Deteriorado	ACCESO EDIFICACIÓN	Grava
VALOR DE CATALOGACIÓN	Etnográfico	AÑO DE CONSTRUCCIÓN/ CATASTRO	Desconocido

MATERIALES

Mampostería de piedra en fachada con sillarejo en esquinales y en recercos de vanos originales. En cubierta teja árabe sobre madera. Estructura de muros de carga perimetrales de piedra con entrevigado y pilares de madera en el interior.

ELEMENTOS MODIFICADOS

CARACTERÍSTICAS SINGULARES

Cabaña de influencia pasiega con fachada de puertas contrapeadas y alero de un par de cabrios forasteros. Acceso a pajar mediante escalera de piedra, semi derruida.

OBSERVACIONES

ELEMENTOS INCLUIDOS

Edificación incluida en catálogo en su totalidad.

ELEMENTOS EXCLUIDOS



CATÁLOGO DE EDIFICACIONES DE SUELO RÚSTICO

AYUNTAMIENTO DE LIÉRGANES

FICHA NÚMERO

B-39

ELEMENTOS INCLUIDOS

DATOS GENERALES

AYUNTAMIENTO LIÉRGANES

LOCALIDAD Liérganes

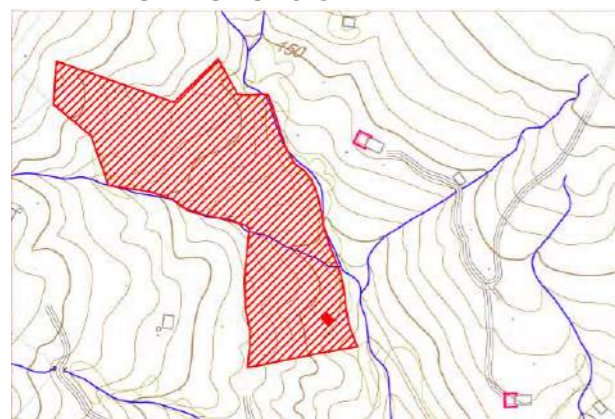
BARRIO Calgar

COORDENADAS UTM X 440688

Y 4800446

DOCUMENTACIÓN GRÁFICA

PLANO DE SITUACIÓN



ENTORNO



ALZADO 1



ALZADO 2



ALZADO 3



ALZADO 4



DATOS CATASTRALES PARCELA

LOCALIZACIÓN PARCELA Los Prados

IDENT. CATASTRAL 39037A502000180000ER

POLÍGONO 502

PARCELA 18

SUP. CATASTRAL 26.660 m2

DATOS CATASTRALES EDIFICIO

LOCALIZACIÓN EDIFICIO Los Prados

IDENT. CATASTRAL 39037A502050080000ES

POLÍGONO 502

PARCELA 5008

SUP. CATASTRAL 69 m2

DATOS DESCRIPTIVOS PARCELA

USO PARCELA Agropecuario

PLANO B

CLASIFICACIÓN No urbanizable

CALIFICACIÓN Parcela mínima 4.000

AFECCIONES SECTORIALES * Presencia de arroyo en la parcela.

* Las afecciones sectoriales son orientativas y/o informativas concretándose las mismas y su alcance en el momento de solicitar la actuación pertinente.

ACCESO RODADO Sin acceso

CIERRA PARCELA Alambrada

INFRAESTRUCTURAS Abastecimiento de agua, suministro eléctrico.

DATOS DESCRIPTIVOS DE LA EDIFICACIÓN

USO ORIGINAL Agropecuario

USO ACTUAL Agropecuario

SUP. CATASTRAL EDIFICACIÓN 69 m2

SUPERFICIE REAL 96.9 m2

TIPOLOGÍA Cabaña

Nº DE PLANTAS PB+1

ESTADO CONSERVACIÓN Deteriorado

ACCESO EDIFICACIÓN Pradera

VALOR DE CATALOGACIÓN Etnográfico

AÑO DE CONSTRUCCIÓN/ CATASTRO Desconocido

MATERIALES

Mampostería de piedra en fachada con sillarejo en esquinales y en recercos de vanos originales.
En cubierta teja árabe sobre madera.
Estructura de muros de carga de perimetrales de piedra con entrevigado y pilares de madera en el interior.

ELEMENTOS MODIFICADOS

Ampliación de vanos.

CARACTERÍSTICAS SINGULARES

Cabaña de influencia pasiega con fachada de puertas contrapeadas.

OBSERVACIONES

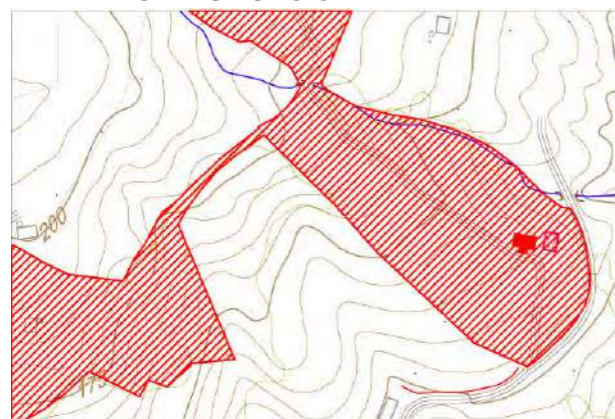
ELEMENTOS INCLUIDOS

Edificación incluida en catálogo en su totalidad.

ELEMENTOS EXCLUIDOS

**CATÁLOGO DE EDIFICACIONES DE SUELO RÚSTICO****AYUNTAMIENTO DE LIÉRGANES****FICHA NÚMERO****B-41****ELEMENTOS INCLUIDOS****DATOS GENERALES**

AYUNTAMIENTO LIÉRGANES	
LOCALIDAD Liérganes	BARRIO Calgar
COORDENADAS UTM X 440608	Y 4800293

DOCUMENTACIÓN GRÁFICA**PLANO DE SITUACIÓN****ENTORNO****ALZADO 1****ALZADO 2****ALZADO 3****ALZADO 4****DATOS CATASTRALES PARCELA**

LOCALIZACIÓN PARCELA Calgar	IDENT. CATASTRAL 39037A502000140000EF
POLÍGONO 502	PARCELA 14
SUP. CATASTRAL 61.311	m2

DATOS CATASTRALES EDIFICIO

LOCALIZACIÓN EDIFICIO Los Prados	IDENT. CATASTRAL 39037A502051500000EY
POLÍGONO 502	PARCELA 5150
SUP. CATASTRAL 167	m2

DATOS DESCRIPTIVOS PARCELA

USO PARCELA Agropecuario	PLANO B
CLASIFICACIÓN No urbanizable	CALIFICACIÓN Parcela mínima 4.000
AFECCIONES SECTORIALES * Presencia de arroyo en la parcela; Presencia de arroyo en la parcela;	
* Las afecciones sectoriales son orientativas y/o informativas concretándose las mismas y su alcance en el momento de solicitar la actuación pertinente.	
ACCESO RODADO Grava	
CIERRA PARCELA Alambrada	
INFRAESTRUCTURAS Abastecimiento de agua, suministro eléctrico.	

DATOS DESCRIPTIVOS DE LA EDIFICACIÓN

USO ORIGINAL Agropecuario	USO ACTUAL Agropecuario
SUP. CATASTRAL EDIFICACIÓN 167	SUPERFICIE REAL 229.94
m2	m2
TIPOLOGÍA Cabaña	Nº DE PLANTAS EB+1
ESTADO CONSERVACIÓN Alterado	ACCESO EDIFICACIÓN Tierra
VALOR DE CATALOGACIÓN Etnográfico	AÑO DE CONSTRUCCIÓN/ CATASTRO Desconocido

MATERIALES

Mampostería de piedra y revoco y pintura en fachada con sillarejo en esquinales y en recercos de vanos originales. En cubierta teja árabe sobre madera. Estructura de muros de carga perimetrales de piedra con entrevigado y pilares de madera en el interior.

ELEMENTOS MODIFICADOS

Escalera lateral de hormigón y ampliación del acceso a la planta primera. Volumen añadido de bloque en planta baja.

CARACTERÍSTICAS SINGULARES**OBSERVACIONES****ELEMENTOS INCLUIDOS**

Edificación principal excepto elementos excluidos.

ELEMENTOS EXCLUIDOS

Escalera de hormigón y volumen añadido en el acceso de la primera planta. Caseta de aperos.

**CATÁLOGO DE EDIFICACIONES DE SUELO RÚSTICO****AYUNTAMIENTO DE LIÉRGANES****FICHA NÚMERO****B-42****ELEMENTOS INCLUIDOS****DATOS GENERALES****AYUNTAMIENTO** LIERGANES**LOCALIDAD** Liérganes**BARRIO** La Patana**COORDENADAS UTM X** 440276**Y** 4800240**DOCUMENTACIÓN GRÁFICA****PLANO DE SITUACIÓN****ENTORNO****ALZADO 1****ALZADO 2****ALZADO 3****ALZADO 4****DATOS CATASTRALES PARCELA****LOCALIZACIÓN PARCELA** Los Prados**IDENT. CATASTRAL** 39037A502051510000EG**POLÍGONO** 502**PARCELA** 5151**SUP. CATASTRAL** 100 m2**DATOS CATASTRALES EDIFICIO****LOCALIZACIÓN EDIFICIO** Los Prados**IDENT. CATASTRAL** 39037A502051510000EG**POLÍGONO** 502**PARCELA** 5151**SUP. CATASTRAL** m2**DATOS DESCRIPTIVOS PARCELA****USO PARCELA** Agropecuario**PLANO** B**CLASIFICACIÓN** No urbanizable**CALIFICACIÓN** Parcela mínima 4.000**AFECCIONES SECTORIALES *** Presencia de arroyo en la parcela.

* Las afecciones sectoriales son orientativas y/o informativas concretándose las mismas y su alcance en el momento de solicitar la actuación pertinente.

ACCESO RODADO Tierra**CIERRA PARCELA** Alambrada**INFRAESTRUCTURAS** Abastecimiento de agua, aljibe.**DATOS DESCRIPTIVOS DE LA EDIFICACIÓN****USO ORIGINAL** Ganadero**USO ACTUAL** Ganadero**SUP. CATASTRAL EDIFICACIÓN** m2**SUPERFICIE REAL** 132 m2**TIPOLOGÍA** Cabaña**Nº DE PLANTAS** PB+1**ESTADO CONSERVACIÓN** Conservado**ACCESO EDIFICACIÓN** Prado**VALOR DE CATALOGACIÓN** Etnográfico**AÑO DE CONSTRUCCIÓN/ CATASTRO** Desconocido**MATERIALES**En fachada, bloques revocados.
En cubierta, teja mixta sobre madera.
En estructura, muros de carga perimetrales de bloques y madera.**ELEMENTOS MODIFICADOS****CARACTERÍSTICAS SINGULARES****OBSERVACIONES****ELEMENTOS INCLUIDOS**

Edificación principal excepto elementos excluidos.

ELEMENTOS EXCLUIDOS

Volumen anexo de cemento.



CATÁLOGO DE EDIFICACIONES DE SUELO RÚSTICO

AYUNTAMIENTO DE LIÉRGANES

FICHA NÚMERO

B-43

ELEMENTOS INCLUIDOS

DATOS GENERALES

AYUNTAMIENTO LIÉRGANES

LOCALIDAD Liérganes

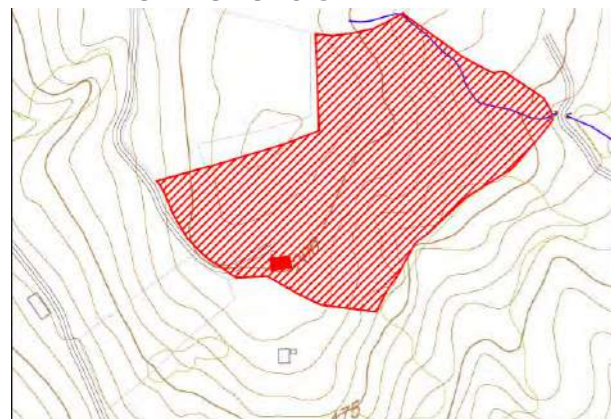
BARRIO Mazas

COORDENADAS UTM X 440269

Y 4800302

DOCUMENTACIÓN GRÁFICA

PLANO DE SITUACIÓN



ENTORNO



ALZADO 1



ALZADO 2



ALZADO 3



ALZADO 4



DATOS CATASTRALES PARCELA

LOCALIZACIÓN PARCELA Los Prados

IDENT. CATASTRAL 39037A502000250000EJ

POLÍGONO 502

PARCELA 25

SUP. CATASTRAL 28.420 m2

DATOS CATASTRALES EDIFICIO

LOCALIZACIÓN EDIFICIO Los Prados

IDENT. CATASTRAL 39037A502050250000EL

POLÍGONO 502

PARCELA 5025

SUP. CATASTRAL 92 m2

DATOS DESCRIPTIVOS PARCELA

USO PARCELA Agropecuario

PLANO B

CLASIFICACIÓN No urbanizable

CALIFICACIÓN Parcela mínima 4.000

AFECCIONES SECTORIALES * Presencia de arroyo en la parcela.

* Las afecciones sectoriales son orientativas y/o informativas concretándose las mismas y su alcance en el momento de solicitar la actuación pertinente.

ACCESO RODADO Tierra

CIERRA PARCELA Alambrada

INFRAESTRUCTURAS Abastecimiento de agua (aljibe), suministro eléctrico.

DATOS DESCRIPTIVOS DE LA EDIFICACIÓN

USO ORIGINAL Agropecuario

USO ACTUAL Agropecuario

SUP. CATASTRAL EDIFICACIÓN 92 m2

SUPERFICIE REAL 197.6 m2

TIPOLOGÍA Cabaña

Nº DE PLANTAS PB+1

ESTADO CONSERVACIÓN Conservado

ACCESO EDIFICACIÓN Tierra

VALOR DE CATALOGACIÓN Etnográfico

AÑO DE CONSTRUCCIÓN/ CATASTRO Desconocido

MATERIALES

Mampostería de piedra en fachada con sillarejo es esquinales y recercos de vanos. Revoco en fachada trasera. En cubierta teja arabe sobre madera. Estructura de muros de carga perimetrales de piedra con entrevigado y pilares de madera en el interior.

ELEMENTOS MODIFICADOS

CARACTERÍSTICAS SINGULARES

Cabaña de influencia pasiega con acceso a pajar mediante escaleras de piedra de un tramo.

OBSERVACIONES

ELEMENTOS INCLUIDOS

Edificación principal excepto elementos excluidos.

ELEMENTOS EXCLUIDOS

Silo.

**CATÁLOGO DE EDIFICACIONES DE SUELO RÚSTICO****AYUNTAMIENTO DE LIÉRGANES****FICHA NÚMERO****B-44****ELEMENTOS INCLUIDOS****DATOS GENERALES**

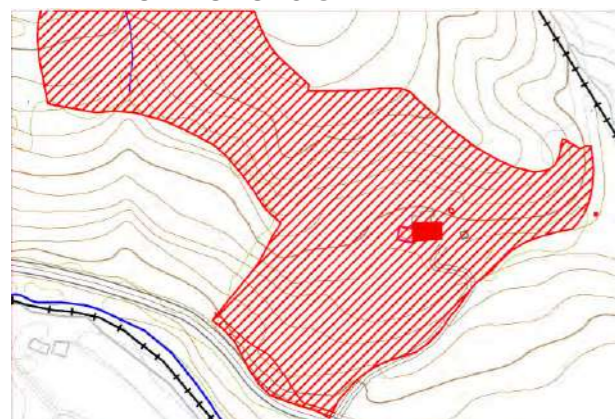
AYUNTAMIENTO LIERGANES

LOCALIDAD Liérganes

BARRIO Los Prados

COORDENADAS UTM X 441373

Y 4800218

DOCUMENTACIÓN GRÁFICA**PLANO DE SITUACIÓN****ENTORNO****ALZADO 1****ALZADO 2****ALZADO 3****ALZADO 4****DATOS CATASTRALES PARCELA**

LOCALIZACIÓN PARCELA	Los Prados	IDENT. CATASTRAL	39037A501000290000EG
POLÍGONO	501	PARCELA	29
		SUP. CATASTRAL	61.590 m2

DATOS CATASTRALES EDIFICIO

LOCALIZACIÓN EDIFICIO	DS Liérganes-	IDENT. CATASTRAL	000202100VN39H0001IO
POLÍGONO		PARCELA	48
		SUP. CATASTRAL	48 m2

DATOS DESCRIPTIVOS PARCELA

USO PARCELA	Agropecuario	PLANO	B
CLASIFICACIÓN	No urbanizable	CALIFICACIÓN	Parcela mínima 4.000

AFECCIONES SECTORIALES *

* Las afecciones sectoriales son orientativas y/o informativas concretándose las mismas y su alcance en el momento de solicitar la actuación pertinente.

ACCESO RODADO	Asfalto
CIERRA PARCELA	Sin Cierre
INFRAESTRUCTURAS	Abastecimiento de agua, estercolero, suministro eléctrico.

DATOS DESCRIPTIVOS DE LA EDIFICACIÓN

USO ORIGINAL	Residencial y Ganadero	USO ACTUAL	Residencial y ganadero
SUP. CATASTRAL EDIFICACIÓN	48 m2	SUPERFICIE REAL	238,86 m2
TIPOLOGÍA	Cabaña Vividora	Nº DE PLANTAS	PB+1PB+1+ bajo cub
ESTADO CONSERVACIÓN	Deteriorado	ACCESO EDIFICACIÓN	Tierra
VALOR DE CATALOGACIÓN	Etnográfico	AÑO DE CONSTRUCCIÓN/ CATASTRO	1920

MATERIALES

Revoco y pintura en fachada principal y mampostería de piedra en el resto. Sillarejo en esquinales y en recercos de vanos originales.
En cubierta teja árabe sobre madera.
Estructura de muros de carga perimetrales de piedra con entrevigado y pilares de madera en el interior.

ELEMENTOS MODIFICADOS

Refuerzo de alzado trasero con elementos de hormigón armado.
Escalera de acceso a planta primera de ladrillo parcialmente derruida.
Añadido de bloques bajo solana.
Ampliación y apertura de vanos.

CARACTERÍSTICAS SINGULARES

Casa con solana corrida en la fachada.
Espaladero en fachada trasera.

OBSERVACIONES**ELEMENTOS INCLUIDOS**

Edificación principal excepto elementos excluidos.

ELEMENTOS EXCLUIDOS

Añadido de bloques bajo solana, almacén adosado a muro lateral, depósito.



CATÁLOGO DE EDIFICACIONES DE SUELO RÚSTICO

AYUNTAMIENTO DE LIÉRGANES

FICHA NÚMERO

B-45

ELEMENTOS INCLUIDOS

DATOS GENERALES

AYUNTAMIENTO LIÉRGANES

LOCALIDAD Liérganes

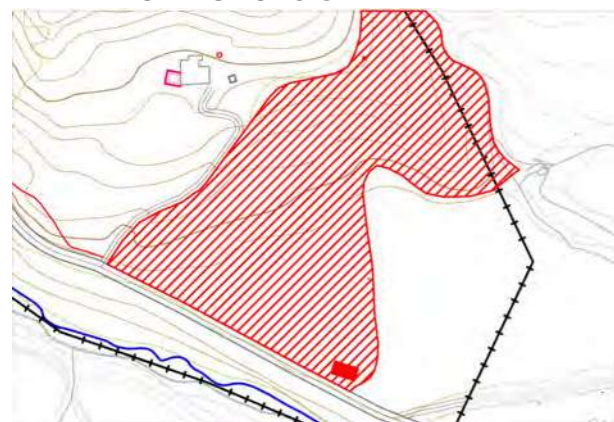
BARRIO Los Prados

COORDENADAS UTM X 441474

Y 4800019

DOCUMENTACIÓN GRÁFICA

PLANO DE SITUACIÓN



ENTORNO



ALZADO 1



ALZADO 2



ALZADO 3



ALZADO 4



DATOS CATASTRALES PARCELA

LOCALIZACIÓN PARCELA Sierra Hermosa,

IDENT. CATASTRAL 39034A001000730000UM

POLÍGONO 1

PARCELA 73

SUP. CATASTRAL 32.683 m2

DATOS CATASTRALES EDIFICIO

LOCALIZACIÓN EDIFICIO

IDENT. CATASTRAL No hay datos catastrales

POLÍGONO

PARCELA

SUP. CATASTRAL

m2

DATOS DESCRIPTIVOS PARCELA

USO PARCELA Agropecuario

PLANO B

CLASIFICACIÓN No urbanizable

CALIFICACIÓN Parcela mínima 4.000

AFECCIONES SECTORIALES * En zona de protección de carretera CA-162, poste eléctrico, tendido eléctrico.

* Las afecciones sectoriales son orientativas y/o informativas concretándose las mismas y su alcance en el momento de solicitar la actuación pertinente.

ACCESO RODADO Asfalto

CIERRA PARCELA Alambrada

INFRAESTRUCTURAS Suministro eléctrico.

DATOS DESCRIPTIVOS DE LA EDIFICACIÓN

USO ORIGINAL Agropecuario

USO ACTUAL Agropecuario

SUP. CATASTRAL EDIFICACIÓN m2

SUPERFICIE REAL 224,1 m2

TIPOLOGÍA Cabaña

Nº DE PLANTAS PB+1

ESTADO CONSERVACIÓN Conservado

ACCESO EDIFICACIÓN Asfalto

VALOR DE CATALOGACIÓN Etnográfico

AÑO DE CONSTRUCCIÓN/ CATASTRO Desconocido

MATERIALES

En fachada, mampostería de piedra con sillarejo en los esquinales y en recercos de vanos.
En cubierta, teja árabe sobre madera.
En estructura, muros de carga perimetrales de piedra con entrevigado y pilares de madera en el interior.

ELEMENTOS MODIFICADOS

CARACTERÍSTICAS SINGULARES

Escalera de piedra en la fachada principal con pasamanos metálico.

OBSERVACIONES

ELEMENTOS INCLUIDOS

Edificación incluida en catálogo en su totalidad.

ELEMENTOS EXCLUIDOS



CATÁLOGO DE EDIFICACIONES DE SUELO RÚSTICO

AYUNTAMIENTO DE LIÉRGANES

FICHA NÚMERO

B-47

ELEMENTOS INCLUIDOS

DATOS GENERALES

AYUNTAMIENTO Liérganes

LOCALIDAD Pámanes

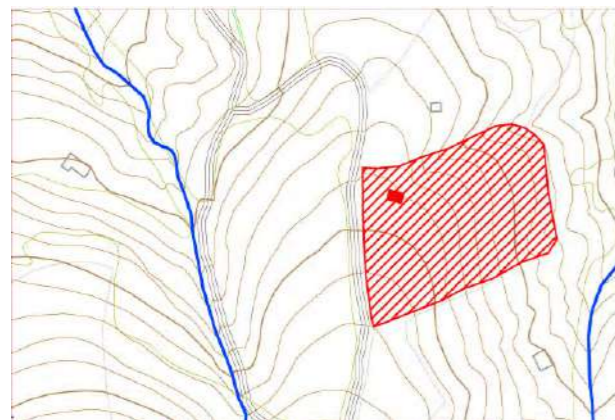
BARRIO Bucarrero

COORDENADAS UTM X 438260

Y 4800071

DOCUMENTACIÓN GRÁFICA

PLANO DE SITUACIÓN



ENTORNO



ALZADO 1



ALZADO 2



ALZADO 3



ALZADO 4



DATOS CATASTRALES PARCELA

LOCALIZACIÓN PARCELA Rosendera

IDENT. CATASTRAL 39037A615000070000SD

POLÍGONO 615

PARCELA 7

SUP. CATASTRAL 12.383 m2

DATOS CATASTRALES EDIFICIO

LOCALIZACIÓN EDIFICIO Rosendera

IDENT. CATASTRAL 39037A615051920000SS

POLÍGONO 615

PARCELA 5192

SUP. CATASTRAL 53 m2

DATOS DESCRIPTIVOS PARCELA

USO PARCELA Agropecuario

PLANO B

CLASIFICACIÓN No urbanizable

CALIFICACIÓN Parcela mínima 4.000

AFECCIONES SECTORIALES *

* Las afecciones sectoriales son orientativas y/o informativas concretándose las mismas y su alcance en el momento de solicitar la actuación pertinente.

ACCESO RODADO Grava

CIERRA PARCELA Alambrada

INFRAESTRUCTURAS Abastecimiento de agua, manantial.

DATOS DESCRIPTIVOS DE LA EDIFICACIÓN

USO ORIGINAL Agropecuario

USO ACTUAL Agropecuario

SUP. CASTASTRAL EDIFICACIÓN 53 m2

SUPERFICIE REAL 119,36 m2

TIPOLOGÍA Cabaña

Nº DE PLANTAS PB+1

ESTADO CONSERVACIÓN Conservado

ACCESO EDIFICACIÓN Grava

VALOR DE CATALOGACIÓN Etnográfico

AÑO DE CONSTRUCCIÓN/ CATASTRO Desconocido

MATERIALES

Mampostería de piedra en fachada con sillarejo es esquinales y en recercos de vanos.

En cubierta teja árabe sobre madera.

Estructura de muros de carga perimetrales de piedra, con contrafuertes en fachada trasera. Entrevigado y pilares de madera en el interior.

ELEMENTOS MODIFICADOS

CARACTERÍSTICAS SINGULARES

OBSERVACIONES

ELEMENTOS INCLUIDOS

Edificación incluida en catálogo en su totalidad.

ELEMENTOS EXCLUIDOS

**CATÁLOGO DE EDIFICACIONES DE SUELO RÚSTICO****AYUNTAMIENTO DE LIÉRGANES****FICHA NÚMERO****B-48****ELEMENTOS INCLUIDOS****DATOS GENERALES**

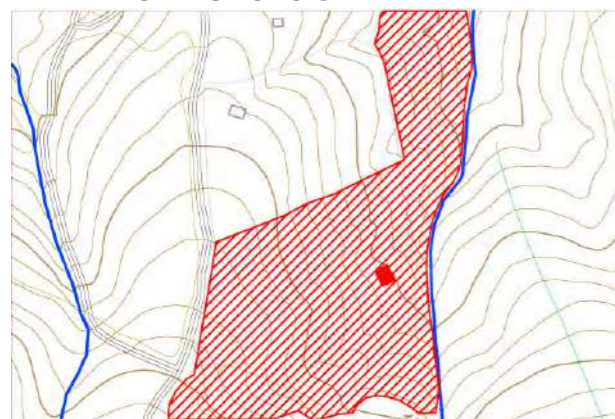
AYUNTAMIENTO LIÉRGANES

LOCALIDAD Pámanes

BARRIO Bucarrero

COORDENADAS UTM X 438360

Y 4799961

DOCUMENTACIÓN GRÁFICA**PLANO DE SITUACIÓN****ENTORNO****ALZADO 1****ALZADO 2****ALZADO 3****ALZADO 4****DATOS CATASTRALES PARCELA**

LOCALIZACIÓN PARCELA Rosendera

IDENT. CATASTRAL 39037A615000060000SR

POLÍGONO 615

PARCELA 6

SUP. CATASTRAL 30.793 m2

DATOS CATASTRALES EDIFICIO

LOCALIZACIÓN EDIFICIO Rosendera

IDENT. CATASTRAL 39037A615051920000SS

POLÍGONO 615

PARCELA 5192

SUP. CATASTRAL 53 m2

DATOS DESCRIPTIVOS PARCELA

USO PARCELA Agropecuario

PLANO B

CLASIFICACIÓN No urbanizable

CALIFICACIÓN Parcela mínima 4.000

AFECCIONES SECTORIALES *

* Las afecciones sectoriales son orientativas y/o informativas concretándose las mismas y su alcance en el momento de solicitar la actuación pertinente.

ACCESO RODADO Grava

CIERRA PARCELA Alambrada

INFRAESTRUCTURAS Abastecimiento de agua, suministro eléctrico.

DATOS DESCRIPTIVOS DE LA EDIFICACIÓN

USO ORIGINAL Agropecuario y residencial

USO ACTUAL Agropecuario

SUP. CATASTRAL EDIFICACIÓN 53 m2

SUPERFICIE REAL 188,23 m2

TIPOLOGÍA Cabaña Vividora

Nº DE PLANTAS PB+1

ESTADO CONSERVACIÓN Abandonado

ACCESO EDIFICACIÓN Pradera

VALOR DE CATALOGACIÓN Etnográfico

AÑO DE CONSTRUCCIÓN/ CATASTRO Desconocido

MATERIALES

Mampostería de piedra en fachadas con sillarejo en esquinales y recercos de vanos.

En cubierta teja árabe y madera, parcialmente derruida. Estructura de muros de carga perimetrales de piedra con entrevigado y pilares de madera en el interior.

ELEMENTOS MODIFICADOS**CARACTERÍSTICAS SINGULARES****OBSERVACIONES****ELEMENTOS INCLUIDOS**

Edificación incluida en catálogo en su totalidad.

ELEMENTOS EXCLUIDOS



CATÁLOGO DE EDIFICACIONES DE SUELO RÚSTICO

AYUNTAMIENTO DE LIÉRGANES

FICHA NÚMERO

B-49

ELEMENTOS INCLUIDOS

DATOS GENERALES

AYUNTAMIENTO LIÉRGANES

LOCALIDAD Liérganes

BARRIO Cotornado

COORDENADAS UTM X 438395

Y 4799636

DOCUMENTACIÓN GRÁFICA

PLANO DE SITUACIÓN



ENTORNO



ALZADO 1



ALZADO 2



ALZADO 3



ALZADO 4



DATOS CATASTRALES PARCELA

LOCALIZACIÓN PARCELA Sotorrio IDENT. CATASTRAL 39037A507000020000E1

POLÍGONO 507 PARCELA 2 SUP. CATASTRAL 79.520 m2

DATOS CATASTRALES EDIFICIO

LOCALIZACIÓN EDIFICIO Sotorrio IDENT. CATASTRAL 39037A507051010000ET

POLÍGONO 507 PARCELA 5101 SUP. CATASTRAL 135 m2

DATOS DESCRIPTIVOS PARCELA

USO PARCELA Agropecuario PLANO B

CLASIFICACIÓN No urbanizable CALIFICACIÓN Parcela mínima 4.000

AFECCIONES SECTORIALES * Presencia de arroyo en la parcela.

* Las afecciones sectoriales son orientativas y/o informativas concretándose las mismas y su alcance en el momento de solicitar la actuación pertinente.

ACCESO RODADO Grava

CIERRA PARCELA Alambrada

INFRAESTRUCTURAS Abastecimiento de agua, estercolero, suministro eléctrico.

DATOS DESCRIPTIVOS DE LA EDIFICACIÓN

USO ORIGINAL Agropecuario USO ACTUAL Agropecuario

SUP. CATASTRAL EDIFICACIÓN 135 m2 SUPERFICIE REAL 200,83 m2

TIPOLOGÍA Cabaña Nº DE PLANTAS PB+1

ESTADO CONSERVACIÓN Alterado ACCESO EDIFICACIÓN Grava

VALOR DE CATALOGACIÓN Etnográfico AÑO DE CONSTRUCCIÓN/ CATASTRO Desconocido

MATERIALES

Mampostería de piedra en fachada con sillarejo en esquinales y recercos de vanos originales.
En cubierta teja árabe sobre tablero prefabricado.
Estructura de muros de carga perimetrales de piedra con entrevigados y pilares de madera en el interior.

ELEMENTOS MODIFICADOS

Añadido en fachada principal de bloque.

CARACTERÍSTICAS SINGULARES

OBSERVACIONES

ELEMENTOS INCLUIDOS

Edificación principal excepto elementos excluidos.

ELEMENTOS EXCLUIDOS

Caseta de aperos añadida en fachada principal.



CATÁLOGO DE EDIFICACIONES DE SUELO RÚSTICO

AYUNTAMIENTO DE LIÉRGANES

FICHA NÚMERO

B-50

ELEMENTOS INCLUIDOS

DATOS GENERALES

AYUNTAMIENTO LIÉRGANES

LOCALIDAD Liérganes

BARRIO La Cuesta

COORDENADAS UTM X 439482

Y 4799455

DOCUMENTACIÓN GRÁFICA

PLANO DE SITUACIÓN




ENTORNO



ALZADO 1



ALZADO 2



ALZADO 3



ALZADO 4



DATOS CATASTRALES PARCELA

LOCALIZACIÓN PARCELA	La Cuesta	IDENT. CATASTRAL	39037A508000130000EE
POLÍGONO	508	PARCELA	13
SUP. CATASTRAL	12.430	m2	

DATOS CATASTRALES EDIFICIO

LOCALIZACIÓN EDIFICIO	IDENT. CATASTRAL	No hay datos catastrales
POLÍGONO	PARCELA	SUP. CATASTRAL
		m2

DATOS DESCRIPTIVOS PARCELA

USO PARCELA	Agropecuario	PLANO	B
CLASIFICACIÓN	No urbanizable de protección específica	CALIFICACIÓN	Protección de la agricultura
AFECCIONES SECTORIALES * Presencia de arroyo en la parcela.			

* Las afecciones sectoriales son orientativas y/o informativas concretándose las mismas y su alcance en el momento de solicitar la actuación pertinente.

ACCESO RODADO	Asfalto
CIERRA PARCELA	Sin Cierre
INFRAESTRUCTURAS	Abastecimiento de agua, saneamiento, suministro eléctrico, red de telefonía.

DATOS DESCRIPTIVOS DE LA EDIFICACIÓN

USO ORIGINAL	Residencial	USO ACTUAL	Residencial
SUP. CASTASTRAL EDIFICACIÓN	m2	SUPERFICIE REAL	220,18 m2
TIPOLOGÍA	Vivienda adosada	Nº DE PLANTAS	PB+1+ bajo cub
ESTADO CONSERVACIÓN	Alterado	ACCESO EDIFICACIÓN	Asfalto
VALOR DE CATALOGACIÓN	Etnográfico	AÑO DE CONSTRUCCIÓN/ CATASTRO	Desconocido

MATERIALES

Mampostería de piedra en fachada con sillarejo en esquinales y en recercos de vanos originales. Ladrillo en la zona de la solana. En cubierta, teja mixta sobre madera. En estructura de muros de carga perimetrales con entrevigado y pilares de madera en el interior.

ELEMENTOS MODIFICADOS

Porche añadido en fachada lateral. Estabulación de bloques anexa. Apertura de vanos con recercos de revoco y pintura.

CARACTERÍSTICAS SINGULARES

Casa con solana corrida en fachada.

OBSERVACIONES

ELEMENTOS INCLUIDOS

Edificación principal excepto elementos excluidos.

ELEMENTOS EXCLUIDOS

Porche, estabulación de bloques anexa.



CATÁLOGO DE EDIFICACIONES DE SUELO RÚSTICO

AYUNTAMIENTO DE LIÉRGANES

FICHA NÚMERO

B-51

ELEMENTOS INCLUIDOS

DATOS GENERALES

AYUNTAMIENTO LIÉRGANES

LOCALIDAD Liérganes

BARRIO Cotornado

COORDENADAS UTM X 439472

Y 4799452

DOCUMENTACIÓN GRÁFICA

PLANO DE SITUACIÓN



ENTORNO



ALZADO 1



ALZADO 2



ALZADO 3



ALZADO 4

DATOS CATASTRALES PARCELA

LOCALIZACIÓN PARCELA La cuesta IDENT. CATASTRAL 39037A508000130000EE

POLÍGONO 508 PARCELA 13 SUP. CATASTRAL 12.430 m2

DATOS CATASTRALES EDIFICIO

LOCALIZACIÓN EDIFICIO IDENT. CATASTRAL No hay datos catastrales

POLÍGONO PARCELA SUP. CATASTRAL m2

DATOS DESCRIPTIVOS PARCELA

USO PARCELA Residencial y agropecuario PLANO B

CLASIFICACIÓN No urbanizable de protección específica CALIFICACIÓN Protección de la agricultura

AFECCIONES SECTORIALES * Presencia de arroyo en la parcela.

* Las afecciones sectoriales son orientativas y/o informativas concretándose las mismas y su alcance en el momento de solicitar la actuación pertinente.

ACCESO RODADO Asfalto

CIERRA PARCELA Bloque

INFRAESTRUCTURAS

DATOS DESCRIPTIVOS DE LA EDIFICACIÓN

USO ORIGINAL	Agropecuario	USO ACTUAL	Agropecuario
SUP. CATASTRAL EDIFICACIÓN	m2	SUPERFICIE REAL	197.6 m2
TIPOLOGÍA	Cabaña	Nº DE PLANTAS	PB+1
ESTADO CONSERVACIÓN	Alterado	ACCESO EDIFICACIÓN	Asfalto
VALOR DE CATALOGACIÓN	Etnográfico	AÑO DE CONSTRUCCIÓN/ CATASTRO	Desconocido

MATERIALES

Mampostería de piedra en fachada con sillarejo en esquinales y recercos de vanos.

ELEMENTOS MODIFICADOS

Ampliación y apertura de vanos. Adosado a estabulación de bloques

CARACTERÍSTICAS SINGULARES

OBSERVACIONES

ELEMENTOS INCLUIDOS

Edificación principal excepto elementos excluidos.

ELEMENTOS EXCLUIDOS

Estabulación de bloques adosada.



CATÁLOGO DE EDIFICACIONES DE SUELO RÚSTICO

AYUNTAMIENTO DE LIÉRGANES

FICHA NÚMERO

B-52

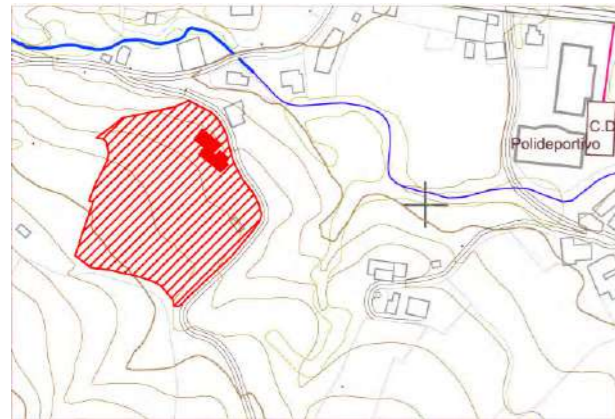
ELEMENTOS INCLUIDOS

DATOS GENERALES

AYUNTAMIENTO LIERGANES	
LOCALIDAD Liérganes	BARRIO La Iglesia
COORDENADAS UTM X 439352	Y 4799542

DOCUMENTACIÓN GRÁFICA

PLANO DE SITUACIÓN



ENTORNO



ALZADO 1



ALZADO 2



ALZADO 3



ALZADO 4



DATOS CATASTRALES PARCELA

LOCALIZACIÓN PARCELA La Cuesta	IDENT. CATASTRAL 39037A508000240000EY
POLÍGONO 508	PARCELA 24
SUP. CATASTRAL 10.390	m2

DATOS CATASTRALES EDIFICIO

LOCALIZACIÓN EDIFICIO Ds Liérganes-	IDENT. CATASTRAL 000202600VN39H0001UO
POLÍGONO	PARCELA
SUP. CATASTRAL 233	m2

DATOS DESCRIPTIVOS PARCELA

USO PARCELA Residencial	PLANO B
CLASIFICACIÓN No urbanizable	CALIFICACIÓN Parcela mínima 4.000
AFECCIONES SECTORIALES *	
* Las afecciones sectoriales son orientativas y/o informativas concretándose las mismas y su alcance en el momento de solicitar la actuación pertinente.	
ACCESO RODADO Asfalto	
CIERRA PARCELA Murete de piedra	
INFRAESTRUCTURAS Abastecimiento de agua, saneamiento, suministro eléctrico, red de telefonía, recogida de RSU.	

DATOS DESCRIPTIVOS DE LA EDIFICACIÓN

USO ORIGINAL Residencial	USO ACTUAL Residencial
SUP. CATASTRAL EDIFICACIÓN 233	SUPERFICIE REAL 233,33
m2	m2
TIPOLOGÍA Vivienda aislada	Nº DE PLANTAS PB+1+ bajo cub
ESTADO CONSERVACIÓN Alterado	ACCESO EDIFICACIÓN Enlosado de
VALOR DE CATALOGACIÓN Etnográfico	AÑO DE CONSTRUCCIÓN/ CATASTRO 1935
MATERIALES Revoco y pintura en fachada con sillarejo en esquinales y en recercos de vanos originales. En cubierta teja mixta sobre estructura de madera.	ELEMENTOS MODIFICADOS Añadido de galería en fachada lateral. Volumen anexo de teja mixta, acabado en revoco y pintura, con zócalo de aplacado de piedra. Apertura de vanos con recercos de revoco y pintura. Acceso al edificio a través de losa sobre cemento.
CARACTERÍSTICAS SINGULARES Casa con solana corrida y buhardillón en fachada. Se trata de una vivienda típica tradicional del entorno rural de Cantabria, en la que se han introducido materiales nuevos, sin mantener la originalidad en cuanto a dimensiones y estructura.	OBSERVACIONES
ELEMENTOS INCLUIDOS Edificación principal excepto elementos excluidos.	ELEMENTOS EXCLUIDOS Añadido de galería en fachada lateral, volumen anexo de teja mixta.



CATÁLOGO DE EDIFICACIONES DE SUELO RÚSTICO

AYUNTAMIENTO DE LIÉRGANES

FICHA NÚMERO

B-53

ELEMENTOS INCLUIDOS

DATOS GENERALES

AYUNTAMIENTO LIÉRGANES

LOCALIDAD Liérganes

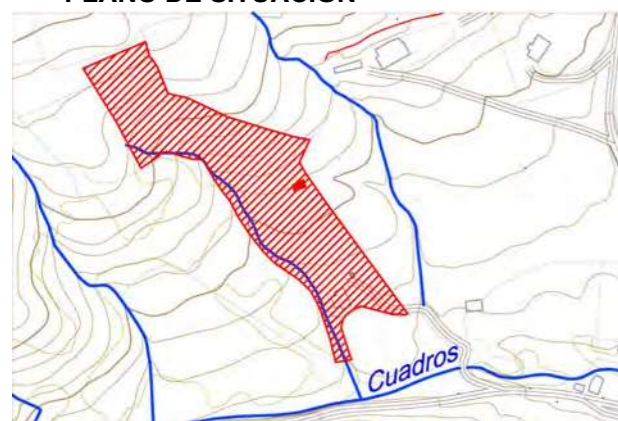
BARRIO La Iglesia

COORDENADAS UTM X 439125

Y 4799658

DOCUMENTACIÓN GRÁFICA

PLANO DE SITUACIÓN



ENTORNO



ALZADO 1



ALZADO 2



ALZADO 3



ALZADO 4



DATOS CATASTRALES PARCELA

LOCALIZACIÓN PARCELA Cotornado IDENT. CATASTRAL 39037A555000160000ER

POLÍGONO 555 PARCELA 16 SUP. CATASTRAL 12.450 m2

DATOS CATASTRALES EDIFICIO

LOCALIZACIÓN EDIFICIO Monte Prado IDENT. CATASTRAL 39037A555050630000EK

POLÍGONO 555 PARCELA 5063 SUP. CATASTRAL 125 m2

DATOS DESCRIPTIVOS PARCELA

USO PARCELA Residencial PLANO B

CLASIFICACIÓN No urbanizable CALIFICACIÓN Parcela mínima 4.000

AFECCIONES SECTORIALES * Poste eléctrico, tendido eléctrico, presencia de arroyo en la parcela.

* Las afecciones sectoriales son orientativas y/o informativas concretándose las mismas y su alcance en el momento de solicitar la actuación pertinente.

ACCESO RODADO Asfalto

CIERRA PARCELA Alambrada

INFRAESTRUCTURAS Abastecimiento de agua, saneamiento, suministro eléctrico.

DATOS DESCRIPTIVOS DE LA EDIFICACIÓN

USO ORIGINAL Ganadero USO ACTUAL Ganadero

SUP. CASTASTRAL EDIFICACIÓN 125 m2 SUPERFICIE REAL 89.6 m2

TIPOLOGÍA Vivienda Aislada Nº DE PLANTAS PB+1

ESTADO CONSERVACIÓN Conservado ACCESO EDIFICACIÓN Grava

VALOR DE CATALOGACIÓN Etnográfico AÑO DE CONSTRUCCIÓN/ CATASTRO Desconocido

MATERIALES

En fachada, bloques revocados.
En cubierta, teja árabe sobre madera.
En estructura, muros de carga perimetrales de bloques con entrevigado y pilares de madera en el interior.

ELEMENTOS MODIFICADOS

CARACTERÍSTICAS SINGULARES

OBSERVACIONES

ELEMENTOS INCLUIDOS

Edificación principal excepto elementos excluidos.

ELEMENTOS EXCLUIDOS

Porche.



CATÁLOGO DE EDIFICACIONES DE SUELO RÚSTICO

AYUNTAMIENTO DE LIÉRGANES

FICHA NÚMERO

B-54

ELEMENTOS INCLUIDOS

DATOS GENERALES

AYUNTAMIENTO LIÉRGANES

LOCALIDAD Liérganes

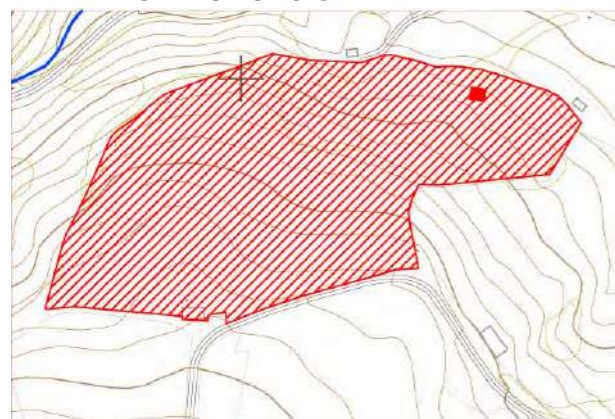
BARRIO La Iglesia

COORDENADAS UTM X 439160

Y 4799489

DOCUMENTACIÓN GRÁFICA

PLANO DE SITUACIÓN



ENTORNO



ALZADO 1



ALZADO 2



ALZADO 3



ALZADO 4



DATOS CATASTRALES PARCELA

LOCALIZACIÓN PARCELA La Cuesta IDENT. CATASTRAL 39037A508000220000EA

POLÍGONO 508 PARCELA 22 SUP. CATASTRAL 40.180 m2

DATOS CATASTRALES EDIFICIO

LOCALIZACIÓN EDIFICIO La Cuesta IDENT. CATASTRAL 39037A508050270000ES

POLÍGONO 508 PARCELA 5027 SUP. CATASTRAL 53 m2

DATOS DESCRIPTIVOS PARCELA

USO PARCELA Agropecuario PLANO B

CLASIFICACIÓN No urbanizable CALIFICACIÓN Parcela mínima 4.000

AFECCIONES SECTORIALES * Tendido eléctrico media tensión.

* Las afecciones sectoriales son orientativas y/o informativas concretándose las mismas y su alcance en el momento de solicitar la actuación pertinente.

ACCESO RODADO Grava

CIERRA PARCELA Piedra

INFRAESTRUCTURAS Abastecimiento de agua, saneamiento, suministro eléctrico.

DATOS DESCRIPTIVOS DE LA EDIFICACIÓN

USO ORIGINAL Agropecuario USO ACTUAL Agropecuario

SUP. CASTASTRAL EDIFICACIÓN 53 m2 SUPERFICIE REAL 135,72 m2

TIPOLOGÍA Cabaña Nº DE PLANTAS PB+1

ESTADO CONSERVACIÓN Deteriorado ACCESO EDIFICACIÓN Tierra

VALOR DE CATALOGACIÓN Etnográfico AÑO DE CONSTRUCCIÓN/ CATASTRO Desconocido

MATERIALES

Mampostería de piedra en fachadas con sillarejo y ladrillo en esquinales.

En cubierta teja sobre madera.

Estructura de muros de carga perimetrales de piedra con entrevigado y pilares de madera en el interior.

ELEMENTOS MODIFICADOS

CARACTERÍSTICAS SINGULARES

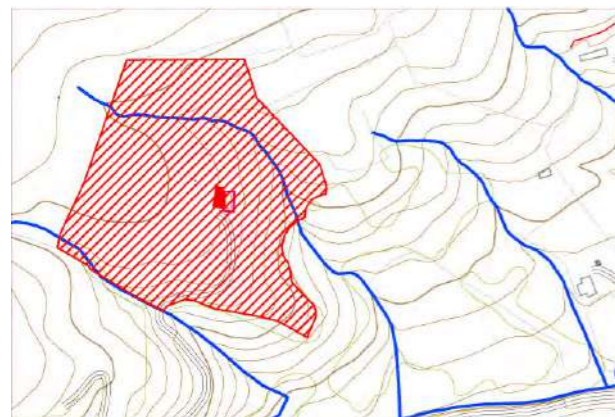
Acceso a pajar en gatera.
Espaladero en fachada trasera.

OBSERVACIONES

ELEMENTOS INCLUIDOS

Edificación incluida en catálogo en su totalidad.

ELEMENTOS EXCLUIDOS

**CATÁLOGO DE EDIFICACIONES DE SUELO RÚSTICO****AYUNTAMIENTO DE LIÉRGANES****FICHA NÚMERO****B-55****ELEMENTOS INCLUIDOS****DATOS GENERALES****AYUNTAMIENTO** LIÉRGANES**LOCALIDAD** Liérganes**BARRIO** Cotornado**COORDENADAS UTM X** 438878**Y** 4799715**DOCUMENTACIÓN GRÁFICA****PLANO DE SITUACIÓN****ENTORNO****ALZADO 1****ALZADO 2****ALZADO 3****ALZADO 4****DATOS CATASTRALES PARCELA****LOCALIZACIÓN PARCELA** Cotornado**IDENT. CATASTRAL** 39037A555000130000EM**POLÍGONO** 555**PARCELA** 13**SUP. CATASTRAL** 22.190 **m2****DATOS CATASTRALES EDIFICIO****LOCALIZACIÓN EDIFICIO** Monte Prado**IDENT. CATASTRAL** 39037A555050590000EO**POLÍGONO** 555**PARCELA** 5059**SUP. CATASTRAL** 139 **m2****DATOS DESCRIPTIVOS PARCELA****USO PARCELA** Agropecuario**PLANO** B**CLASIFICACIÓN** No urbanizable**CALIFICACIÓN** Parcela mínima 4.000**AFECCIONES SECTORIALES** * Presencia de arroyo en la parcela.

* Las afecciones sectoriales son orientativas y/o informativas concretándose las mismas y su alcance en el momento de solicitar la actuación pertinente.

ACCESO RODADO Grava**CIERRA PARCELA** Alambrada**INFRAESTRUCTURAS** Abastecimiento de agua, suministro eléctrico.**DATOS DESCRIPTIVOS DE LA EDIFICACIÓN****USO ORIGINAL** Agropecuario y residencial.**USO ACTUAL** Residencial**SUP. CATASTRAL EDIFICACIÓN** 139 **m2****SUPERFICIE REAL** 146,28 **m2****TIPOLOGÍA** Cabaña**Nº DE PLANTAS** PB+1**ESTADO CONSERVACIÓN** Alterado**ACCESO EDIFICACIÓN** Grava**VALOR DE CATALOGACIÓN** Etnográfico**AÑO DE CONSTRUCCIÓN/ CATASTRO** Desconocido**MATERIALES**Mampostería de piedra en fachada con sillarejo en esquinales y en recercos de vanos originales.
En cubierta teja árabe sobre estructura de madera.**ELEMENTOS MODIFICADOS**Volumen añadido en fachada trasera con teja árabe sobre madera y acabado de aplacado de piedra.
Solera de hormigón.
Elevación de cubierta.**CARACTERÍSTICAS SINGULARES****OBSERVACIONES**

Recién reparada segunda residencia. Construcción nueva: garaje de hormigón

ELEMENTOS INCLUIDOS

Edificación principal excepto elementos excluidos.

ELEMENTOS EXCLUIDOS

Garaje de hormigón, volumen añadido en fachada trasera.



CATÁLOGO DE EDIFICACIONES DE SUELO RÚSTICO

AYUNTAMIENTO DE LIÉRGANES

FICHA NÚMERO

B-56

ELEMENTOS INCLUIDOS

DATOS GENERALES

AYUNTAMIENTO LIÉRGANES

LOCALIDAD Liérganes

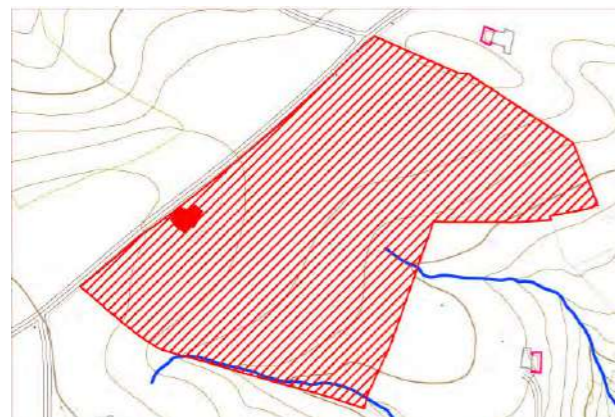
BARRIO Cotornado

COORDENADAS UTM X 438646

Y 4799811

DOCUMENTACIÓN GRÁFICA

PLANO DE SITUACIÓN



ENTORNO



ALZADO 1



ALZADO 2



ALZADO 3



ALZADO 4



DATOS CATASTRALES PARCELA

LOCALIZACIÓN PARCELA Cotornado IDENT. CATASTRAL 39037A555000120000EF

POLÍGONO 555 PARCELA 12 SUP. CATASTRAL 40.680 m2

DATOS CATASTRALES EDIFICIO

LOCALIZACIÓN EDIFICIO DS Liérganes- IDENT. CATASTRAL 000200800VN39H0001FO

POLÍGONO PARCELA SUP. CATASTRAL 50 m2

DATOS DESCRIPTIVOS PARCELA

USO PARCELA Agropecuario PLANO B

CLASIFICACIÓN No urbanizable CALIFICACIÓN Parcela mínima 4.000

AFECCIONES SECTORIALES * Presencia de arroyo en la parcela.

* Las afecciones sectoriales son orientativas y/o informativas concretándose las mismas y su alcance en el momento de solicitar la actuación pertinente.

ACCESO RODADO Grava

CIERRA PARCELA Alambrada

INFRAESTRUCTURAS Abastecimiento de agua, estercolero, suministro eléctrico.

DATOS DESCRIPTIVOS DE LA EDIFICACIÓN

USO ORIGINAL Agropecuario USO ACTUAL Agropecuario

SUP. CATASTRAL EDIFICACIÓN 50 m2 SUPERFICIE REAL 213,13 m2

TIPOLOGÍA Cabaña Nº DE PLANTAS PB+1

ESTADO CONSERVACIÓN Alterado ACCESO EDIFICACIÓN Prado

VALOR DE CATALOGACIÓN Etnográfico AÑO DE CONSTRUCCIÓN/ CATASTRO 1920

MATERIALES

mampostería de piedra en fachada con revoco y pintura en la fachada de acceso en estado deteriorado. Sillarejo en esquinales y recercos de vanos originales. En cubierta teja árabe sobre tablero prefabricado.

ELEMENTOS MODIFICADOS

Galería de acceso a planta primera sobre estructura de hormigón armado. Estercolero, en fachada corta, cubierto con teja sobre estructura de madera y pilares de ladrillo.

CARACTERÍSTICAS SINGULARES

OBSERVACIONES

ELEMENTOS INCLUIDOS

Edificación principal excepto elementos excluidos.

ELEMENTOS EXCLUIDOS

Galería, cubierta de estercolero.



CATÁLOGO DE EDIFICACIONES DE SUELO RÚSTICO

AYUNTAMIENTO DE LIÉRGANES

FICHA NÚMERO

B-57

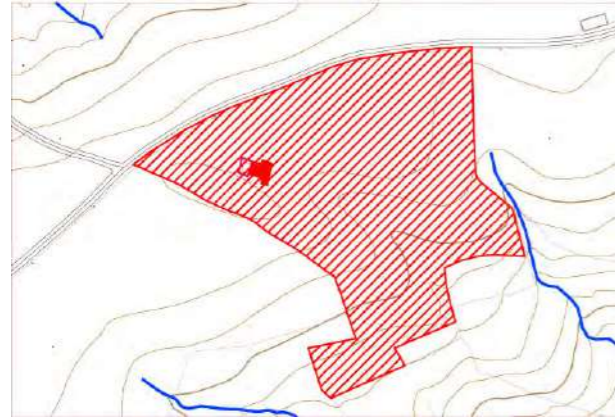
ELEMENTOS INCLUIDOS

DATOS GENERALES

AYUNTAMIENTO LIERGANES	
LOCALIDAD Liérganes	BARRIO Cotornado
COORDENADAS UTM X 438859	Y 4799932

DOCUMENTACIÓN GRÁFICA

PLANO DE SITUACIÓN



ENTORNO



ALZADO 1



ALZADO 2



ALZADO 3



ALZADO 4



DATOS CATASTRALES PARCELA

LOCALIZACIÓN PARCELA Cabriro	IDENT. CATASTRAL 39037A555000110000ET
POLÍGONO 555	PARCELA 11
SUP. CATASTRAL 31.300	m2

DATOS CATASTRALES EDIFICIO

LOCALIZACIÓN EDIFICIO Monte Prado	IDENT. CATASTRAL 39037A555050600000EF
POLÍGONO 555	PARCELA 5060
SUP. CATASTRAL 191	m2

DATOS DESCRIPTIVOS PARCELA

USO PARCELA Agropecuario	PLANO B
CLASIFICACIÓN No urbanizable	CALIFICACIÓN Parcela mínima 4.000
AFECCIONES SECTORIALES * Poste y tendido eléctrico media tensión.	
* Las afecciones sectoriales son orientativas y/o informativas concretándose las mismas y su alcance en el momento de solicitar la actuación pertinente.	
ACCESO RODADO Grava	
CIERRA PARCELA Alambrada	
INFRAESTRUCTURAS Abastecimiento de agua, estercolero, suministro eléctrico.	

DATOS DESCRIPTIVOS DE LA EDIFICACIÓN

USO ORIGINAL Agropecuario	USO ACTUAL Agropecuario
SUP. CATASTRAL EDIFICACIÓN 191	SUPERFICIE REAL 194,25
m2	m2
TIPOLOGÍA Cabaña	Nº DE PLANTAS PB+1
ESTADO CONSERVACIÓN Conservado	ACCESO EDIFICACIÓN Pradera
VALOR DE CATALOGACIÓN Etnográfico	AÑO DE CONSTRUCCIÓN/ CATASTRO Desconocido
MATERIALES Mampostería de piedra en fachada con sillarejo en esquinales y recercos de vanos originales. En cubierta teja árabe sobre madera. Estructura de muros de carga perimetrales de piedra con entrevigado y pilares de madera en el interior.	ELEMENTOS MODIFICADOS Cegado de ventanas en gatera.
CARACTERÍSTICAS SINGULARES Cabaña de influencia pasiega con fachada de puertas contrapeadas con dos pares de cabrios forasteros y acceso a pajar mediante escalera de dos tramos con hornacina. Colgadiza en gatera, y doble espaladero en fachada trasera.	OBSERVACIONES Aljibe exento junto a cabaña.
ELEMENTOS INCLUIDOS Edificación principal excepto elementos excluidos.	ELEMENTOS EXCLUIDOS Aljibe.



CATÁLOGO DE EDIFICACIONES DE SUELO RÚSTICO

AYUNTAMIENTO DE LIÉRGANES

FICHA NÚMERO

B-58

ELEMENTOS INCLUIDOS

DATOS GENERALES

AYUNTAMIENTO LIÉRGANES

LOCALIDAD Liérganes

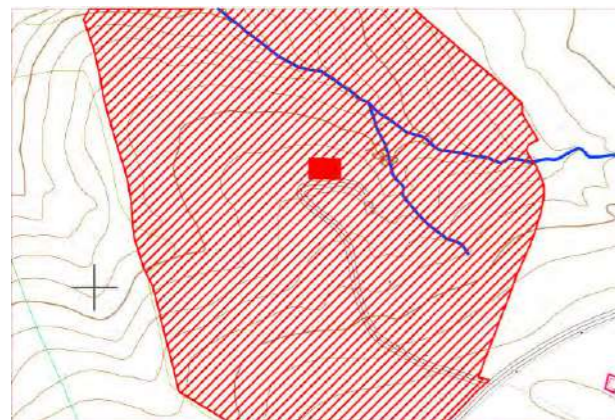
BARRIO Cotornado

COORDENADAS UTM X 438655

Y 4800077

DOCUMENTACIÓN GRÁFICA

PLANO DE SITUACIÓN



ENTORNO



ALZADO 1



ALZADO 2



ALZADO 3



ALZADO 4



DATOS CATASTRALES PARCELA

LOCALIZACIÓN PARCELA Cotornado

IDENT. CATASTRAL 39037A505000230000EZ

POLÍGONO 505

PARCELA 23

SUP. CATASTRAL 87.500 m2

DATOS CATASTRALES EDIFICIO

LOCALIZACIÓN EDIFICIO Ds Liérganes-

IDENT. CATASTRAL 000200700VN39H0001TO

POLÍGONO

PARCELA

SUP. CATASTRAL 93 m2

DATOS DESCRIPTIVOS PARCELA

USO PARCELA Residencial y agropecuario

PLANO B

CLASIFICACIÓN No urbanizable

CALIFICACIÓN Parcela mínima 4.000

AFECCIONES SECTORIALES * Presencia de arroyo en la parcela.

* Las afecciones sectoriales son orientativas y/o informativas concretándose las mismas y su alcance en el momento de solicitar la actuación pertinente.

ACCESO RODADO Grava

CIERRA PARCELA Alambrada

INFRAESTRUCTURAS Abastecimiento de agua, suministro eléctrico, red de telefonía.

DATOS DESCRIPTIVOS DE LA EDIFICACIÓN

USO ORIGINAL Residencial y agropecuario

USO ACTUAL Residencial y agropecuario

SUP. CATASTRAL EDIFICACIÓN 93 m2

SUPERFICIE REAL 288 m2

TIPOLOGÍA Vivienda aislada

Nº DE PLANTAS PB+1

ESTADO CONSERVACIÓN Conservado

ACCESO EDIFICACIÓN Grava

VALOR DE CATALOGACIÓN Etnográfico

AÑO DE CONSTRUCCIÓN/ CATASTRO 1900

MATERIALES

Mampostería de piedra en fachada con sillarejo es esquinales y recercos de vanos originales. Revoco y pintura en zona de solana.

En cubierta teja árabe sobre madera.

Estructura de muros de carga perimetrales de piedra con entrevigado y pilares de madera en el interior.

ELEMENTOS MODIFICADOS

Anexos de bloques prefabricado.

CARACTERÍSTICAS SINGULARES

OBSERVACIONES

ELEMENTOS INCLUIDOS

Edificación principal excepto elementos excluidos.

ELEMENTOS EXCLUIDOS

Anexos de bloques prefabricados.



CATÁLOGO DE EDIFICACIONES DE SUELO RÚSTICO

AYUNTAMIENTO DE LIÉRGANES

FICHA NÚMERO

B-59

ELEMENTOS INCLUIDOS

DATOS GENERALES

AYUNTAMIENTO LIÉRGANES

LOCALIDAD Liérganes

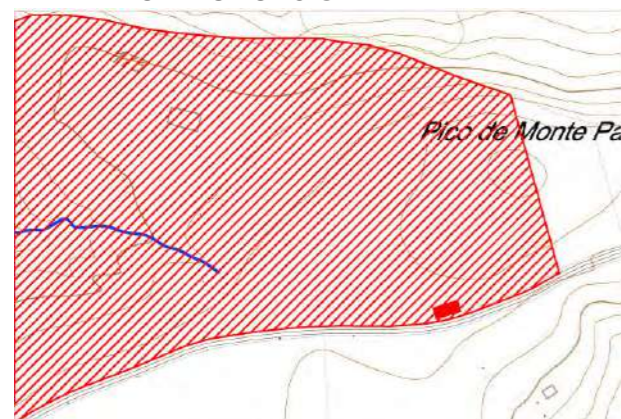
BARRIO Cotornado

COORDENADAS UTM X 439084

Y 4800033

DOCUMENTACIÓN GRÁFICA

PLANO DE SITUACIÓN



ENTORNO



ALZADO 1



ALZADO 2



ALZADO 3



ALZADO 4



DATOS CATASTRALES PARCELA

LOCALIZACIÓN PARCELA Cotornado IDENT. CATASTRAL 39037A505000060000EF

POLÍGONO 505 PARCELA 6 SUP. CATASTRAL 74.460 m2

DATOS CATASTRALES EDIFICIO

LOCALIZACIÓN EDIFICIO DS Liérganes- IDENT. CATASTRAL 000200900VN39H0001MO

POLÍGONO PARCELA SUP. CATASTRAL 65 m2

DATOS DESCRIPTIVOS PARCELA

USO PARCELA Agropecuario PLANO B

CLASIFICACIÓN No urbanizable CALIFICACIÓN Parcela mínima 4.000

AFECCIONES SECTORIALES * Presencia de arroyo en la parcela.

* Las afecciones sectoriales son orientativas y/o informativas concretándose las mismas y su alcance en el momento de solicitar la actuación pertinente.

ACCESO RODADO Asfalto

CIERRA PARCELA Alambrada

INFRAESTRUCTURAS Abastecimiento de agua, saneamiento, estercolero, suministro eléctrico.

DATOS DESCRIPTIVOS DE LA EDIFICACIÓN

USO ORIGINAL Residencial y agropecuario USO ACTUAL Residencial y agropecuario

SUP. CATASTRAL EDIFICACIÓN 65 m2 SUPERFICIE REAL 255,48 m2

TIPOLOGÍA Cabaña Vividora Nº DE PLANTAS PB+1

ESTADO CONSERVACIÓN Conservado ACCESO EDIFICACIÓN Asfalto

VALOR DE CATALOGACIÓN Etnográfico AÑO DE CONSTRUCCIÓN/ CATASTRO 1920

MATERIALES

Mampostería de piedra en fachada con sillarejo en esquinales y recercos de vanos.

En cubierta teja árabe sobre madera.

Estructura de muros de carga perimetrales de piedra con entrevigado y pilares de madera en el interior.

ELEMENTOS MODIFICADOS

Cegado de vano.

CARACTERÍSTICAS SINGULARES


Cabaña de influencia pasiega con fachadas de puertas contrapeadas y alero de dos pares de cabrios forasteros. Acceso a planta primera mediante escalera de piedra en dos tramos, con hornacina.

OBSERVACIONES

ELEMENTOS INCLUIDOS

Edificación incluida en catálogo en su totalidad.

ELEMENTOS EXCLUIDOS



CATÁLOGO DE EDIFICACIONES DE SUELO RÚSTICO

AYUNTAMIENTO DE LIÉRGANES

FICHA NÚMERO

B-60

ELEMENTOS INCLUIDOS

DATOS GENERALES

AYUNTAMIENTO LIERGANES	
LOCALIDAD Liérganes	BARRIO Cotornado
COORDENADAS UTM X 439154	Y 4799978

DOCUMENTACIÓN GRÁFICA

PLANO DE SITUACIÓN



ENTORNO



ALZADO 1



ALZADO 2



ALZADO 3



ALZADO 4



DATOS CATASTRALES PARCELA

LOCALIZACIÓN PARCELA Cabriro	IDENT. CATASTRAL 39037A555000080000ET
POLÍGONO 555	PARCELA 8
SUP. CATASTRAL 19.700	m2

DATOS CATASTRALES EDIFICIO

LOCALIZACIÓN EDIFICIO Monte Prado	IDENT. CATASTRAL 39037A555050450000EW
POLÍGONO 555	PARCELA 5045
SUP. CATASTRAL 63	m2

DATOS DESCRIPTIVOS PARCELA

USO PARCELA Agropecuario	PLANO B
CLASIFICACIÓN No urbanizable	CALIFICACIÓN Parcela mínima 4.000
AFECCIONES SECTORIALES * Poste y tendido eléctrico media tensión.	
* Las afecciones sectoriales son orientativas y/o informativas concretándose las mismas y su alcance en el momento de solicitar la actuación pertinente.	
ACCESO RODADO Asfalto	
CIERRA PARCELA Alambrada	
INFRAESTRUCTURAS Suministro eléctrico.	

DATOS DESCRIPTIVOS DE LA EDIFICACIÓN

USO ORIGINAL Agropecuario	USO ACTUAL Agropecuario
SUP. CASTASTRAL EDIFICACIÓN 63	SUPERFICIE REAL 74,64
m2	m2
TIPOLOGÍA Cabaña	Nº DE PLANTAS PB+1
ESTADO CONSERVACIÓN Conservado	ACCESO EDIFICACIÓN Sin acceso
VALOR DE CATALOGACIÓN Etnográfico	AÑO DE CONSTRUCCIÓN/ CATASTRO Desconocido

MATERIALES

Mampostería de piedra en fachada con sillarejo en esquinales.
 Recercos de vanos de madera.
 En cubierta teja árabe sobre madera.
 Estructura de muros de carga perimetrales con entrevigado y pilares de madera en el interior

ELEMENTOS MODIFICADOS

La puerta de acceso a cuadra es una corredera de hierro.

CARACTERÍSTICAS SINGULARES

OBSERVACIONES

ELEMENTOS INCLUIDOS

Edificación incluida en catálogo en su totalidad.

ELEMENTOS EXCLUIDOS



CATÁLOGO DE EDIFICACIONES DE SUELO RÚSTICO

AYUNTAMIENTO DE LIÉRGANES

FICHA NÚMERO

B-61

ELEMENTOS INCLUIDOS

DATOS GENERALES

AYUNTAMIENTO LIÉRGANES

LOCALIDAD Liérganes

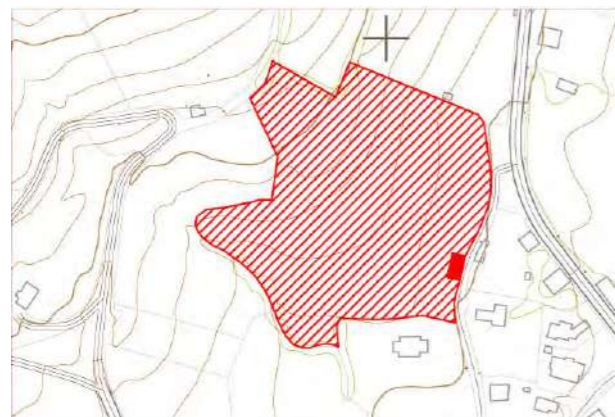
BARRIO Cotornado

COORDENADAS UTM X 439547

Y 4799846

DOCUMENTACIÓN GRÁFICA

PLANO DE SITUACIÓN



ENTORNO



ALZADO 1



ALZADO 2



ALZADO 3



ALZADO 4



DATOS CATASTRALES PARCELA

LOCALIZACIÓN PARCELA Cabriro IDENT. CATASTRAL 39037A503000560000EM

POLÍGONO 503 PARCELA 56 SUP. CATASTRAL 24.230 m2

DATOS CATASTRALES EDIFICIO

LOCALIZACIÓN EDIFICIO Monte Prado IDENT. CATASTRAL 39037A503050730000EO

POLÍGONO 503 PARCELA 5073 SUP. CATASTRAL 172 m2

DATOS DESCRIPTIVOS PARCELA

USO PARCELA Residencial y agropecuario PLANO B

CLASIFICACIÓN No urbanizable CALIFICACIÓN Parcela mínima 4.000

AFECCIONES SECTORIALES * Tendido eléctrico media tensión.

* Las afecciones sectoriales son orientativas y/o informativas concretándose las mismas y su alcance en el momento de solicitar la actuación pertinente.

ACCESO RODADO Asfalto

CIERRA PARCELA Piedra

INFRAESTRUCTURAS Abastecimiento de agua, estercolero, suministro eléctrico.

DATOS DESCRIPTIVOS DE LA EDIFICACIÓN

USO ORIGINAL Residencial y agropecuario USO ACTUAL Residencial y agropecuario

SUP. CATASTRAL EDIFICACIÓN 172 m2 SUPERFICIE REAL 286,60 m2

TIPOLOGÍA Cabaña más casa Nº DE PLANTAS PB+1

ESTADO CONSERVACIÓN Deteriorado ACCESO EDIFICACIÓN Tierra y grava

VALOR DE CATALOGACIÓN Etnográfico AÑO DE CONSTRUCCIÓN/ CATASTRO Desconocido

MATERIALES

Mampostería de piedra en fachada con sillarejo en esquinales y recercos de vanos. Revoco y pintura en zona del derruido balcón.

En cubierta teja árabe sobre madera.

Estructura de muros de carga perimetrales de piedra con entrevigado y pilares de madera en el interior.

ELEMENTOS MODIFICADOS

CARACTERÍSTICAS SINGULARES

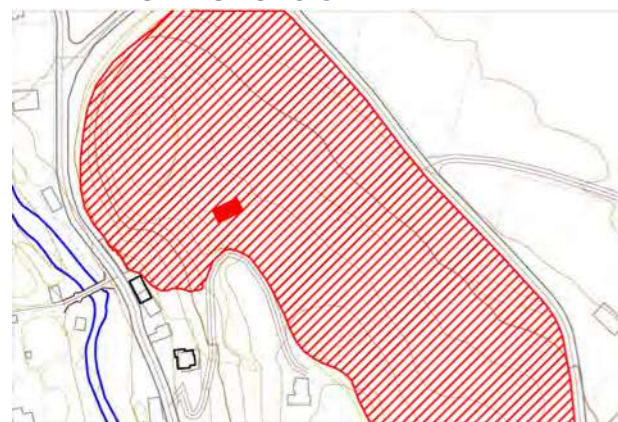
Doble espaladero en fachada de cuadra.

OBSERVACIONES

ELEMENTOS INCLUIDOS

Edificación incluida en catálogo en su totalidad.

ELEMENTOS EXCLUIDOS

**CATÁLOGO DE EDIFICACIONES DE SUELO RÚSTICO****AYUNTAMIENTO DE LIÉRGANES****FICHA NÚMERO****B-62****ELEMENTOS INCLUIDOS****DATOS GENERALES****AYUNTAMIENTO** LIERGANES**LOCALIDAD** Liérganes**BARRIO** Calle Puente Romano**COORDENADAS UTM X** 440103**Y** 4799414**DOCUMENTACIÓN GRÁFICA****PLANO DE SITUACIÓN****ENTORNO****ALZADO 1****ALZADO 2****ALZADO 3****ALZADO 4****DATOS CATASTRALES PARCELA****LOCALIZACIÓN PARCELA** El Cueto**IDENT. CATASTRAL** 39037A514000400000EE**POLÍGONO** 514**PARCELA** 40**SUP. CATASTRAL** 61.690 **m2****DATOS CATASTRALES EDIFICIO****LOCALIZACIÓN EDIFICIO** DS Liérganes-**IDENT. CATASTRAL** 000203700VN39H0001PO**POLÍGONO****PARCELA****SUP. CATASTRAL** 84 **m2****DATOS DESCRIPTIVOS PARCELA****USO PARCELA** Residencial y agropecuario**PLANO** B**CLASIFICACIÓN** No urbanizable de protección específica**CALIFICACIÓN** Protección al Paisaje**AFECCIONES SECTORIALES** * Poste y tendido eléctrico de media tensión.

* Las afecciones sectoriales son orientativas y/o informativas concretándose las mismas y su alcance en el momento de solicitar la actuación pertinente.

ACCESO RODADO Grava**CIERRA PARCELA** Piedra**INFRAESTRUCTURAS** Abastecimiento de agua, estercolero, suministro eléctrico.**DATOS DESCRIPTIVOS DE LA EDIFICACIÓN****USO ORIGINAL** Residencial y agropecuario**USO ACTUAL** Residencial y agropecuario**SUP. CATASTRAL EDIFICACIÓN** 84 **m2****SUPERFICIE REAL** 327 **m2****TIPOLOGÍA** Cabaña Vividora**Nº DE PLANTAS** PB+1**ESTADO CONSERVACIÓN** Conservado**ACCESO EDIFICACIÓN** Sendero**VALOR DE CATALOGACIÓN** Etnográfico**AÑO DE CONSTRUCCIÓN/ CATASTRO** 1900**MATERIALES**Mampostería de piedra en fachada con sillarejo en esquinales y en recercos de vanos perimetrales.
En cubierta teja árabe sobre madera.**ELEMENTOS MODIFICADOS**

Acceso a cuadra trasera con cargadero de hormigón.

CARACTERÍSTICAS SINGULARES

Casa con solana corrida en fachada.

OBSERVACIONES**ELEMENTOS INCLUIDOS**

Edificación incluida en catálogo en su totalidad.

ELEMENTOS EXCLUIDOS



CATÁLOGO DE EDIFICACIONES DE SUELO RÚSTICO

AYUNTAMIENTO DE LIÉRGANES

FICHA NÚMERO

B-67

ELEMENTOS INCLUIDOS

DATOS GENERALES

AYUNTAMIENTO LIÉRGANES

LOCALIDAD Liérganes

BARRIO Calle Jose Antonio

COORDENADAS UTM X 440441

Y 4799767

DOCUMENTACIÓN GRÁFICA

PLANO DE SITUACIÓN



ENTORNO



ALZADO 1



ALZADO 2



ALZADO 3



ALZADO 4



DATOS CATASTRALES PARCELA

LOCALIZACIÓN PARCELA Mies de Angustina

IDENT. CATASTRAL 39037A552000270000E1

POLÍGONO 552

PARCELA 27

SUP. CATASTRAL 9.170 m2

DATOS CATASTRALES EDIFICIO

LOCALIZACIÓN EDIFICIO Los Prados

IDENT. CATASTRAL 39037A552051090000EZ

POLÍGONO 552

PARCELA 5109

SUP. CATASTRAL 118 m2

DATOS DESCRIPTIVOS PARCELA

USO PARCELA Residencial

PLANO B

CLASIFICACIÓN No urbanizable

CALIFICACIÓN Parcela mínima 2.000

AFECCIONES SECTORIALES *

* Las afecciones sectoriales son orientativas y/o informativas concretándose las mismas y su alcance en el momento de solicitar la actuación pertinente.

ACCESO RODADO Asfalto

CIERRA PARCELA Piedra

INFRAESTRUCTURAS Abastecimiento agua, saneamiento, suministro eléctrico.

DATOS DESCRIPTIVOS DE LA EDIFICACIÓN

USO ORIGINAL Residencial

USO ACTUAL Residencial

SUP. CATASTRAL EDIFICACIÓN 149,38 m2

SUPERFICIE REAL 118 m2

TIPOLOGÍA Vivienda aislada

Nº DE PLANTAS PB+1

ESTADO CONSERVACIÓN Alterado

ACCESO EDIFICACIÓN Enlosado de

VALOR DE CATALOGACIÓN Etnográfico

AÑO DE CONSTRUCCIÓN/ CATASTRO Desconocido

MATERIALES

Mampostería de piedra en fachada con sillarejo es esquinales. En cubierta teja árabe sobre estructura de madera.

ELEMENTOS MODIFICADOS

CARACTERÍSTICAS SINGULARES

OBSERVACIONES

ELEMENTOS INCLUIDOS

Edificación incluida en catálogo en su totalidad.

ELEMENTOS EXCLUIDOS

**CATÁLOGO DE EDIFICACIONES DE SUELO RÚSTICO****AYUNTAMIENTO DE LIÉRGANES****FICHA NÚMERO****B-68****ELEMENTOS INCLUIDOS****DATOS GENERALES****AYUNTAMIENTO** LIÉRGANES**LOCALIDAD** Liérganes**BARRIO** Los Prados**COORDENADAS UTM X** 440905**Y** 4800017**DOCUMENTACIÓN GRÁFICA****PLANO DE SITUACIÓN****ENTORNO****ALZADO 1****ALZADO 2****ALZADO 3****ALZADO 4****DATOS CATASTRALES PARCELA****LOCALIZACIÓN PARCELA** Los Prados**IDENT. CATASTRAL** 39037A501050620000EX**POLÍGONO** 501**PARCELA** 5062**SUP. CATASTRAL** 3422 **m2****DATOS CATASTRALES EDIFICIO****LOCALIZACIÓN EDIFICIO** DS Liérganes-**IDENT. CATASTRAL** 000200000VN39H0001XO**POLÍGONO****PARCELA****SUP. CATASTRAL** 1600 **m2****DATOS DESCRIPTIVOS PARCELA****USO PARCELA** Religioso**PLANO** B**CLASIFICACIÓN** No urbanizable**CALIFICACIÓN** Parcela mínima 2.000**AFECCIONES SECTORIALES ***

* Las afecciones sectoriales son orientativas y/o informativas concretándose las mismas y su alcance en el momento de solicitar la actuación pertinente.

ACCESO RODADO Asfalto**CIERRA PARCELA** Piedra**INFRAESTRUCTURAS****DATOS DESCRIPTIVOS DE LA EDIFICACIÓN****USO ORIGINAL** Religioso**USO ACTUAL** Religioso**SUP. CATASTRAL EDIFICACIÓN** 1600 **m2****SUPERFICIE REAL** 1600 **m2****TIPOLOGÍA** Vivienda Aislada**Nº DE PLANTAS** PB+1+ bajo cub**ESTADO CONSERVACIÓN** Alterado**ACCESO EDIFICACIÓN** Asfalto**VALOR DE CATALOGACIÓN** Etnográfico**AÑO DE CONSTRUCCIÓN/ CATASTRO** 1935**MATERIALES**

Mampostería de piedra con sillarejo en los esquinales y recercos de los vanos. Revoco y pintura en fachada lateral. En cubierta teja árabe sobre estructura de madera.

ELEMENTOS MODIFICADOS

Ampliación y altura de vanos.

CARACTERÍSTICAS SINGULARES**OBSERVACIONES**

El convento comenzó ubicándose en la edificación de piedra, posteriormente se han añadido la iglesia y las habitaciones en el volumen de ladrillo.

ELEMENTOS INCLUIDOS

Edificación originara construida en piedra.

ELEMENTOS EXCLUIDOS

Edificios anexos en ladrillo visto.



CATÁLOGO DE EDIFICACIONES DE SUELO RÚSTICO

AYUNTAMIENTO DE LIÉRGANES

FICHA NÚMERO

B-69

ELEMENTOS INCLUIDOS

DATOS GENERALES

AYUNTAMIENTO LIÉRGANES	
LOCALIDAD Liérganes	BARRIO Los Prados
COORDENADAS UTM X 440704	Y 4799806

DOCUMENTACIÓN GRÁFICA

PLANO DE SITUACIÓN



ENTORNO



ALZADO 1



ALZADO 2



ALZADO 3



ALZADO 4



DATOS CATASTRALES PARCELA

LOCALIZACIÓN PARCELA Los Prados	IDENT. CATASTRAL 39037A552050660000EM
POLÍGONO 552	PARCELA 5066
SUP. CATASTRAL 1.056	m2

DATOS CATASTRALES EDIFICIO

LOCALIZACIÓN EDIFICIO DS Liérganes-	IDENT. CATASTRAL 00020200VN39H0001JO
POLÍGONO	PARCELA
SUP. CATASTRAL 40	m2

DATOS DESCRIPTIVOS PARCELA

USO PARCELA Molino	PLANO B
CLASIFICACIÓN No urbanizable	CALIFICACIÓN Parcela mínima 2.000
AFECCIONES SECTORIALES * L.I.C del río Miera.	
* Las afecciones sectoriales son orientativas y/o informativas concretándose las mismas y su alcance en el momento de solicitar la actuación pertinente.	

ACCESO RODADO Asfalto
CIERRA PARCELA Sin Cierre
INFRAESTRUCTURAS

DATOS DESCRIPTIVOS DE LA EDIFICACIÓN

USO ORIGINAL Molino	USO ACTUAL Ninguno
SUP. CATASTRAL EDIFICACIÓN 40	m2
SUPERFICIE REAL 82	m2
TIPOLOGÍA Molino	Nº DE PLANTAS PB+1
ESTADO CONSERVACIÓN Deteriorado	ACCESO EDIFICACIÓN Asfalto
VALOR DE CATALOGACIÓN Etnográfico	AÑO DE CONSTRUCCIÓN/ CATASTRO Desconocido

MATERIALES

Mampostería de piedra en fachada con sillarejo en esquinales y recercos de vanos.
En cubierta teja árabe sobre madera.
Estructura combinada de muros de carga perimetrales con estructura porticada en planta baja.

ELEMENTOS MODIFICADOS

CARACTERÍSTICAS SINGULARES

Arcos de sillaría en planta baja.

OBSERVACIONES

ELEMENTOS INCLUIDOS

Edificación incluida en catálogo en su totalidad.

ELEMENTOS EXCLUIDOS



CATÁLOGO DE EDIFICACIONES DE SUELO RÚSTICO

AYUNTAMIENTO DE LIÉRGANES

FICHA NÚMERO

B-70

ELEMENTOS INCLUIDOS

DATOS GENERALES

AYUNTAMIENTO LIÉRGANES

LOCALIDAD Liérganes

BARRIO Los Prados

COORDENADAS UTM X 440656

Y 4799722

DOCUMENTACIÓN GRÁFICA

PLANO DE SITUACIÓN



ENTORNO



ALZADO 1



ALZADO 2



ALZADO 3



ALZADO 4



DATOS CATASTRALES PARCELA

LOCALIZACIÓN PARCELA Los Prados

IDENT. CATASTRAL 39037A552050670000EO

POLÍGONO 552

PARCELA 5067

SUP. CATASTRAL 8.119 m2

DATOS CATASTRALES EDIFICIO

LOCALIZACIÓN EDIFICIO Ds Liérganes-

IDENT. CATASTRAL 000202300VN39H0001EO

POLÍGONO

PARCELA

SUP. CATASTRAL 116 m2

DATOS DESCRIPTIVOS PARCELA

USO PARCELA Agropecuario

PLANO B

CLASIFICACIÓN No urbanizable

CALIFICACIÓN Parcela mínima 2.000

AFECCIONES SECTORIALES * L.I.C del río Miera, Presencia de Río Mera en la parcela.

* Las afecciones sectoriales son orientativas y/o informativas concretándose las mismas y su alcance en el momento de solicitar la actuación pertinente.

ACCESO RODADO Asfalto

CIERRA PARCELA Sin cierre

INFRAESTRUCTURAS Abastecimiento de agua, fosa séptica, suministro eléctrico, recogida RSU.

DATOS DESCRIPTIVOS DE LA EDIFICACIÓN

USO ORIGINAL Molino y residencial

USO ACTUAL Residencial

SUP. CATASTRAL EDIFICACIÓN 116 m2

SUPERFICIE REAL 134,50 m2

TIPOLOGÍA Vivienda aislada-

Nº DE PLANTAS PB+1

ESTADO CONSERVACIÓN Conservado

ACCESO EDIFICACIÓN Asfalto

VALOR DE CATALOGACIÓN Etnográfico

AÑO DE CONSTRUCCIÓN/ CATASTRO 1900

MATERIALES

Mampostería de piedra en fachada con esquinales y recercos de vanos.

En cubierta teja árabe sobre madera.

Estructura combinada de muros de carga perimetrales con estructura porticada en planta baja.

ELEMENTOS MODIFICADOS

CARACTERÍSTICAS SINGULARES

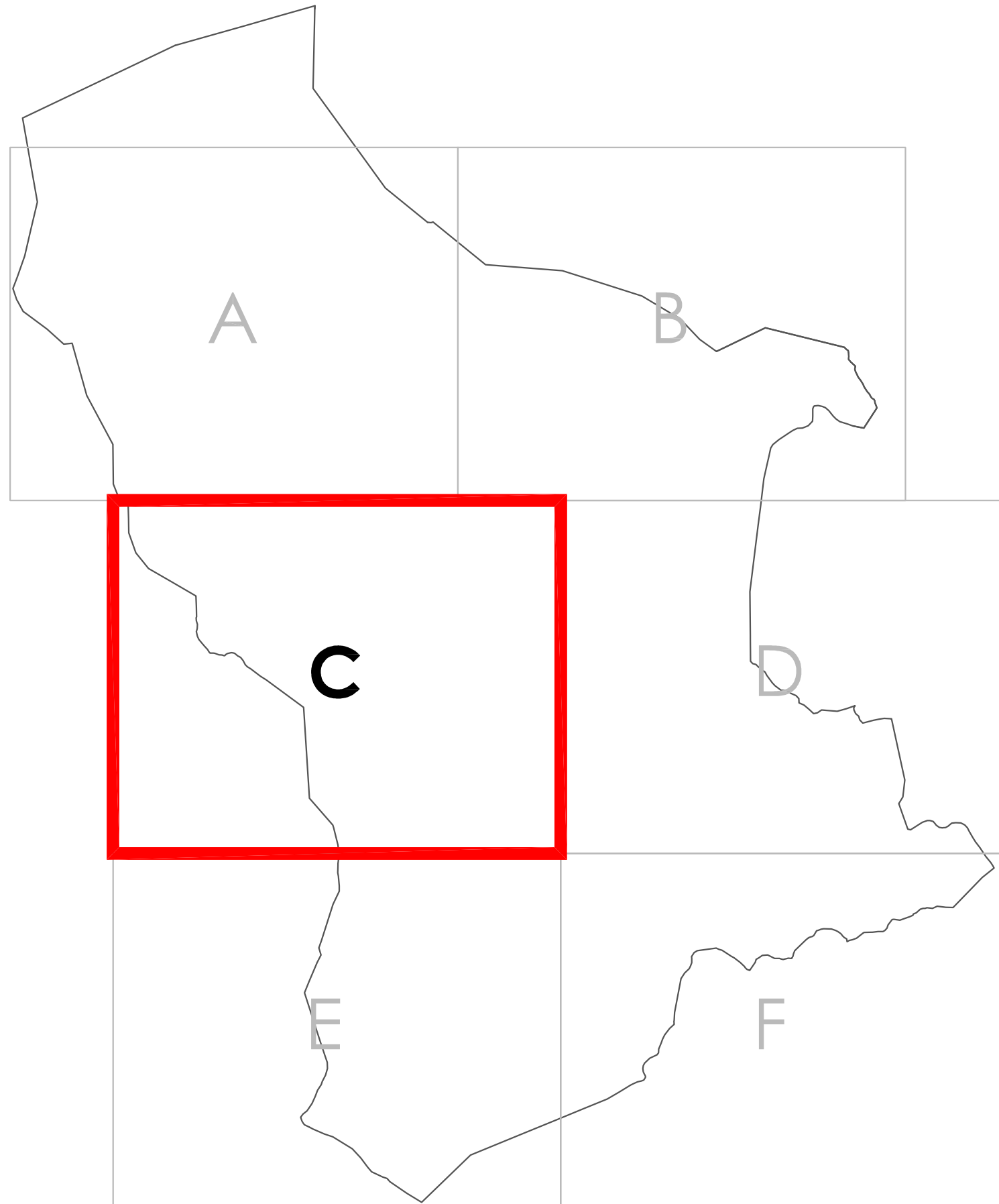
Arcos de sillería en planta baja.

OBSERVACIONES

ELEMENTOS INCLUIDOS

Edificación incluida en catálogo en su totalidad.

ELEMENTOS EXCLUIDOS



**CATÁLOGO DE EDIFICACIONES DE SUELO RÚSTICO****AYUNTAMIENTO DE LIÉRGANES****FICHA NÚMERO****C-1****ELEMENTOS INCLUIDOS****DATOS GENERALES**

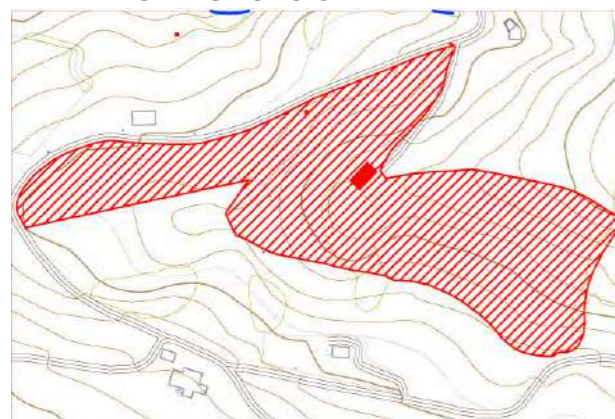
AYUNTAMIENTO LIÉRGANES

LOCALIDAD Pámanes

BARRIO La Salida

COORDENADAS UTM X 436714

Y 4799371

DOCUMENTACIÓN GRÁFICA**PLANO DE SITUACIÓN****ENTORNO****ALZADO 1****ALZADO 2****ALZADO 3****ALZADO 4****DATOS CATASTRALES PARCELA**

LOCALIZACIÓN PARCELA El Prado del Rey

IDENT. CATASTRAL 39037A617000380000SA

POLÍGONO 617

PARCELA 38

SUP. CATASTRAL 32.167 m2

DATOS CATASTRALES EDIFICIO

LOCALIZACIÓN EDIFICIO El Condado

IDENT. CATASTRAL 39037A617051230000SQ

POLÍGONO 617

PARCELA 5123

SUP. CATASTRAL 149 m2

DATOS DESCRIPTIVOS PARCELA

USO PARCELA Agropecuario

PLANO C

CLASIFICACIÓN No urbanizable

CALIFICACIÓN Parcela mínima 4.000

AFECCIONES SECTORIALES * Poste y tendido eléctrico de media tensión.

* Las afecciones sectoriales son orientativas y/o informativas concretándose las mismas y su alcance en el momento de solicitar la actuación pertinente.

ACCESO RODADO Grava

CIERRA PARCELA Alambrada

INFRAESTRUCTURAS Abastecimiento de agua, suministro eléctrico.

DATOS DESCRIPTIVOS DE LA EDIFICACIÓN

USO ORIGINAL Agropecuario y residencial

USO ACTUAL Agropecuario

SUP. CASTASTRAL EDIFICACIÓN 149 m2

SUPERFICIE REAL 281,26 m2

TIPOLOGÍA Cabaña vividora

Nº DE PLANTAS PB+1

ESTADO CONSERVACIÓN Conservado

ACCESO EDIFICACIÓN Grava

VALOR DE CATALOGACIÓN Etnográfico

AÑO DE CONSTRUCCIÓN/ CATASTRO 1900

MATERIALES

Mampostería de piedra en fachada con sillarejo en esquinales y en recercos de vanos, salvo dintel de madera.
 En cubierta, teja árabe sobre madera.
 Estructura de muros de carga perimetrales de piedra con entrevigado y pilares de madera en el interior.

ELEMENTOS MODIFICADOS**CARACTERÍSTICAS SINGULARES**

Cabaña con solana corrida parcialmente derruida en fachada.
 Doble espaladero en fachada trasera.

OBSERVACIONES**ELEMENTOS INCLUIDOS**

Edificación principal excepto elementos excluidos.

ELEMENTOS EXCLUIDOS

Caseta de aperos en la fachada

**CATÁLOGO DE EDIFICACIONES DE SUELO RÚSTICO****AYUNTAMIENTO DE LIÉRGANES****FICHA NÚMERO****C-2****ELEMENTOS INCLUIDOS****DATOS GENERALES****AYUNTAMIENTO** LIERGANES**LOCALIDAD** Pamanes**BARRIO** La Salida**COORDENADAS UTM X** 436353**Y** 4799402**DOCUMENTACIÓN GRÁFICA****PLANO DE SITUACIÓN****ENTORNO****ALZADO 1****ALZADO 2****ALZADO 3****ALZADO 4****DATOS CATASTRALES PARCELA****LOCALIZACIÓN PARCELA** El condado**IDENT. CATASTRAL** 39037A617000260000SX**POLÍGONO** 617**PARCELA** 26**SUP. CATASTRAL** 19.182 m2**DATOS CATASTRALES EDIFICIO****LOCALIZACIÓN EDIFICIO** El Condado**IDENT. CATASTRAL** 39037A617050950000SL**POLÍGONO** 617**PARCELA** 5095**SUP. CATASTRAL** 98 m2**DATOS DESCRIPTIVOS PARCELA****USO PARCELA** Agropecuario**PLANO** C**CLASIFICACIÓN** No urbanizable**CALIFICACIÓN** Parcela mínima 4.000**AFECCIONES SECTORIALES *** Poste eléctrico, tendido eléctrico de media tensión y poste eléctrico de media tensión.

* Las afecciones sectoriales son orientativas y/o informativas concretándose las mismas y su alcance en el momento de solicitar la actuación pertinente.

ACCESO RODADO Grava**CIERRA PARCELA** Alambrada**INFRAESTRUCTURAS** Abastecimiento de agua, suministro eléctrico.**DATOS DESCRIPTIVOS DE LA EDIFICACIÓN****USO ORIGINAL** Agropecuaria**USO ACTUAL** Agropecuario**SUP. CASTASTRAL EDIFICACIÓN** 98 m2**SUPERFICIE REAL** 190,03 m2**TIPOLOGÍA** Cabaña**Nº DE PLANTAS** PB+1**ESTADO CONSERVACIÓN** Alterado**ACCESO EDIFICACIÓN** Pradera**VALOR DE CATALOGACIÓN** Etnográfico**AÑO DE CONSTRUCCIÓN/ CATASTRO** Desconocido**MATERIALES**

Mampostería de piedra en planta baja con sillarejo en esquinales y recoco en planta primera y en recercos de vanos. En cubierta teja árabe. Estructura de muros de carga perimetrales con entrevigados y pilares de madera en el interior.

ELEMENTOS MODIFICADOS

Ampliación, apertura y cegado de vanos.

CARACTERÍSTICAS SINGULARES**OBSERVACIONES****ELEMENTOS INCLUIDOS**

Edificación incluida en catálogo en su totalidad.

ELEMENTOS EXCLUIDOS

**CATÁLOGO DE EDIFICACIONES DE SUELO RÚSTICO****AYUNTAMIENTO DE LIÉRGANES****FICHA NÚMERO****C-3****ELEMENTOS INCLUIDOS****DATOS GENERALES**

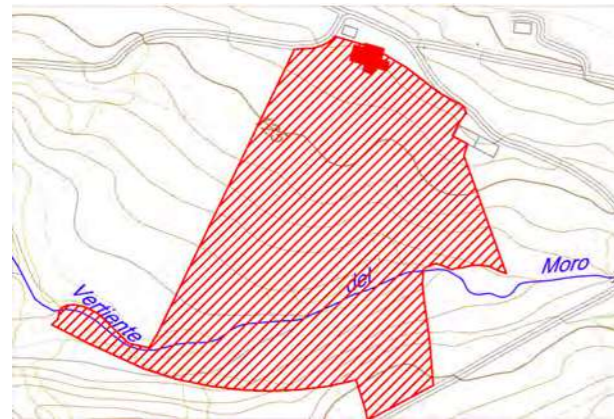
AYUNTAMIENTO LIÉRGANES

LOCALIDAD Pámanes

BARRIO La Salida

COORDENADAS UTM X 436584

Y 4799235

DOCUMENTACIÓN GRÁFICA**PLANO DE SITUACIÓN****ENTORNO****ALZADO 1****ALZADO 2****ALZADO 3****ALZADO 4****DATOS CATASTRALES PARCELA**

LOCALIZACIÓN PARCELA La Salida

IDENT. CATASTRAL 39037A618000120000SU

POLÍGONO 618

PARCELA 12

SUP. CATASTRAL 36.909 m2

DATOS CATASTRALES EDIFICIO

LOCALIZACIÓN EDIFICIO DS Pámanes-

IDENT. CATASTRAL 000110000VP30B0001PQ

POLÍGONO

PARCELA

SUP. CATASTRAL 108 m2

DATOS DESCRIPTIVOS PARCELA

USO PARCELA Agropecuario

PLANO C

CLASIFICACIÓN No urbanizable

CALIFICACIÓN Parcela mínima 4.000

AFECCIONES SECTORIALES * Presencia de arroyo del Moro.

* Las afecciones sectoriales son orientativas y/o informativas concretándose las mismas y su alcance en el momento de solicitar la actuación pertinente.

ACCESO RODADO Asfalto

CIERRA PARCELA Alambrada

INFRAESTRUCTURAS Abastecimiento de agua de manantial, suministro eléctrico, red de telefonía.

DATOS DESCRIPTIVOS DE LA EDIFICACIÓN

USO ORIGINAL Agropecuario y residencial

USO ACTUAL Residencial

SUP. CATASTRAL EDIFICACIÓN 108 m2

SUPERFICIE REAL 331,63 m2

TIPOLOGÍA Vivienda aislada

Nº DE PLANTAS PB+2+bajo cub

ESTADO CONSERVACIÓN Conservado

ACCESO EDIFICACIÓN Grava

VALOR DE CATALOGACIÓN Etnográfico

AÑO DE CONSTRUCCIÓN/ CATASTRO 1950

MATERIALES

Mampostería de piedra combinada con revoco y pintura en fachada y sillarejo en esquinales y recercos de vanos. En cubierta teja árabe sobre estructura de madera.

ELEMENTOS MODIFICADOS**CARACTERÍSTICAS SINGULARES****OBSERVACIONES****ELEMENTOS INCLUIDOS**

Edificación principal excepto elementos excluidos.

ELEMENTOS EXCLUIDOS

Nave ganadera, voladizos laterales y galería cerrada sobre balconada original.



CATÁLOGO DE EDIFICACIONES DE SUELO RÚSTICO

AYUNTAMIENTO DE LIÉRGANES

FICHA NÚMERO

C-5

ELEMENTOS INCLUIDOS

DATOS GENERALES

AYUNTAMIENTO LIÉRGANES

LOCALIDAD Pámanes

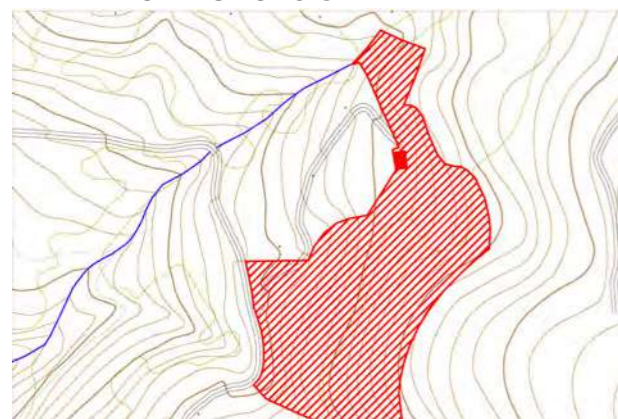
BARRIO La Salida

COORDENADAS UTM X 437150

Y 4799228

DOCUMENTACIÓN GRÁFICA

PLANO DE SITUACIÓN



ENTORNO



ALZADO 1



ALZADO 2



ALZADO 3



ALZADO 4



DATOS CATASTRALES PARCELA

LOCALIZACIÓN PARCELA La Salida

IDENT. CATASTRAL 39037A618000250000ST

POLÍGONO 618

PARCELA 25

SUP. CATASTRAL 19.586 m2

DATOS CATASTRALES EDIFICIO

LOCALIZACIÓN EDIFICIO La Salida

IDENT. CATASTRAL 39037A61805211000SI

POLÍGONO 618

PARCELA 5211

SUP. CATASTRAL 91 m2

DATOS DESCRIPTIVOS PARCELA

USO PARCELA Agropecuario

PLANO C

CLASIFICACIÓN No urbanizable

CALIFICACIÓN Parcela mínima 4.000

AFECCIONES SECTORIALES *

* Las afecciones sectoriales son orientativas y/o informativas concretándose las mismas y su alcance en el momento de solicitar la actuación pertinente.

ACCESO RODADO Tierra

CIERRA PARCELA Alambrada

INFRAESTRUCTURAS Abastecimiento de agua de manantial y suministro eléctrico.

DATOS DESCRIPTIVOS DE LA EDIFICACIÓN

USO ORIGINAL Agropecuario

USO ACTUAL Agropecuario.

SUP. CATASTRAL EDIFICACIÓN 91 m2

SUPERFICIE REAL 186.12 m2

TIPOLOGÍA Cabaña

Nº DE PLANTAS PB+1

ESTADO CONSERVACIÓN Alterado

ACCESO EDIFICACIÓN Sin acceso

VALOR DE CATALOGACIÓN Etnográfico

AÑO DE CONSTRUCCIÓN/ CATASTRO Desconocido

MATERIALES

Mampostería de piedra en fachada con sillarejo en esquinales.
Recercos de vanos de ladrillo con dintel de madera.
En cubierta teja árabe sobre madera.
Estructura de muros de carga perimetrales de piedra con entrevigado y pilares de madera en el interior.

ELEMENTOS MODIFICADOS

Aperturas y cegados de vanos.

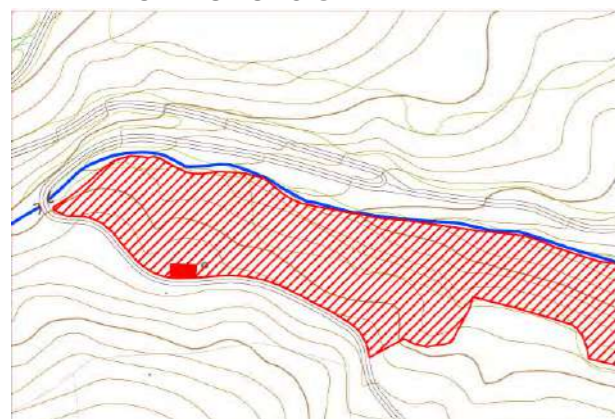
CARACTERÍSTICAS SINGULARES

OBSERVACIONES

ELEMENTOS INCLUIDOS

Edificación incluida en catálogo, en su totalidad.

ELEMENTOS EXCLUIDOS

**CATÁLOGO DE EDIFICACIONES DE SUELO RÚSTICO****AYUNTAMIENTO DE LIÉRGANES****FICHA NÚMERO****C-6****ELEMENTOS INCLUIDOS****DATOS GENERALES****AYUNTAMIENTO** LIERGANES**LOCALIDAD** Liérganes**BARRIO** Campo La Espina**COORDENADAS UTM X** 438317**Y** 4799387**DOCUMENTACIÓN GRÁFICA****PLANO DE SITUACIÓN****ENTORNO****ALZADO 1****ALZADO 2****ALZADO 3****ALZADO 4****DATOS CATASTRALES PARCELA****LOCALIZACIÓN PARCELA** Sotorrio **IDENT. CATASTRAL** 39037A507000030000EJ**POLÍGONO** 507 **PARCELA** 3 **SUP. CATASTRAL** 28.430 **m2****DATOS CATASTRALES EDIFICIO****LOCALIZACIÓN EDIFICIO** Sotorrio **IDENT. CATASTRAL** 39037A507050140000EX**POLÍGONO** 507 **PARCELA** 5014 **SUP. CATASTRAL** 131 **m2****DATOS DESCRIPTIVOS PARCELA****USO PARCELA** Agropecuario **PLANO** C**CLASIFICACIÓN** No urbanizable **CALIFICACIÓN** Parcela mínima 4.000**AFECCIONES SECTORIALES ***

* Las afecciones sectoriales son orientativas y/o informativas concretándose las mismas y su alcance en el momento de solicitar la actuación pertinente.

ACCESO RODADO Grava**CIERRA PARCELA** Alambrada**INFRAESTRUCTURAS** Abastecimiento de agua, suministro eléctrico.**DATOS DESCRIPTIVOS DE LA EDIFICACIÓN**

USO ORIGINAL Residencial	USO ACTUAL Residencial
SUP. CATASTRAL EDIFICACIÓN 131 m2	SUPERFICIE REAL 234,87 m2
TIPOLOGÍA Vivienda aislada	Nº DE PLANTAS PB+1
ESTADO CONSERVACIÓN Conservado	ACCESO EDIFICACIÓN Grava
VALOR DE CATALOGACIÓN Etnográfico	AÑO DE CONSTRUCCIÓN/ CATASTRO Desconocido

MATERIALES

Mampostería de piedra en fachada con sillarejo en esquinales de vanos originales. Revoco y pintura en fachada trasera. En cubierta teja árabe sobre madera. Estructura de muros de carga perimetrales de piedra con entrevigado y pilares de madera en el interior.

ELEMENTOS MODIFICADOS

Tejadillo sobre antiguo acceso a la cuadra.

CARACTERÍSTICAS SINGULARES

Cabaña de influencia pasiega con fachada de puertas contrapeadas y acceso a planta primera mediante escaleras de piedra de un tramo.

OBSERVACIONES

Silo exento reformado junto a la casa.

ELEMENTOS INCLUIDOS

Edificación principal excepto elementos excluidos.

ELEMENTOS EXCLUIDOS

Tejadillo sobre antiguo acceso a la cuadra y silo.



CATÁLOGO DE EDIFICACIONES DE SUELO RÚSTICO

AYUNTAMIENTO DE LIÉRGANES

FICHA NÚMERO

C-7

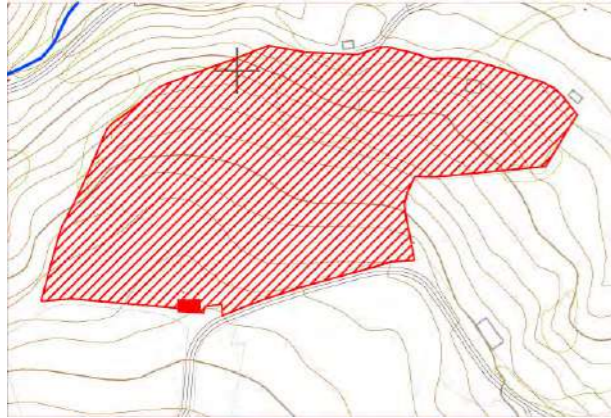
ELEMENTOS INCLUIDOS

DATOS GENERALES

AYUNTAMIENTO LIERGANES	
LOCALIDAD Liérganes	BARRIO Campo La Espina
COORDENADAS UTM X 438966	Y 4799341

DOCUMENTACIÓN GRÁFICA

PLANO DE SITUACIÓN



ENTORNO



ALZADO 1



ALZADO 2



ALZADO 3



ALZADO 4



DATOS CATASTRALES PARCELA

LOCALIZACIÓN PARCELA La Cuesta	IDENT. CATASTRAL 39037A508000220000EA
POLÍGONO 508	PARCELA 22
SUP. CATASTRAL 40.180	m2

DATOS CATASTRALES EDIFICIO

LOCALIZACIÓN EDIFICIO La Cuesta	IDENT. CATASTRAL 39037A508051000000EA
POLÍGONO 508	PARCELA 51000
SUP. CATASTRAL 93	m2

DATOS DESCRIPTIVOS PARCELA

USO PARCELA Agropecuario	PLANO C
CLASIFICACIÓN No urbanizable	CALIFICACIÓN Parcela mínima 4.000
AFECCIONES SECTORIALES * Poste y tendido eléctrico media tensión.	
* Las afecciones sectoriales son orientativas y/o informativas concretándose las mismas y su alcance en el momento de solicitar la actuación pertinente.	
ACCESO RODADO Asfalto	
CIERRA PARCELA Sin Cierre	
INFRAESTRUCTURAS Abastecimiento de agua, saneamiento estercolero, suministro eléctrico.	

DATOS DESCRIPTIVOS DE LA EDIFICACIÓN

USO ORIGINAL Agropecuario	USO ACTUAL Agropecuario
SUP. CATASTRAL EDIFICACIÓN 93	SUPERFICIE REAL 191,18
m2	m2
TIPOLOGÍA Cabaña	Nº DE PLANTAS PB+1
ESTADO CONSERVACIÓN Conservado	ACCESO EDIFICACIÓN Tierra y pradera
VALOR DE CATALOGACIÓN Etnográfico	AÑO DE CONSTRUCCIÓN/ CATASTRO Desconocido

MATERIALES

mampostería de piedra en fachada con sillarejo en esquinales y recercos de vanos.
En cubierta teja árabe sobre madera, ligeramente deteriorada.
Estructura de muros de carga perimetrales de piedra con entrevigado y pilares de madera en el interior.

ELEMENTOS MODIFICADOS

CARACTERÍSTICAS SINGULARES

Cabaña de influencia pasiega con fachada de puertas contrapeadas y alero a un agua, con un par de cabrios forasteros. Acceso a pajar mediante escalera de piedra, de un tramo, con hornacina.
Espaladero en fachada trasera.

OBSERVACIONES

ELEMENTOS INCLUIDOS

Edificación incluida en catálogo, en su totalidad.

ELEMENTOS EXCLUIDOS



CATÁLOGO DE EDIFICACIONES DE SUELO RÚSTICO

AYUNTAMIENTO DE LIÉRGANES

FICHA NÚMERO

C-8

ELEMENTOS INCLUIDOS

DATOS GENERALES

AYUNTAMIENTO LIERGANES

LOCALIDAD Pámanes

BARRIO Casas del Monte

COORDENADAS UTM X 435827

Y 4798863

DOCUMENTACIÓN GRÁFICA

PLANO DE SITUACIÓN



ENTORNO



ALZADO 1



ALZADO 2



ALZADO 3



ALZADO 4



DATOS CATASTRALES PARCELA

LOCALIZACIÓN PARCELA	La Torre	IDENT. CATASTRAL	39037A619000680000SM
POLÍGONO	619	PARCELA	68
SUP. CATASTRAL		10.013	m2

DATOS CATASTRALES EDIFICIO

LOCALIZACIÓN EDIFICIO	DS.PAMANES-	IDENT. CATASTRAL	000110300VP30B0001FQ
POLÍGONO		PARCELA	31
SUP. CATASTRAL		31	m2

DATOS DESCRIPTIVOS PARCELA

USO PARCELA	Agropecuario	PLANO	C
CLASIFICACIÓN	No urbanizable	CALIFICACIÓN	Parcela mínima 4.000

AFECCIONES SECTORIALES *

* Las afecciones sectoriales son orientativas y/o informativas concretándose las mismas y su alcance en el momento de solicitar la actuación pertinente.

ACCESO RODADO	Grava
CIERRA PARCELA	Alambrada
INFRAESTRUCTURAS	Abastecimiento de agua, suministro eléctrico.

DATOS DESCRIPTIVOS DE LA EDIFICACIÓN

USO ORIGINAL	Residencial	USO ACTUAL	Residencial
SUP. CATASTRAL EDIFICACIÓN	31 m2	SUPERFICIE REAL	140 m2
TIPOLOGÍA	Cabaña Vividora	Nº DE PLANTAS	PB+1
ESTADO CONSERVACIÓN	Alterado	ACCESO EDIFICACIÓN	Grava
VALOR DE CATALOGACIÓN	Etnográfico	AÑO DE CONSTRUCCIÓN/ CATASTRO	1900

MATERIALES

Mampostería de piedra en fachada con sillarejo en esquinales y recercos de vanos originales. En cubierta teja árabe sobre madera.

ELEMENTOS MODIFICADOS

Aperturas de vanos. Añadido de estructura en fachada trasera con vigas de madera, cubierta de placa ondulada y pilares de ladrillo.

CARACTERÍSTICAS SINGULARES

Cabaña de influencia pasiega con fachada de puertas contrapeadas. Acceso a planta primera mediante escaleras de piedra de un tramo con patín.

OBSERVACIONES

ELEMENTOS INCLUIDOS

Edificación principal excepto elementos excluidos.

ELEMENTOS EXCLUIDOS

Prolongación del tejado en fachada trasera, prolongación del patín sobre puerta de la cuadra.



CATÁLOGO DE EDIFICACIONES DE SUELO RÚSTICO

AYUNTAMIENTO DE LIÉRGANES

FICHA NÚMERO

C-9

ELEMENTOS INCLUIDOS

DATOS GENERALES

AYUNTAMIENTO LIÉRGANES

LOCALIDAD Pámanes

BARRIO La Salida

COORDENADAS UTM X 436664

Y 4799177

DOCUMENTACIÓN GRÁFICA

PLANO DE SITUACIÓN



ENTORNO



ALZADO 1



ALZADO 2



ALZADO 3



ALZADO 4

DATOS CATASTRALES PARCELA

LOCALIZACIÓN PARCELA La Salida.

IDENT. CATASTRAL 39037A618000140000SW

POLÍGONO 618

PARCELA 14

SUP. CATASTRAL 9.723 m2

DATOS CATASTRALES EDIFICIO

LOCALIZACIÓN EDIFICIO DS Pámanes-

IDENT. CATASTRAL 000110100VP30B0001LQ

POLÍGONO

PARCELA

SUP. CATASTRAL 89 m2

DATOS DESCRIPTIVOS PARCELA

USO PARCELA Agropecuario

PLANO C

CLASIFICACIÓN No urbanizable

CALIFICACIÓN Parcela mínima 4.000

AFECCIONES SECTORIALES * Presencia de arroyo del Moro en la parcela.

* Las afecciones sectoriales son orientativas y/o informativas concretándose las mismas y su alcance en el momento de solicitar la actuación pertinente.

ACCESO RODADO Asfalto

CIERRA PARCELA Alambrada

INFRAESTRUCTURAS Abastecimiento de agua, suministro eléctrico, red de telefonía, recogida de RSU.

DATOS DESCRIPTIVOS DE LA EDIFICACIÓN

USO ORIGINAL Agropecuario

USO ACTUAL Agropecuario

SUP. CATASTRAL EDIFICACIÓN 89 m2

SUPERFICIE REAL 173,31 m2

TIPOLOGÍA Cabaña

Nº DE PLANTAS PB+1

ESTADO CONSERVACIÓN Alterado

ACCESO EDIFICACIÓN Tierra y pradera

VALOR DE CATALOGACIÓN Etnográfico

AÑO DE CONSTRUCCIÓN/ CATASTRO 1920

MATERIALES

Mampostería de piedra en fachada con sillarejo en esquinales y recercos de vanos originales.
En cubierta teja árabe sobre madera.
Estructura de muros de carga perimetrales de piedra con entrevigado y pilares de madera en el interior.

ELEMENTOS MODIFICADOS

Apertura de vanos con recercos de ladrillo.

CARACTERÍSTICAS SINGULARES

OBSERVACIONES

Anexo, piedra en ruinas.

ELEMENTOS INCLUIDOS

Edificación principal excepto elementos excluidos.

ELEMENTOS EXCLUIDOS

Ruina junto al muro lateral de edificación.



CATÁLOGO DE EDIFICACIONES DE SUELO RÚSTICO

AYUNTAMIENTO DE LIÉRGANES

FICHA NÚMERO

C-10

ELEMENTOS INCLUIDOS

DATOS GENERALES

AYUNTAMIENTO LIÉRGANES

LOCALIDAD Pámanes

BARRIO La Salida

COORDENADAS UTM X 436570

Y 4799215

DOCUMENTACIÓN GRÁFICA

PLANO DE SITUACIÓN



ENTORNO



ALZADO 1



ALZADO 2



ALZADO 3



ALZADO 4

DATOS CATASTRALES PARCELA

LOCALIZACIÓN PARCELA La Salida

IDENT. CATASTRAL 39037A618000140000SW

POLÍGONO 618

PARCELA 14

SUP. CATASTRAL 9.723 m2

DATOS CATASTRALES EDIFICIO

LOCALIZACIÓN EDIFICIO DS Pámanes-

IDENT. CATASTRAL 000110100VP30B0001LQ

POLÍGONO

PARCELA

SUP. CATASTRAL 89 m2

DATOS DESCRIPTIVOS PARCELA

USO PARCELA Residencial y agropecuario

PLANO C

CLASIFICACIÓN No urbanizable

CALIFICACIÓN Parcela mínima 4.000

AFECCIONES SECTORIALES * Presencia de arroyo el Moro en la parcela.

* Las afecciones sectoriales son orientativas y/o informativas concretándose las mismas y su alcance en el momento de solicitar la actuación pertinente.

ACCESO RODADO Grava

CIERRA PARCELA Alambrada

INFRAESTRUCTURAS Abastecimiento de agua, fosa séptica, suministro eléctrico, red de telefonía, recogida RSU.

DATOS DESCRIPTIVOS DE LA EDIFICACIÓN

USO ORIGINAL Residencial y agropecuario

USO ACTUAL

Residencial y ganadero

SUP. CATASTRAL EDIFICACIÓN 89 m2

SUPERFICIE REAL

168,33

m2

TIPOLOGÍA Cabaña Vividora

Nº DE PLANTAS

PB+1+ bajo cub

ESTADO CONSERVACIÓN Alterado

ACCESO EDIFICACIÓN

Grava

VALOR DE CATALOGACIÓN Etnográfico

AÑO DE CONSTRUCCIÓN/ CATASTRO 1920

MATERIALES

Mampostería de piedra en fachada con sillarejo en esquinales.
Recercos de revoco y pintura
En cubierta teja árabe sobre madera.
Estructura de muros de carga perimetrales de piedra con entrevigado y pilares interiores de madera.

ELEMENTOS MODIFICADOS

Puerta metálica en acceso a planta baja.
Apertura de vanos.

CARACTERÍSTICAS SINGULARES

Cabaña con solana corrida en la fachada.

OBSERVACIONES

ELEMENTOS INCLUIDOS

Edificación incluida en catálogo en su totalidad.

ELEMENTOS EXCLUIDOS



CATÁLOGO DE EDIFICACIONES DE SUELO RÚSTICO

AYUNTAMIENTO DE LIÉRGANES

FICHA NÚMERO

C-11

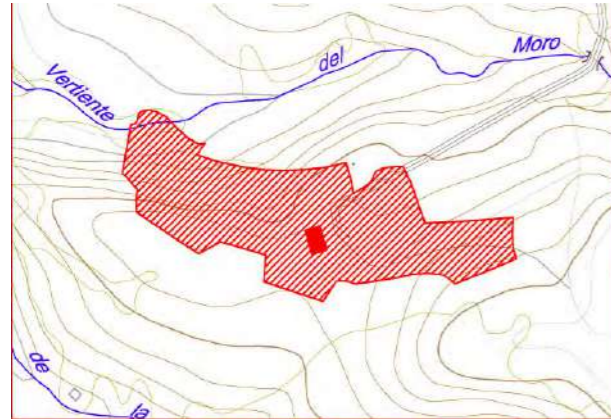
ELEMENTOS INCLUIDOS

DATOS GENERALES

AYUNTAMIENTO LIERGANES	
LOCALIDAD Pámanes	BARRIO La Salida
COORDENADAS UTM X 436576	Y 4798964

DOCUMENTACIÓN GRÁFICA

PLANO DE SITUACIÓN



ENTORNO



ALZADO 1



ALZADO 2



ALZADO 3



ALZADO 4



DATOS CATASTRALES PARCELA

LOCALIZACIÓN PARCELA	La Salida.	IDENT. CATASTRAL	39037A618000170000SY	
POLÍGONO	618	PARCELA	17	SUP. CATASTRAL 31.993 m ²

DATOS CATASTRALES EDIFICIO

LOCALIZACIÓN EDIFICIO	DS Pámanes-	IDENT. CATASTRAL	000110200VP30B0001TQ	
POLÍGONO		PARCELA	299	SUP. CATASTRAL m ²

DATOS DESCRIPTIVOS PARCELA

USO PARCELA	Residencial	PLANO	C
CLASIFICACIÓN	No urbanizable	CALIFICACIÓN	Parcela mínima 4.000

AFECCIONES SECTORIALES * Presencia de arroyo del Moro en la parcela.

* Las afecciones sectoriales son orientativas y/o informativas concretándose las mismas y su alcance en el momento de solicitar la actuación pertinente.

ACCESO RODADO	Grava
CIERRA PARCELA	Alambrada
INFRAESTRUCTURAS	Abastecimiento de agua, fosa séptica, suministro eléctrico.

DATOS DESCRIPTIVOS DE LA EDIFICACIÓN

USO ORIGINAL	Residencial	USO ACTUAL	Residencial
SUP. CATASTRAL EDIFICACIÓN	299 m ²	SUPERFICIE REAL	346,51 m ²
TIPOLOGÍA	Casa montañesa	Nº DE PLANTAS	PB+1
ESTADO CONSERVACIÓN	Conservado	ACCESO EDIFICACIÓN	Grava
VALOR DE CATALOGACIÓN	Arquitectónico	AÑO DE CONSTRUCCIÓN/ CATASTRO	1930

MATERIALES	ELEMENTOS MODIFICADOS
Mampostería de piedra en fachada con sillería en esquinales y recercos de vanos originales. Revoco y pintura en zona de solana. En cubierta teja árabe sobre madera. Estructura de muros carga perimetrales de piedra con entrevigado y pilares de madera en el interior.	Apertura de vanos con recercos de piedra. Pináculos ornamentales en cubierta.

CARACTERÍSTICAS SINGULARES	OBSERVACIONES
Casa montañesa con solana corrida de madera en la fachada.	
ELEMENTOS INCLUIDOS	ELEMENTOS EXCLUIDOS

ELEMENTOS INCLUIDOS
Edificación incluida en catálogo en su totalidad.



CATÁLOGO DE EDIFICACIONES DE SUELO RÚSTICO

AYUNTAMIENTO DE LIÉRGANES

FICHA NÚMERO

C-12

ELEMENTOS INCLUIDOS

DATOS GENERALES

AYUNTAMIENTO LIERGANES	
LOCALIDAD Pámanes	BARRIO La Salida
COORDENADAS UTM X 436982	Y 4798989

DOCUMENTACIÓN GRÁFICA

PLANO DE SITUACIÓN



ENTORNO



ALZADO 1



ALZADO 2



ALZADO 3



ALZADO 4



DATOS CATASTRALES PARCELA

LOCALIZACIÓN PARCELA La Salida	IDENT. CATASTRAL 39037A618000200000SY
POLÍGONO 618	PARCELA 20
SUP. CATASTRAL 53.643	m2

DATOS CATASTRALES EDIFICIO

LOCALIZACIÓN EDIFICIO La Salida	IDENT. CATASTRAL 39037A618052160000SU
POLÍGONO 618	PARCELA 5216
SUP. CATASTRAL 83	m2

DATOS DESCRIPTIVOS PARCELA

USO PARCELA Agropecuario	PLANO C
CLASIFICACIÓN No urbanizable	CALIFICACIÓN Parcela mínima 4.000
AFECCIONES SECTORIALES *	
* Las afecciones sectoriales son orientativas y/o informativas concretándose las mismas y su alcance en el momento de solicitar la actuación pertinente.	
ACCESO RODADO Grava	
CIERRA PARCELA Alambrada	
INFRAESTRUCTURAS Abastecimiento de agua, suministro eléctrico.	

DATOS DESCRIPTIVOS DE LA EDIFICACIÓN

USO ORIGINAL Agropecuario	USO ACTUAL Agropecuario
SUP. CATASTRAL EDIFICACIÓN 83	SUPERFICIE REAL 193,53
m2	m2
TIPOLOGÍA Cabaña	Nº DE PLANTAS PB+1
ESTADO CONSERVACIÓN Conservado	ACCESO EDIFICACIÓN Tierra y pradera
VALOR DE CATALOGACIÓN Etnográfico	AÑO DE CONSTRUCCIÓN/ CATASTRO Desconocido

MATERIALES

Mampostería de piedra en fachada con sillarejo en esquinales y recercos de vanos originales, con cargadero de madera. En cubierta, teja árabe sobre madera. Estructura de muros de carga perimetrales de piedra con entrevigado y pilares de madera en el interior.

ELEMENTOS MODIFICADOS

CARACTERÍSTICAS SINGULARES

Doble espaladero en fachada trasera.

OBSERVACIONES

ELEMENTOS INCLUIDOS

Edificación incluida en catálogo en su totalidad.

ELEMENTOS EXCLUIDOS

**CATÁLOGO DE EDIFICACIONES DE SUELO RÚSTICO****AYUNTAMIENTO DE LIÉRGANES****FICHA NÚMERO****C-13****ELEMENTOS INCLUIDOS****DATOS GENERALES**

AYUNTAMIENTO LIÉRGANES

LOCALIDAD Pámanes

BARRIO Casas del Monte

COORDENADAS UTM X 436119

Y 4798685

DOCUMENTACIÓN GRÁFICA**PLANO DE SITUACIÓN****ENTORNO****ALZADO 1****ALZADO 2****ALZADO 3****ALZADO 4****DATOS CATASTRALES PARCELA**

LOCALIZACIÓN PARCELA El Prieto

IDENT. CATASTRAL 39037A619000770000SI

POLÍGONO 619

PARCELA 77

SUP. CATASTRAL 71.939 m2

DATOS CATASTRALES EDIFICIO

LOCALIZACIÓN EDIFICIO El Prieto

IDENT. CATASTRAL 39037A619052560000SZ

POLÍGONO 619

PARCELA 5256

SUP. CATASTRAL 88 m2

DATOS DESCRIPTIVOS PARCELA

USO PARCELA Agropecuario

PLANO C

CLASIFICACIÓN No urbanizable

CALIFICACIÓN Parcela mínima 4.000

AFECCIONES SECTORIALES * En montes de utilidad pública.

* Las afecciones sectoriales son orientativas y/o informativas concretándose las mismas y su alcance en el momento de solicitar la actuación pertinente.

ACCESO RODADO Grava

CIERRA PARCELA Alambrada

INFRAESTRUCTURAS Abastecimiento de agua.

DATOS DESCRIPTIVOS DE LA EDIFICACIÓN

USO ORIGINAL Agropecuario

USO ACTUAL Agropecuario

SUP. CATASTRAL EDIFICACIÓN 88 m2

SUPERFICIE REAL 209,45 m2

TIPOLOGÍA Cabaña

Nº DE PLANTAS PB+1

ESTADO CONSERVACIÓN Conservado

ACCESO EDIFICACIÓN Pradera

VALOR DE CATALOGACIÓN Etnográfico

AÑO DE CONSTRUCCIÓN/ CATASTRO Desconocido

MATERIALES

Mampostería de piedra en fachada con sillarejo en esquinales y recercos de anos.

En cubierta teja árabe sobre madera.

Estructura de muros de carga perimetrales de piedra con entrevigado de pilares de madera en el interior.

ELEMENTOS MODIFICADOS**CARACTERÍSTICAS SINGULARES****OBSERVACIONES****ELEMENTOS INCLUIDOS**

Edificación incluida en catálogo en su totalidad.

ELEMENTOS EXCLUIDOS



CATÁLOGO DE EDIFICACIONES DE SUELO RÚSTICO

AYUNTAMIENTO DE LIÉRGANES

FICHA NÚMERO

C-14

ELEMENTOS INCLUIDOS

DATOS GENERALES

AYUNTAMIENTO LIÉRGANES

LOCALIDAD Pámanes

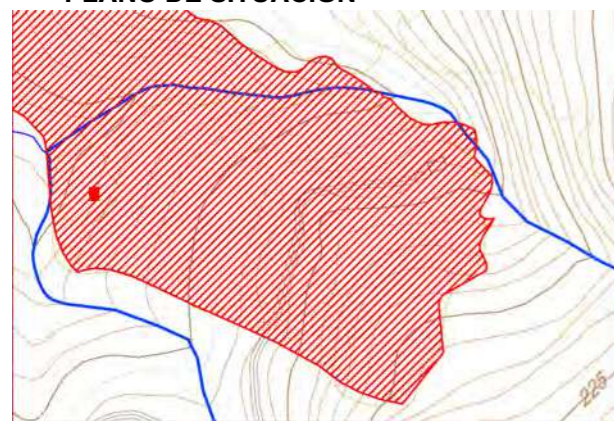
BARRIO La Salida

COORDENADAS UTM X 436638

Y 4798753

DOCUMENTACIÓN GRÁFICA

PLANO DE SITUACIÓN



ENTORNO



ALZADO 1



ALZADO 2



ALZADO 3



ALZADO 4



DATOS CATASTRALES PARCELA

LOCALIZACIÓN PARCELA La Salida IDENT. CATASTRAL 39037A618000180000SG

POLÍGONO 618 PARCELA 18 SUP. CATASTRAL 59.761 m2

DATOS CATASTRALES EDIFICIO

LOCALIZACIÓN EDIFICIO La Salida IDENT. CATASTRAL 39037A618052210000SW

POLÍGONO 618 PARCELA 5221 SUP. CATASTRAL 36 m2

DATOS DESCRIPTIVOS PARCELA

USO PARCELA Agropecuario PLANO C

CLASIFICACIÓN No urbanizable CALIFICACIÓN Parcela mínima 4.000

AFECCIONES SECTORIALES * En zona de montes de utilidad pública.

* Las afecciones sectoriales son orientativas y/o informativas concretándose las mismas y su alcance en el momento de solicitar la actuación pertinente.

ACCESO RODADO Grava

CIERRA PARCELA Alambrada

INFRAESTRUCTURAS Abastecimiento de agua.

DATOS DESCRIPTIVOS DE LA EDIFICACIÓN

USO ORIGINAL Agropecuario USO ACTUAL Agropecuario

SUP. CATASTRAL EDIFICACIÓN 36 m2 SUPERFICIE REAL 84,6 m2

TIPOLOGÍA Cabaña Nº DE PLANTAS PB+1

ESTADO CONSERVACIÓN Alterado ACCESO EDIFICACIÓN Pradera

VALOR DE CATALOGACIÓN Etnográfico AÑO DE CONSTRUCCIÓN/ CATASTRO Desconocido

MATERIALES

Mampostería de piedra en planta baja con sillarejo en recercos de vanos, y bloque prefabricado de hormigón en planta primera. En cubierta teja árabe sobre estructura de madera.

ELEMENTOS MODIFICADOS

Muros de bloque en planta primera.

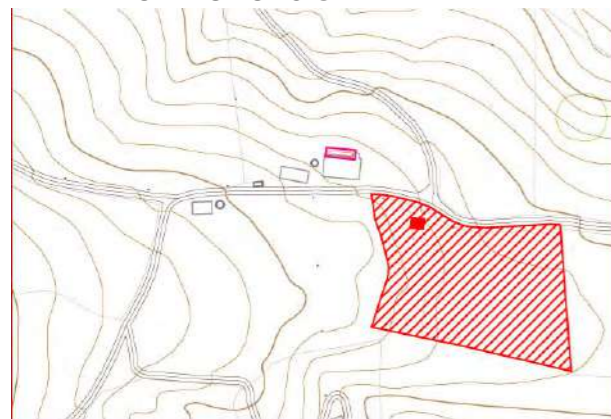
CARACTERÍSTICAS SINGULARES

OBSERVACIONES

ELEMENTOS INCLUIDOS

Edificación incluida en catálogo en su totalidad.

ELEMENTOS EXCLUIDOS

**CATÁLOGO DE EDIFICACIONES DE SUELO RÚSTICO****AYUNTAMIENTO DE LIÉRGANES****FICHA NÚMERO****C-15****ELEMENTOS INCLUIDOS****DATOS GENERALES****AYUNTAMIENTO** LIERGANES**LOCALIDAD** Liérganes**BARRIO** Campolaespina**COORDENADAS UTM X** 438559**Y** 4799156**DOCUMENTACIÓN GRÁFICA****PLANO DE SITUACIÓN****ENTORNO****ALZADO 1****ALZADO 2****ALZADO 3****ALZADO 4****DATOS CATASTRALES PARCELA**

LOCALIZACIÓN PARCELA	Sotorrio	IDENT. CATASTRAL	39037A507000100000EU
POLÍGONO	507	PARCELA	10
SUP. CATASTRAL	10.550	m2	

DATOS CATASTRALES EDIFICIO

LOCALIZACIÓN EDIFICIO	Sotorrio	IDENT. CATASTRAL	39037A507050260000EA
POLÍGONO	507	PARCELA	5026
SUP. CATASTRAL	50	m2	

DATOS DESCRIPTIVOS PARCELA

USO PARCELA	Agropecuario	PLANO	C
CLASIFICACIÓN	No urbanizable	CALIFICACIÓN	Parcela mínima 4.000

AFECCIONES SECTORIALES *

* Las afecciones sectoriales son orientativas y/o informativas concretándose las mismas y su alcance en el momento de solicitar la actuación pertinente.

ACCESO RODADO	Grava
CIERRA PARCELA	Bardas
INFRAESTRUCTURAS	Saneamiento, suministro eléctrico.

DATOS DESCRIPTIVOS DE LA EDIFICACIÓN

USO ORIGINAL	Agropecuario	USO ACTUAL	Agropecuario		
SUP. CATASTRAL EDIFICACIÓN	50	m2	SUPERFICIE REAL	90,88	m2
TIPOLOGÍA	Cabaña	Nº DE PLANTAS	PB+1		
ESTADO CONSERVACIÓN	Deteriorado	ACCESO EDIFICACIÓN	Asfalto		
VALOR DE CATALOGACIÓN	Etnográfico	AÑO DE CONSTRUCCIÓN/ CATASTRO	Desconocido		

MATERIALES

Mampostería de piedra y sillarejo en esquinales y en recercos de vanos.
En cubierta teja árabe sobre madera.
Estructura de muros de carga perimetrales de piedra con entrevigado y pilares de madera en el interior.

ELEMENTOS MODIFICADOS**CARACTERÍSTICAS SINGULARES**

Cabaña de influencia pasiega con fachada de puertas contrapeadas y alero de un par de cabrios forasteros
Acceso a pajar mediante escalera de piedra en dos tramos, muy deteriorada.

OBSERVACIONES**ELEMENTOS INCLUIDOS**

Edificación incluida en catálogo en su totalidad.

ELEMENTOS EXCLUIDOS



CATÁLOGO DE EDIFICACIONES DE SUELO RÚSTICO

AYUNTAMIENTO DE LIÉRGANES

FICHA NÚMERO

C-16

ELEMENTOS INCLUIDOS

DATOS GENERALES

AYUNTAMIENTO LIÉRGANES

LOCALIDAD Liérganes

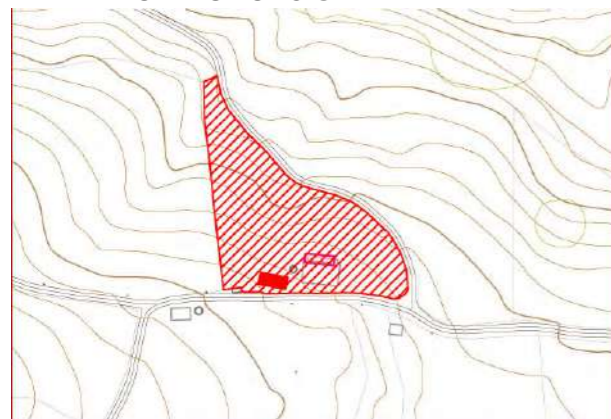
BARRIO Campo La Espina

COORDENADAS UTM X 438476

Y 4799188

DOCUMENTACIÓN GRÁFICA

PLANO DE SITUACIÓN



ENTORNO



ALZADO 1



ALZADO 2



ALZADO 3



ALZADO 4



DATOS CATASTRALES PARCELA

LOCALIZACIÓN PARCELA Sotorrio IDENT. CATASTRAL 39037A507000080000EH

POLÍGONO 507 PARCELA 8 SUP. CATASTRAL 9.510 m2

DATOS CATASTRALES EDIFICIO

LOCALIZACIÓN EDIFICIO Sotorrio IDENT. CATASTRAL 39037A507050160000EJ

POLÍGONO 507 PARCELA 5016 SUP. CATASTRAL 169 m2

DATOS DESCRIPTIVOS PARCELA

USO PARCELA Residencial y agropecuario PLANO C

CLASIFICACIÓN No urbanizable CALIFICACIÓN Parcela mínima 4.000

AFECCIONES SECTORIALES *

* Las afecciones sectoriales son orientativas y/o informativas concretándose las mismas y su alcance en el momento de solicitar la actuación pertinente.

ACCESO RODADO Asfalto

CIERRA PARCELA Sin Cierre

INFRAESTRUCTURAS Abastecimiento agua, fosa séptica, suministro eléctrico.

DATOS DESCRIPTIVOS DE LA EDIFICACIÓN

USO ORIGINAL Residencial y agropecuario USO ACTUAL Residencial y agropecuario

SUP. CASTASTRAL EDIFICACIÓN 169 m2 SUPERFICIE REAL 274,19 m2

TIPOLOGÍA Cabaña Nº DE PLANTAS PB+1

ESTADO CONSERVACIÓN Alterado ACCESO EDIFICACIÓN Asfalto

VALOR DE CATALOGACIÓN Etnográfico AÑO DE CONSTRUCCIÓN/ CATASTRO Desconocido

MATERIALES

Revoco y pintura en fachada principal, en el resto mampostería de piedra con sillarejo en esquinales. En cubierta teja árabe sobre madera. Estructura de muros de carga perimetrales de piedra con entrevigado y pilares de madera en el interior.

ELEMENTOS MODIFICADOS

Antigua solana modificacda con balaustres de escayola. Apertura de vanos con recercos de revoco y pintura.

CARACTERÍSTICAS SINGULARES

OBSERVACIONES

ELEMENTOS INCLUIDOS

Edificación principal excepto elementos excluidos.

ELEMENTOS EXCLUIDOS

Garaje, caseta de aperos



CATÁLOGO DE EDIFICACIONES DE SUELO RÚSTICO

AYUNTAMIENTO DE LIÉRGANES

FICHA NÚMERO

C-17

ELEMENTOS INCLUIDOS

DATOS GENERALES

AYUNTAMIENTO LIÉRGANES

LOCALIDAD Liérganes

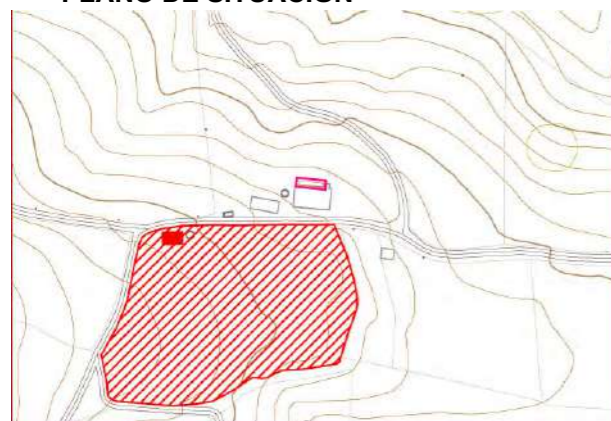
BARRIO Campolaespina

COORDENADAS UTM X 438414

Y 4799166

DOCUMENTACIÓN GRÁFICA

PLANO DE SITUACIÓN



ENTORNO



ALZADO 1



ALZADO 2



ALZADO 3



ALZADO 4



DATOS CATASTRALES PARCELA

LOCALIZACIÓN PARCELA Sotorrio IDENT. CATASTRAL 39037A507000090000EW

POLÍGONO 507 PARCELA 9 SUP. CATASTRAL 16.240 m2

DATOS CATASTRALES EDIFICIO

LOCALIZACIÓN EDIFICIO Sotorrio IDENT. CATASTRAL 39037A507050250000EW

POLÍGONO 507 PARCELA 5025 SUP. CATASTRAL 127 m2

DATOS DESCRIPTIVOS PARCELA

USO PARCELA Agropecuario PLANO C

CLASIFICACIÓN No urbanizable CALIFICACIÓN Parcela mínima 4.000

AFECCIONES SECTORIALES *

* Las afecciones sectoriales son orientativas y/o informativas concretándose las mismas y su alcance en el momento de solicitar la actuación pertinente.

ACCESO RODADO Grava

CIERRA PARCELA Alambrada

INFRAESTRUCTURAS Abastecimiento de agua, saneamiento, suministro eléctrico.

DATOS DESCRIPTIVOS DE LA EDIFICACIÓN

USO ORIGINAL Agropecuario USO ACTUAL Agropecuario

SUP. CATASTRAL EDIFICACIÓN 127 m2 SUPERFICIE REAL 182 m2

TIPOLOGÍA Cabaña Nº DE PLANTAS PB+1

ESTADO CONSERVACIÓN Conservado ACCESO EDIFICACIÓN Grava

VALOR DE CATALOGACIÓN Etnográfico AÑO DE CONSTRUCCIÓN/ CATASTRO Desconocido

MATERIALES

Mampostería de piedra en fachada con sillarejo en esquinales y recercos de vanos.
En cubierta teja árabe sobre madera.
Estructura de muros de carga perimetrales de piedra con entrevigado y pilares de madera en el interior.

ELEMENTOS MODIFICADOS

Aperturas de vanos en gatera.
Anexos, dos estructuras metálica con cubierta metálica.

CARACTERÍSTICAS SINGULARES

Cabaña de influencia pasiega con fachada de puertas contrapeadas y alero con dos pares de cabrios forasteros.
Acceso a pajar mediante escaleras de piedra de un tramo, con hornacina.

OBSERVACIONES

Silo de bloques exento con cubierta de teja árabe a dos aguas.
Silo metálico

ELEMENTOS INCLUIDOS

Edificación principal excepto elementos excluidos.

ELEMENTOS EXCLUIDOS

Estructuras metálicas, silo de bloques y silo metálico



CATÁLOGO DE EDIFICACIONES DE SUELO RÚSTICO

AYUNTAMIENTO DE LIÉRGANES

FICHA NÚMERO

C-18

ELEMENTOS INCLUIDOS

DATOS GENERALES

AYUNTAMIENTO LIÉRGANES

LOCALIDAD Liérganes

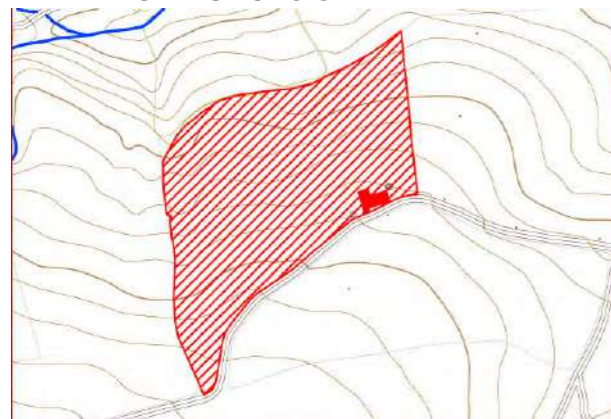
BARRIO Campo la Espina

COORDENADAS UTM X 438226

Y 4799204

DOCUMENTACIÓN GRÁFICA

PLANO DE SITUACIÓN



ENTORNO



ALZADO 1



ALZADO 2



ALZADO 3



ALZADO 4



DATOS CATASTRALES PARCELA

LOCALIZACIÓN PARCELA Campo la Espina

IDENT. CATASTRAL 39037A506000050000EB

POLÍGONO 506

PARCELA 5

SUP. CATASTRAL 21.050 m2

DATOS CATASTRALES EDIFICIO

LOCALIZACIÓN EDIFICIO Sotorrio

IDENT. CATASTRAL 39037A506050180000EB

POLÍGONO 506

PARCELA 5018

SUP. CATASTRAL 158 m2

DATOS DESCRIPTIVOS PARCELA

USO PARCELA Agropecuario

PLANO C

CLASIFICACIÓN No urbanizable

CALIFICACIÓN Parcela mínima 4.000

AFECCIONES SECTORIALES *

* Las afecciones sectoriales son orientativas y/o informativas concretándose las mismas y su alcance en el momento de solicitar la actuación pertinente.

ACCESO RODADO Grava

CIERRA PARCELA Alambrada

INFRAESTRUCTURAS Abastecimiento de agua, estercolero, suministro eléctrico.

DATOS DESCRIPTIVOS DE LA EDIFICACIÓN

USO ORIGINAL Agropecuario

USO ACTUAL Agropecuario

SUP. CATASTRAL EDIFICACIÓN 158 m2

SUPERFICIE REAL 208 m2

TIPOLOGÍA Cabaña

Nº DE PLANTAS PB+1

ESTADO CONSERVACIÓN Alterado

ACCESO EDIFICACIÓN Asfalto

VALOR DE CATALOGACIÓN Etnográfico

AÑO DE CONSTRUCCIÓN/ CATASTRO Desconocido

MATERIALES

Mampostería de piedra en fachada con sillarejo en esquinales y recercos de vanos originales.
En cubierta teja árabe sobre madera.
Estructura de muros de carga perimetrales de piedra con entrevigado y pilares de madera en el interior.

ELEMENTOS MODIFICADOS

Apertura de vanos con recercos de ladrillo y cargadero de hormigón.
Anexos de bloques con cubierta de placa ondulada en fachada principal y en fachada lateral.

CARACTERÍSTICAS SINGULARES

Cabaña de influencia pasiega con fachadas de puertas contrapeadas y alero de dos pares de cabrios forasteros. Acceso a pajar mediante escaleras de piedra de un tramo.

OBSERVACIONES

Silo exento, de ladrillo revocado con cubierta de teja árabe a dos aguas.

ELEMENTOS INCLUIDOS

Edificación principal excepto elementos excluidos.

ELEMENTOS EXCLUIDOS

Anexos de bloques y silo de ladrillo



CATÁLOGO DE EDIFICACIONES DE SUELO RÚSTICO

AYUNTAMIENTO DE LIÉRGANES

FICHA NÚMERO

C-19

ELEMENTOS INCLUIDOS

DATOS GENERALES

AYUNTAMIENTO LIÉRGANES

LOCALIDAD Liérganes

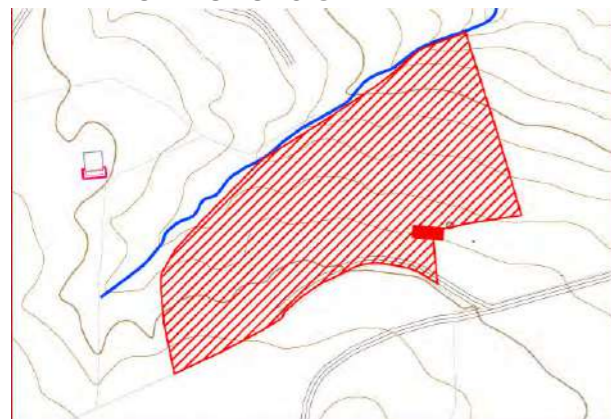
BARRIO Campo la Espina

COORDENADAS UTM X 437938

Y 4799087

DOCUMENTACIÓN GRÁFICA

PLANO DE SITUACIÓN



ENTORNO



ALZADO 1



ALZADO 2



ALZADO 3



ALZADO 4



DATOS CATASTRALES PARCELA

LOCALIZACIÓN PARCELA Campo La Espina

IDENT. CATASTRAL 39037A506000140000ET

POLÍGONO 506

PARCELA 14

SUP. CATASTRAL 7.664 m2

DATOS CATASTRALES EDIFICIO

LOCALIZACIÓN EDIFICIO

IDENT. CATASTRAL No hay datos catastrales

POLÍGONO

PARCELA

SUP. CATASTRAL

m2

DATOS DESCRIPTIVOS PARCELA

USO PARCELA Residencial

PLANO C

CLASIFICACIÓN No urbanizable

CALIFICACIÓN Parcela mínima 4.000

AFECCIONES SECTORIALES *

* Las afecciones sectoriales son orientativas y/o informativas concretándose las mismas y su alcance en el momento de solicitar la actuación pertinente.

ACCESO RODADO Grava

CIERRA PARCELA Alambrada

INFRAESTRUCTURAS Abastecimiento de agua, saneamiento, suministro eléctrico.

DATOS DESCRIPTIVOS DE LA EDIFICACIÓN

USO ORIGINAL Agropecuario y residencial

USO ACTUAL Residencial

SUP. CATASTRAL EDIFICACIÓN m2

SUPERFICIE REAL 304 m2

TIPOLOGÍA Cabaña

Nº DE PLANTAS PB+1

ESTADO CONSERVACIÓN Alterado

ACCESO EDIFICACIÓN Hormigón

VALOR DE CATALOGACIÓN Etnográfico

AÑO DE CONSTRUCCIÓN/ CATASTRO Desconocido

MATERIALES

Mampostería de piedra en fachada con sillarejo en esquinales y en recercos de vanos originales.
En cubierta teja mixta sobre estructura de madera.

ELEMENTOS MODIFICADOS

Apertura de vanos con recercos de sillarejo de piedra nueva.
Escalera de hormigón en gatera que da acceso a la primera planta.

CARACTERÍSTICAS SINGULARES

OBSERVACIONES

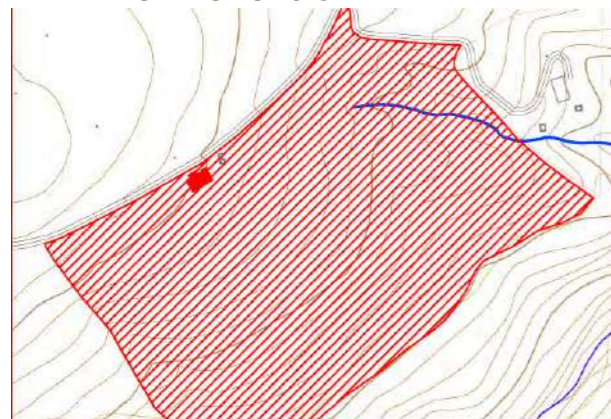

Silo exento, de ladrillo revocado con cubierta de teja árabe a dos aguas.

ELEMENTOS INCLUIDOS

Edificación principal excepto elementos excluidos.

ELEMENTOS EXCLUIDOS

Escalera de hormigón en fachada lateral y silo.

**CATÁLOGO DE EDIFICACIONES DE SUELO RÚSTICO****AYUNTAMIENTO DE LIÉRGANES****FICHA NÚMERO****C-21****ELEMENTOS INCLUIDOS****DATOS GENERALES****AYUNTAMIENTO** LIÉRGANES**LOCALIDAD** Liérganes**BARRIO** Campo La Espina**COORDENADAS UTM X** 438264**Y** 4798956**DOCUMENTACIÓN GRÁFICA****PLANO DE SITUACIÓN****ENTORNO****ALZADO 1****ALZADO 2****ALZADO 3****ALZADO 4****DATOS CATASTRALES PARCELA****LOCALIZACIÓN PARCELA** Sotorrio **IDENT. CATASTRAL** 39037A507000130000EA**POLÍGONO** 507 **PARCELA** 13 **SUP. CATASTRAL** 53.700 **m2****DATOS CATASTRALES EDIFICIO****LOCALIZACIÓN EDIFICIO** Sotorrio **IDENT. CATASTRAL** 39037A507050290000EG**POLÍGONO** 507 **PARCELA** 5029 **SUP. CATASTRAL** 98 **m2****DATOS DESCRIPTIVOS PARCELA****USO PARCELA** Agropecuario **PLANO** C**CLASIFICACIÓN** No urbanizable **CALIFICACIÓN** Parcela mínima 4.000**AFECCIONES SECTORIALES** * Presencia de arroyo en la parcela.

* Las afecciones sectoriales son orientativas y/o informativas concretándose las mismas y su alcance en el momento de solicitar la actuación pertinente.

ACCESO RODADO Grava**CIERRA PARCELA** Alambrada**INFRAESTRUCTURAS** Abastecimiento de agua, estercolero, suministro eléctrico.**DATOS DESCRIPTIVOS DE LA EDIFICACIÓN****USO ORIGINAL** Agropecuario **USO ACTUAL** Agropecuario**SUP. CATASTRAL EDIFICACIÓN** 98 **m2** **SUPERFICIE REAL** 223 **m2****TIPOLOGÍA** Cabaña **Nº DE PLANTAS** PB+1**ESTADO CONSERVACIÓN** Alterado **ACCESO EDIFICACIÓN** Grava**VALOR DE CATALOGACIÓN** Etnográfico **AÑO DE CONSTRUCCIÓN/ CATASTRO** Desconocido**MATERIALES**Mampostería de piedra en fachada con sillarejo en esquinales y recercos de vanos originales.
En cubierta, teja árabe sobre madera.
Estructura de muros de carga perimetrales de piedra con entrevigado y pilares de madera en el interior.**ELEMENTOS MODIFICADOS**Apertura de vanos.
Añadido de ladrillo en escalera.
Dos añadidos de bloques en gatera, con cubierta de placa ondulada.**CARACTERÍSTICAS SINGULARES**

Cabaña de influencia pasiega con fachada de puertas contrapeadas y alero de un par de cabrios forasteros. Acceso a primera planta mediante escaleras de piedra de un tramo, con hornacina.

OBSERVACIONESSilo exento, de ladrillo revocado con cubierta de teja árabe a dos aguas.
Silo metálico.**ELEMENTOS INCLUIDOS**

Edificación principal excepto elementos excluidos.

ELEMENTOS EXCLUIDOS

Anexos de bloques al muro lateral, añadido de ladrillo en escalera, silo de ladrillo y silo metálico.

**CATÁLOGO DE EDIFICACIONES DE SUELO RÚSTICO****AYUNTAMIENTO DE LIÉRGANES****FICHA NÚMERO****C-22****ELEMENTOS INCLUIDOS****DATOS GENERALES**


AYUNTAMIENTO LIÉRGANES

LOCALIDAD Liérganes

BARRIO Campo La Espina

COORDENADAS UTM X 437828

Y 4798694

DOCUMENTACIÓN GRÁFICA**PLANO DE SITUACIÓN****ENTORNO****ALZADO 1****ALZADO 2****ALZADO 3****ALZADO 4****DATOS CATASTRALES PARCELA**

LOCALIZACIÓN PARCELA Sotorrio IDENT. CATASTRAL 39037A026000300000RY

POLÍGONO 26 PARCELA 30 SUP. CATASTRAL 20.912 m2

DATOS CATASTRALES EDIFICIO

LOCALIZACIÓN EDIFICIO DS Liérganes- IDENT. CATASTRAL 39037A026000300001TU

POLÍGONO 26 PARCELA 30 SUP. CATASTRAL 368 m2

DATOS DESCRIPTIVOS PARCELA

USO PARCELA Residencial y agropecuario PLANO C

CLASIFICACIÓN No urbanizable CALIFICACIÓN Parcela mínima 4.000

AFECCIONES SECTORIALES * Presencia de arroyo en la parcela.

* Las afecciones sectoriales son orientativas y/o informativas concretándose las mismas y su alcance en el momento de solicitar la actuación pertinente.

ACCESO RODADO Tierra y grava

CIERRA PARCELA Alambrada

INFRAESTRUCTURAS Abastecimiento de agua, saneamiento, suministro eléctrico.

DATOS DESCRIPTIVOS DE LA EDIFICACIÓN

USO ORIGINAL Residencial y agropecuario USO ACTUAL Residencial y agropecuario

SUP. CATASTRAL EDIFICACIÓN 368 m2 SUPERFICIE REAL 228,42 m2

TIPOLOGÍA Cabaña Vividora Nº DE PLANTAS PB+1

ESTADO CONSERVACIÓN Alterado ACCESO EDIFICACIÓN Grava

VALOR DE CATALOGACIÓN Etnográfico AÑO DE CONSTRUCCIÓN/ CATASTRO 1920

MATERIALESMampostería de piedra en fachada con sillarejo en esquinales.
En cubierta, teja árabe sobre tablero prefabricado.**ELEMENTOS MODIFICADOS**Añadido de balcón fachada trasera con teja árabe sobre estructura de madera, forjado y pilares a planta baja de hormigón armado.
Anexo a estabulación de estructura de bloques y hormigón.
Puerta metálica corredera en acceso a cuadra.**CARACTERÍSTICAS SINGULARES****OBSERVACIONES****ELEMENTOS INCLUIDOS**

Edificación principal excepto elementos excluidos.

ELEMENTOS EXCLUIDOS

Balcón en trasera, estabulación de bloques, caseta de chapa metálica del tanque de la leche adosada en fachada.



CATÁLOGO DE EDIFICACIONES DE SUELO RÚSTICO

AYUNTAMIENTO DE LIÉRGANES

FICHA NÚMERO

C-23

ELEMENTOS INCLUIDOS

DATOS GENERALES

AYUNTAMIENTO LIÉRGANES

LOCALIDAD Liérganes

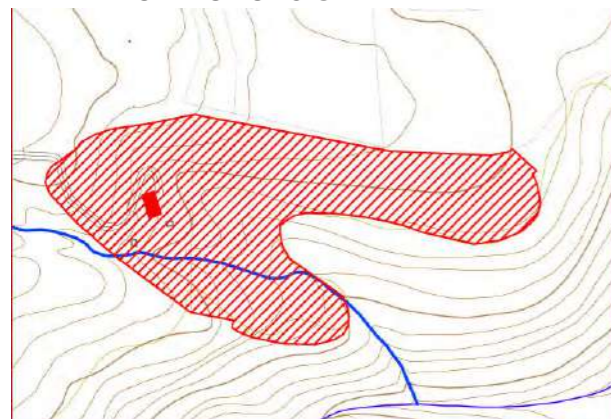
BARRIO Campo La Espina

COORDENADAS UTM X 438507

Y 4799019

DOCUMENTACIÓN GRÁFICA

PLANO DE SITUACIÓN



ENTORNO



ALZADO 1



ALZADO 2



ALZADO 3



ALZADO 4



DATOS CATASTRALES PARCELA

LOCALIZACIÓN PARCELA Sotorrio IDENT. CATASTRAL 390375070000120000EW

POLÍGONO 507 PARCELA 12 SUP. CATASTRAL 28.330 m2

DATOS CATASTRALES EDIFICIO

LOCALIZACIÓN EDIFICIO Sotorrio IDENT. CATASTRAL 39037A507050280000EY

POLÍGONO 507 PARCELA 5028 SUP. CATASTRAL 70 m2

DATOS DESCRIPTIVOS PARCELA

USO PARCELA Agropecuario PLANO C

CLASIFICACIÓN No urbanizable CALIFICACIÓN Parcela mínima 4.000

AFECCIONES SECTORIALES * Presencia de arroyo en la parcela.

* Las afecciones sectoriales son orientativas y/o informativas concretándose las mismas y su alcance en el momento de solicitar la actuación pertinente.

ACCESO RODADO Grava

CIERRA PARCELA Alambrada

INFRAESTRUCTURAS Abastecimiento de agua manantial, saneamiento estercolero, suministro eléctrico.

DATOS DESCRIPTIVOS DE LA EDIFICACIÓN

USO ORIGINAL Residencial USO ACTUAL Residencial

SUP. CASTASTRAL EDIFICACIÓN 70 m2 SUPERFICIE REAL 193 m2

TIPOLOGÍA Vivienda aislada Nº DE PLANTAS PB+1

ESTADO CONSERVACIÓN Alterado ACCESO EDIFICACIÓN Hormigón

VALOR DE CATALOGACIÓN Etnográfico AÑO DE CONSTRUCCIÓN/ CATASTRO Desconocido

MATERIALES

Mampostería de piedra en volumen original con sillarejo en esquinales y recercos de vanos.
En cubierta teja árabe sobre madera.
Estructura de muros de carga perimetrales de piedra con entrevigado y pilares de madera en el interior.

ELEMENTOS MODIFICADOS

Añadido en trasera con estructura de madera en cubierta y termoarcilla.

CARACTERÍSTICAS SINGULARES

OBSERVACIONES

ELEMENTOS INCLUIDOS

Edificación principal excepto elementos excluidos.

ELEMENTOS EXCLUIDOS

Añadido en trasera con estructura de madera en cubierta y termoarcilla y porche en fachada principal.



CATÁLOGO DE EDIFICACIONES DE SUELO RÚSTICO

AYUNTAMIENTO DE LIÉRGANES

FICHA NÚMERO

C-24

ELEMENTOS INCLUIDOS

DATOS GENERALES

AYUNTAMIENTO LIERGANES	
LOCALIDAD Liérganes	BARRIO Campo La Espina
COORDENADAS UTM X 438527	Y 4798536

DOCUMENTACIÓN GRÁFICA

PLANO DE SITUACIÓN



ENTORNO



ALZADO 1



ALZADO 2



ALZADO 3



ALZADO 4



DATOS CATASTRALES PARCELA

LOCALIZACIÓN PARCELA Sierramillo	IDENT. CATASTRAL 39037A500000060000E1
POLÍGONO 500	PARCELA 6
SUP. CATASTRAL 22.900	m2

DATOS CATASTRALES EDIFICIO

LOCALIZACIÓN EDIFICIO Sierramillo	IDENT. CATASTRAL 39037A5000500060000EP
POLÍGONO 500	PARCELA 5006
SUP. CATASTRAL 149	m2

DATOS DESCRIPTIVOS PARCELA

USO PARCELA Agropecuario	PLANO C
CLASIFICACIÓN No urbanizable	CALIFICACIÓN Parcela mínima 4.000
AFECCIONES SECTORIALES * Presencia de arroyo en la parcela.	
* Las afecciones sectoriales son orientativas y/o informativas concretándose las mismas y su alcance en el momento de solicitar la actuación pertinente.	
ACCESO RODADO Asfalto	
CIERRA PARCELA Alambrada	
INFRAESTRUCTURAS Abastecimiento de agua, estercolero, suministro eléctrico.	

DATOS DESCRIPTIVOS DE LA EDIFICACIÓN

USO ORIGINAL Agropecuario	USO ACTUAL Agropecuario
SUP. CASTASTRAL EDIFICACIÓN 149	SUPERFICIE REAL 224
m2	m2
TIPOLOGÍA Cabaña	Nº DE PLANTAS PB+1
ESTADO CONSERVACIÓN Conservado	ACCESO EDIFICACIÓN Asfalto
VALOR DE CATALOGACIÓN Etnográfico	AÑO DE CONSTRUCCIÓN/ CATASTRO Desconocido
MATERIALES Mampostería de piedra en fachada con sillarejo en recercos de vanos originales y esquinales, salvo en los traseros que son de ladrillo. En cubierta teja árabe sobre madera. Estructura de muros de carga perimetrales de piedra con entrevigado y pilares de madera en el interior.	ELEMENTOS MODIFICADOS Apertura de vano.
CARACTERÍSTICAS SINGULARES Cabaña de influencia pasiega con fachada de puertas contrapeadas y alero de un par de cabrios forasteros. Acceso a pajar mediante escaleras de piedra de un tramo, con hornacina. Espaladero en fachada trasera.	OBSERVACIONES
ELEMENTOS INCLUIDOS Edificación incluida en catálogo en su totalidad.	ELEMENTOS EXCLUIDOS



CATÁLOGO DE EDIFICACIONES DE SUELO RÚSTICO

AYUNTAMIENTO DE LIÉRGANES

FICHA NÚMERO

C-25

ELEMENTOS INCLUIDOS

DATOS GENERALES

AYUNTAMIENTO LIERGANES

LOCALIDAD Liérganes

BARRIO Campo La Espina

COORDENADAS UTM X 438316

Y 4798422

DOCUMENTACIÓN GRÁFICA

PLANO DE SITUACIÓN



ENTORNO



ALZADO 1



ALZADO 2



ALZADO 3



ALZADO 4



DATOS CATASTRALES PARCELA

LOCALIZACIÓN PARCELA	Buspombo	IDENT. CATASTRAL	39037A510000030000EJ	
POLÍGONO	510	PARCELA	3	SUP. CATASTRAL 3.020 m2

DATOS CATASTRALES EDIFICIO

LOCALIZACIÓN EDIFICIO	Sierramillo	IDENT. CATASTRAL	39037A510050030000EL	
POLÍGONO	510	PARCELA	5003	SUP. CATASTRAL 142 m2

DATOS DESCRIPTIVOS PARCELA

USO PARCELA	Residencial y agropecuario	PLANO	C
CLASIFICACIÓN	No urbanizable	CALIFICACIÓN	Parcela mínima 4.000

AFECCIONES SECTORIALES *

* Las afecciones sectoriales son orientativas y/o informativas concretándose las mismas y su alcance en el momento de solicitar la actuación pertinente.

ACCESO RODADO	Asfalto
CIERRA PARCELA	Alambrada
INFRAESTRUCTURAS	Abastecimiento de agua, fosa séptica, suministro eléctrico.

DATOS DESCRIPTIVOS DE LA EDIFICACIÓN

USO ORIGINAL	Residencial	USO ACTUAL	Residencial
SUP. CATASTRAL EDIFICACIÓN	142 m2	SUPERFICIE REAL	203 m2
TIPOLOGÍA	Vivienda aislada	Nº DE PLANTAS	PB+1
ESTADO CONSERVACIÓN	Alterado	ACCESO EDIFICACIÓN	Asfalto
VALOR DE CATALOGACIÓN	Etnográfico	AÑO DE CONSTRUCCIÓN/ CATASTRO	Desconocido

MATERIALES

Mampostería de piedra en fachada con sillarejo en esquinales y recercos de vanos originales. En cubierta, teja árabe sobre madera. Estructura de muros de carga perimetrales de piedra con entrevigado y pilares de madera en el interior.

ELEMENTOS MODIFICADOS

La escalera se prolonga mediante estructura de madera convirtiéndose en balcón. Apertura de vanos.

CARACTERÍSTICAS SINGULARES

Cabaña de influencia pasiega con fachada de puertas contrapeadas y alero de un par de cabrios forasteros. Acceso a primera planta mediante escaleras de piedra, con hornacina, y barandilla de madera.

OBSERVACIONES

ELEMENTOS INCLUIDOS

Edificación principal excepto elementos excluidos.

ELEMENTOS EXCLUIDOS

Balcón.



CATÁLOGO DE EDIFICACIONES DE SUELO RÚSTICO

AYUNTAMIENTO DE LIÉRGANES

FICHA NÚMERO

C-26

ELEMENTOS INCLUIDOS

DATOS GENERALES

AYUNTAMIENTO LIERGANES

LOCALIDAD Liérganes

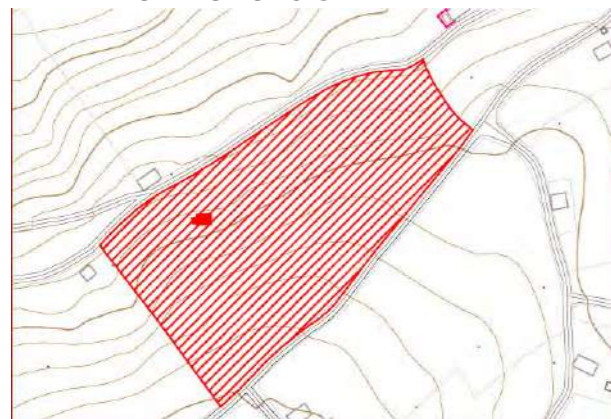
BARRIO Campo La Espina

COORDENADAS UTM X 438352

Y 4798395

DOCUMENTACIÓN GRÁFICA

PLANO DE SITUACIÓN



ENTORNO



ALZADO 1



ALZADO 2



ALZADO 3



ALZADO 4



DATOS CATASTRALES PARCELA

LOCALIZACIÓN PARCELA	Buspombo	IDENT. CATASTRAL	39037A510000070000EU	
POLÍGONO	510	PARCELA	7	SUP. CATASTRAL 26.890 m2

DATOS CATASTRALES EDIFICIO

LOCALIZACIÓN EDIFICIO	Sierramillo	IDENT. CATASTRAL	39037A510050150000EI	
POLÍGONO	510	PARCELA	5015	SUP. CATASTRAL 77 m2

DATOS DESCRIPTIVOS PARCELA

USO PARCELA	Agropecuario	PLANO	C
CLASIFICACIÓN	No urbanizable	CALIFICACIÓN	Parcela mínima 4.000

AFECCIONES SECTORIALES *

* Las afecciones sectoriales son orientativas y/o informativas concretándose las mismas y su alcance en el momento de solicitar la actuación pertinente.

ACCESO RODADO	Asfalto
CIERRA PARCELA	Alambrada
INFRAESTRUCTURAS	Abastecimiento de agua, suministro eléctrico.

DATOS DESCRIPTIVOS DE LA EDIFICACIÓN

USO ORIGINAL	Agropecuario y residencial	USO ACTUAL	Residencial
SUP. CASTASTRAL EDIFICACIÓN	77 m2	SUPERFICIE REAL	119 m2
TIPOLOGÍA	Cabaña	Nº DE PLANTAS	PB+1
ESTADO CONSERVACIÓN	Conservado	ACCESO EDIFICACIÓN	Tierra y grava
VALOR DE CATALOGACIÓN	Etnográfico	AÑO DE CONSTRUCCIÓN/ CATASTRO	Desconocido

MATERIALES

Mampostería de piedra en fachada con sillarejo en esquinales y recercos de vanos originales.
En cubierta, teja árabe sobre madera.
Estructura de muros de carga perimetrales de piedra con entrevigado y pilares de madera.

ELEMENTOS MODIFICADOS

Adosado en trasera ,volumen de piedra y ladrillo, con cubierta aterrazada.
Apertura de vanos.

CARACTERÍSTICAS SINGULARES

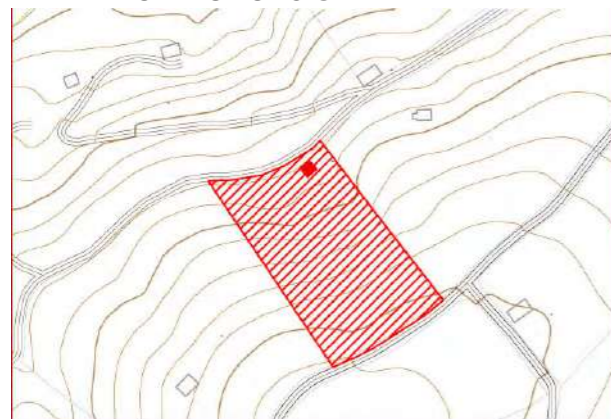
OBSERVACIONES

ELEMENTOS INCLUIDOS

Edificación principal excepto elementos excluidos.

ELEMENTOS EXCLUIDOS

Adosado en trasera con cubierta aterrazada.

**CATÁLOGO DE EDIFICACIONES DE SUELO RÚSTICO****AYUNTAMIENTO DE LIÉRGANES****FICHA NÚMERO****C-27****ELEMENTOS INCLUIDOS****DATOS GENERALES****AYUNTAMIENTO** LIERGANES**LOCALIDAD** Liérganes**BARRIO** Campo La Espina**COORDENADAS UTM X** 438276**Y** 4798358**DOCUMENTACIÓN GRÁFICA****PLANO DE SITUACIÓN****ENTORNO****ALZADO 1****ALZADO 2****ALZADO 3****ALZADO 4****DATOS CATASTRALES PARCELA****LOCALIZACIÓN PARCELA** Buspombo**IDENT. CATASTRAL** 39037A510000060000EZ**POLÍGONO** 510**PARCELA** 6**SUP. CATASTRAL** 11.710 **m2****DATOS CATASTRALES EDIFICIO****LOCALIZACIÓN EDIFICIO** Sierramillo**IDENT. CATASTRAL** 39037A510050160000EJ**POLÍGONO** 510**PARCELA** 5016**SUP. CATASTRAL** 57 **m2****DATOS DESCRIPTIVOS PARCELA****USO PARCELA** Agropecuario**PLANO** C**CLASIFICACIÓN** No urbanizable**CALIFICACIÓN** Parcela mínima 4.000**AFECCIONES SECTORIALES ***

* Las afecciones sectoriales son orientativas y/o informativas concretándose las mismas y su alcance en el momento de solicitar la actuación pertinente.

ACCESO RODADO Tierra**CIERRA PARCELA** Alambrada**INFRAESTRUCTURAS** Estercolero, suministro eléctrico.**DATOS DESCRIPTIVOS DE LA EDIFICACIÓN****USO ORIGINAL** Agropecuario**USO ACTUAL** Agropecuario**SUP. CATASTRAL EDIFICACIÓN** 57 **m2****SUPERFICIE REAL** 119 **m2****TIPOLOGÍA** Cabaña**Nº DE PLANTAS** PB+1**ESTADO CONSERVACIÓN** Conservado**ACCESO EDIFICACIÓN** Tierra y pradera**VALOR DE CATALOGACIÓN** Etnográfico**AÑO DE CONSTRUCCIÓN/ CATASTRO** Desconocido**MATERIALES**

Mampostería de piedra en fachada con sillarejo en esquinales y en recercos de vanos.

En cubierta teja árabe sobre madera.

Estructura de muros de carga perimetrales de piedra con entrevigado y pilares de madera en el interior.

ELEMENTOS MODIFICADOS**CARACTERÍSTICAS SINGULARES**

Espaladero en trasera.

OBSERVACIONES**ELEMENTOS INCLUIDOS**

Edificación incluida en catálogo, en su totalidad.

ELEMENTOS EXCLUIDOS



CATÁLOGO DE EDIFICACIONES DE SUELO RÚSTICO

AYUNTAMIENTO DE LIÉRGANES

FICHA NÚMERO

C-28

ELEMENTOS INCLUIDOS

DATOS GENERALES

AYUNTAMIENTO LIÉRGANES

LOCALIDAD Liérganes

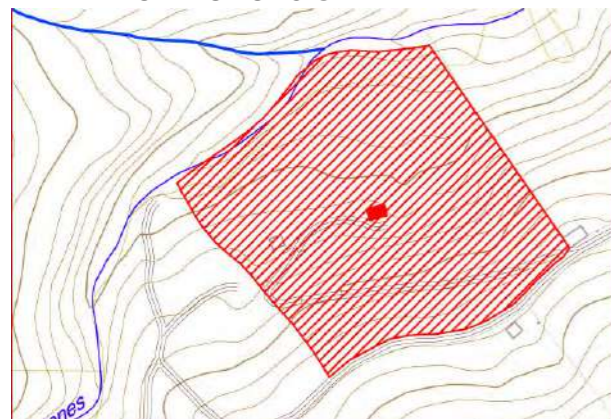
BARRIO Campo La Espina

COORDENADAS UTM X 438183

Y 4798439

DOCUMENTACIÓN GRÁFICA

PLANO DE SITUACIÓN



ENTORNO



ALZADO 1



ALZADO 2



ALZADO 3



ALZADO 4



DATOS CATASTRALES PARCELA

LOCALIZACIÓN PARCELA	Buspombo	IDENT. CATASTRAL	39037A510000020000E1	
POLÍGONO	510	PARCELA	2	SUP. CATASTRAL 33.320 m2

DATOS CATASTRALES EDIFICIO

LOCALIZACIÓN EDIFICIO	Sierramillo	IDENT. CATASTRAL	39037A510050500000E1	
POLÍGONO	510	PARCELA	5050	SUP. CATASTRAL 73 m2

DATOS DESCRIPTIVOS PARCELA

USO PARCELA	Agropecuario	PLANO	C
CLASIFICACIÓN	No urbanizable	CALIFICACIÓN	Parcela mínima 4.000

AFECCIONES SECTORIALES * Presencia de arroyo en la parcela.

* Las afecciones sectoriales son orientativas y/o informativas concretándose las mismas y su alcance en el momento de solicitar la actuación pertinente.

ACCESO RODADO	Grava
CIERRA PARCELA	Sin Cierre
INFRAESTRUCTURAS	Abastecimiento de agua, fosa séptica, suministro eléctrico, red de telefonía.

DATOS DESCRIPTIVOS DE LA EDIFICACIÓN

USO ORIGINAL	Agropecuario	USO ACTUAL	Agropecuario
SUP. CASTAstral EDIFICACIÓN	73 m2	SUPERFICIE REAL	168 m2
TIPOLOGÍA	Cabaña vividora	Nº DE PLANTAS	PB+1
ESTADO CONSERVACIÓN	Alterado	ACCESO EDIFICACIÓN	Grava
VALOR DE CATALOGACIÓN	Etnográfico	AÑO DE CONSTRUCCIÓN/ CATASTRO	Desconocido

MATERIALES

Mampostería de piedra en fachada con sillarejo en esquinales y recercos de vanos originales. En cubierta, teja árabe sobre estructura de madera.

ELEMENTOS MODIFICADOS

Adosado en gatera, volumen de ladrillo revocado con forjado de viguetas y bovedillas de hormigón, en acceso a edificación. Apertura de vanos.

CARACTERÍSTICAS SINGULARES

OBSERVACIONES

ELEMENTOS INCLUIDOS

Edificación principal excepto elementos excluidos.

ELEMENTOS EXCLUIDOS

Entrada de cemento y ladrillos sobre caseta de aperos añadido al lateral.



CATÁLOGO DE EDIFICACIONES DE SUELO RÚSTICO

AYUNTAMIENTO DE LIÉRGANES

FICHA NÚMERO

C-29

ELEMENTOS INCLUIDOS

DATOS GENERALES

AYUNTAMIENTO LIÉRGANES

LOCALIDAD Liérganes

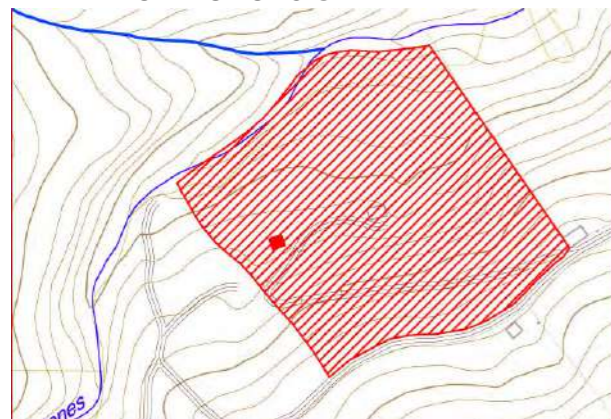
BARRIO Campo la Espina

COORDENADAS UTM X 438116

Y 4798418

DOCUMENTACIÓN GRÁFICA

PLANO DE SITUACIÓN



ENTORNO



ALZADO 1



ALZADO 2



ALZADO 3



ALZADO 4



DATOS CATASTRALES PARCELA

LOCALIZACIÓN PARCELA Buspombo IDENT. CATASTRAL 39037A510000020000EI

POLÍGONO 510 PARCELA 2 SUP. CATASTRAL 33.320 m2

DATOS CATASTRALES EDIFICIO

LOCALIZACIÓN EDIFICIO Sierramillo IDENT. CATASTRAL 39037A510050020000EP

POLÍGONO 510 PARCELA 5002 SUP. CATASTRAL 53 m2

DATOS DESCRIPTIVOS PARCELA

USO PARCELA Agropecuario PLANO C

CLASIFICACIÓN No urbanizable CALIFICACIÓN Parcela mínima 4.000

AFECCIONES SECTORIALES * Presencia de arroyo en la parcela.

* Las afecciones sectoriales son orientativas y/o informativas concretándose las mismas y su alcance en el momento de solicitar la actuación pertinente.

ACCESO RODADO Asfalto

CIERRA PARCELA Alambrada

INFRAESTRUCTURAS Estercolero, suministro eléctrico.

DATOS DESCRIPTIVOS DE LA EDIFICACIÓN

USO ORIGINAL Agropecuario USO ACTUAL Agropecuario

SUP. CATASTRAL EDIFICACIÓN 53 m2 SUPERFICIE REAL 119 m2

TIPOLOGÍA Cabaña Nº DE PLANTAS PB+1

ESTADO CONSERVACIÓN Conservado ACCESO EDIFICACIÓN Tierra

VALOR DE CATALOGACIÓN Etnográfico AÑO DE CONSTRUCCIÓN/ CATASTRO Desconocido

MATERIALES

Mampostería de piedra en fachada con sillarejo en esquinales y en recercos de vanos.
En cubierta, teja árabe sobre madera.
Estructura de muros de carga perimetrales de piedra con entrevigado y pilares de madera en el interior.

ELEMENTOS MODIFICADOS

Cargadero de hormigón en puerta de acceso a la cuadra.

CARACTERÍSTICAS SINGULARES

Espaladero en trasera.

OBSERVACIONES

ELEMENTOS INCLUIDOS

Edificación incluida en catálogo, en su totalidad.

ELEMENTOS EXCLUIDOS

**CATÁLOGO DE EDIFICACIONES DE SUELO RÚSTICO****AYUNTAMIENTO DE LIÉRGANES****FICHA NÚMERO****C-30****ELEMENTOS INCLUIDOS****DATOS GENERALES**

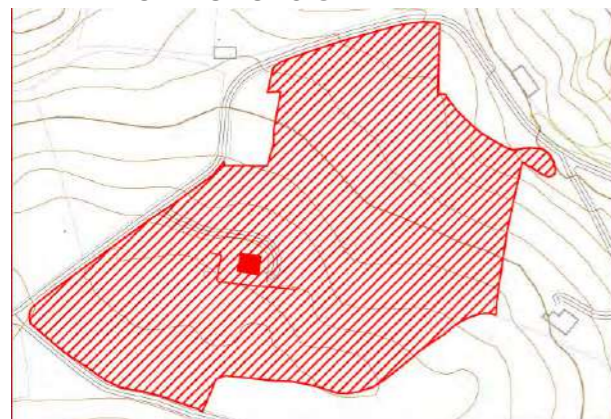
AYUNTAMIENTO LIÉRGANES

LOCALIDAD Liérganes

BARRIO Campolaespina

COORDENADAS UTM X 438983

Y 4799200

DOCUMENTACIÓN GRÁFICA**PLANO DE SITUACIÓN****ENTORNO****ALZADO 1****ALZADO 2****ALZADO 3****ALZADO 4****DATOS CATASTRALES PARCELA**

LOCALIZACIÓN PARCELA La Cuesta

IDENT. CATASTRAL 39037A508000440000EJ

POLÍGONO 508

PARCELA 44

SUP. CATASTRAL 47.850 m2

DATOS CATASTRALES EDIFICIO

LOCALIZACIÓN EDIFICIO La Cuesta

IDENT. CATASTRAL 39037A508050240000EI

POLÍGONO 508

PARCELA 5024

SUP. CATASTRAL 121 m2

DATOS DESCRIPTIVOS PARCELA

USO PARCELA Agropecuario

PLANO C

CLASIFICACIÓN No urbanizable

CALIFICACIÓN Parcela mínima 4.000

AFECCIONES SECTORIALES *

* Las afecciones sectoriales son orientativas y/o informativas concretándose las mismas y su alcance en el momento de solicitar la actuación pertinente.

ACCESO RODADO Asfalto

CIERRA PARCELA Alambrada

INFRAESTRUCTURAS Abastecimiento de agua, saneamiento, suministro eléctrico.

DATOS DESCRIPTIVOS DE LA EDIFICACIÓN

USO ORIGINAL Agropecuario y residencial

USO ACTUAL Residencial

SUP. CATASTRAL EDIFICACIÓN 121 m2

SUPERFICIE REAL 259,70 m2

TIPOLOGÍA Vivienda aislada

Nº DE PLANTAS PB+1+ bajo cub

ESTADO CONSERVACIÓN Alterado

ACCESO EDIFICACIÓN Hormigón

VALOR DE CATALOGACIÓN Etnográfico

AÑO DE CONSTRUCCIÓN/ CATASTRO Desconocido

MATERIALESMampostería de piedra en fachada con sillarejo en esquinales y recercos de vanos originales.
En cubierta, teja árabe sobre estructura de madera.**ELEMENTOS MODIFICADOS**Apertura y ampliación de vanos con recercos de piedra nueva.
Añadido de varios volúmenes de bloque revocado y con aplacado de piedra, y en cubierta teja y placa ondulada.
Modificación de la pendiente original de cubierta.**CARACTERÍSTICAS SINGULARES****OBSERVACIONES****ELEMENTOS INCLUIDOS**

Edificación principal excepto elementos excluidos.

ELEMENTOS EXCLUIDOS

Añadido de varios volúmenes de bloque.



CATÁLOGO DE EDIFICACIONES DE SUELO RÚSTICO

AYUNTAMIENTO DE LIÉRGANES

FICHA NÚMERO

C-31

ELEMENTOS INCLUIDOS

DATOS GENERALES

AYUNTAMIENTO LIÉRGANES

LOCALIDAD Liérganes

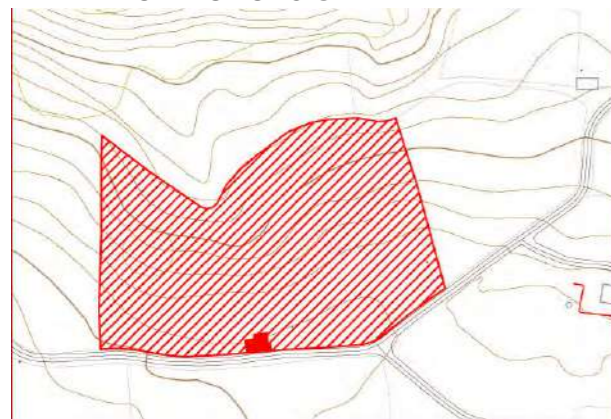
BARRIO Campo La Espina

COORDENADAS UTM X 438745

Y 4799164

DOCUMENTACIÓN GRÁFICA

PLANO DE SITUACIÓN



ENTORNO



ALZADO 1



ALZADO 2



ALZADO 3



ALZADO 4



DATOS CATASTRALES PARCELA

LOCALIZACIÓN PARCELA Sotorrio IDENT. CATASTRAL 39037A507000060000EZ

POLÍGONO 507 PARCELA 6 SUP. CATASTRAL 28.680 m2

DATOS CATASTRALES EDIFICIO

LOCALIZACIÓN EDIFICIO Sotorrio IDENT. CATASTRAL 39037A507050120000ER

POLÍGONO 507 PARCELA 5012 SUP. CATASTRAL 205 m2

DATOS DESCRIPTIVOS PARCELA

USO PARCELA Agropecuario PLANO C

CLASIFICACIÓN No urbanizable CALIFICACIÓN Parcela mínima 4.000

AFECCIONES SECTORIALES *

* Las afecciones sectoriales son orientativas y/o informativas concretándose las mismas y su alcance en el momento de solicitar la actuación pertinente.

ACCESO RODADO Asfalto

CIERRA PARCELA Piedra

INFRAESTRUCTURAS Abastecimiento de agua, suministro eléctrico.

DATOS DESCRIPTIVOS DE LA EDIFICACIÓN

USO ORIGINAL Agropecuario USO ACTUAL Agropecuario

SUP. CATASTRAL EDIFICACIÓN 205 m2 SUPERFICIE REAL 239,95 m2

TIPOLOGÍA Cabaña Nº DE PLANTAS PB+1

ESTADO CONSERVACIÓN Conservado ACCESO EDIFICACIÓN Asfalto

VALOR DE CATALOGACIÓN Etnográfico AÑO DE CONSTRUCCIÓN/ CATASTRO Desconocido

MATERIALES

Mampostería de piedra en fachada con sillarejo en esquinales y recercos de vanos originales.
En cubierta, teja árabe sobre madera.
En estructura muros de carga perimetrales de piedra con entrevigado y pilares de madera en el interior.

ELEMENTOS MODIFICADOS

Acceso a pajar en gatera con cargadero de hormigón.

CARACTERÍSTICAS SINGULARES

Cabaña de influencia pasiega de fachada con puertas contrapeadas y alero con un par de cabrios forasteros.
Acceso a planta primera mediante escalera de piedra de un tramo.
Colgadiza de piedra en fachada lateral.

OBSERVACIONES

ELEMENTOS INCLUIDOS

Edificación incluida en catálogo, en su totalidad.

ELEMENTOS EXCLUIDOS



CATÁLOGO DE EDIFICACIONES DE SUELO RÚSTICO

AYUNTAMIENTO DE LIÉRGANES

FICHA NÚMERO

C-32

ELEMENTOS INCLUIDOS

DATOS GENERALES

AYUNTAMIENTO LIERGANES	
LOCALIDAD Liérganes	BARRIO Buspombo
COORDENADAS UTM X 438895	Y 4798815

DOCUMENTACIÓN GRÁFICA

PLANO DE SITUACIÓN



ENTORNO



ALZADO 1



ALZADO 2



ALZADO 3



ALZADO 4



DATOS CATASTRALES PARCELA

LOCALIZACIÓN PARCELA Buspombo	IDENT. CATASTRAL 39037A500000040000ED
POLÍGONO 500	PARCELA 4
SUP. CATASTRAL 42.500	m2

DATOS CATASTRALES EDIFICIO

LOCALIZACIÓN EDIFICIO Sierramillo	IDENT. CATASTRAL 39037A500050510000ER
POLÍGONO 500	PARCELA 5051
SUP. CATASTRAL 79	m2

DATOS DESCRIPTIVOS PARCELA

USO PARCELA Agropecuario	PLANO C
CLASIFICACIÓN No urbanizable	CALIFICACIÓN Parcela mínima 4.000
AFECCIONES SECTORIALES *	
* Las afecciones sectoriales son orientativas y/o informativas concretándose las mismas y su alcance en el momento de solicitar la actuación pertinente.	
ACCESO RODADO Asfalto	
CIERRA PARCELA Alambrada	
INFRAESTRUCTURAS Abastecimiento de agua por manantial, estercolero.	

DATOS DESCRIPTIVOS DE LA EDIFICACIÓN

USO ORIGINAL Agropecuario	USO ACTUAL Agropecuario
SUP. CATASTRAL EDIFICACIÓN 79	SUPERFICIE REAL 176
m2	m2
TIPOLOGÍA Cabaña	Nº DE PLANTAS PB+1
ESTADO CONSERVACIÓN Conservado	ACCESO EDIFICACIÓN Pradera
VALOR DE CATALOGACIÓN Etnografico	AÑO DE CONSTRUCCIÓN/ CATASTRO Desconocido

MATERIALES

Mampostería de piedra en fachada con sillarejo en esquinales y recercos de vanos.
En cubierta teja árabe sobre madera.
Estructura de muros de carga perimetrales de piedra con entrevigado y pilares de madera en el interior.

ELEMENTOS MODIFICADOS

CARACTERÍSTICAS SINGULARES

OBSERVACIONES

ELEMENTOS INCLUIDOS

Edificación incluida en catálogo, en su totalidad.

ELEMENTOS EXCLUIDOS



CATÁLOGO DE EDIFICACIONES DE SUELO RÚSTICO

AYUNTAMIENTO DE LIÉRGANES

FICHA NÚMERO

C-33

ELEMENTOS INCLUIDOS

DATOS GENERALES

AYUNTAMIENTO LIÉRGANES

LOCALIDAD Liérganes

BARRIO Buspombo

COORDENADAS UTM X 438879

Y 4798662

DOCUMENTACIÓN GRÁFICA

PLANO DE SITUACIÓN



ENTORNO



ALZADO 1



ALZADO 2



ALZADO 3



ALZADO 4



DATOS CATASTRALES PARCELA

LOCALIZACIÓN PARCELA Sierramillo IDENT. CATASTRAL 39037A500000040000ED

POLÍGONO 500 PARCELA 4 SUP. CATASTRAL 42.500 m2

DATOS CATASTRALES EDIFICIO

LOCALIZACIÓN EDIFICIO Sierramillo IDENT. CATASTRAL 39037A500050090000EF

POLÍGONO 500 PARCELA 5009 SUP. CATASTRAL 125 m2

DATOS DESCRIPTIVOS PARCELA

USO PARCELA Agropecuario PLANO C

CLASIFICACIÓN No urbanizable CALIFICACIÓN Parcela mínima 4.000

AFECCIONES SECTORIALES *

* Las afecciones sectoriales son orientativas y/o informativas concretándose las mismas y su alcance en el momento de solicitar la actuación pertinente.

ACCESO RODADO Asfalto

CIERRA PARCELA Alambrada

INFRAESTRUCTURAS Abastecimiento de agua, fosa séptica y suministro eléctrico.

DATOS DESCRIPTIVOS DE LA EDIFICACIÓN

USO ORIGINAL Agropecuario y residencial USO ACTUAL Agropecuario y residencial

SUP. CATASTRAL EDIFICACIÓN 125 m2 SUPERFICIE REAL 223,57 m2

TIPOLOGÍA Vivienda aislada Nº DE PLANTAS PB+1

ESTADO CONSERVACIÓN Conservado ACCESO EDIFICACIÓN Asfalto

VALOR DE CATALOGACIÓN Etnografico AÑO DE CONSTRUCCIÓN/ CATASTRO Desconocido

MATERIALES

Mampostería de piedra en fachada con sillarejo en esquinales y en recercos de vanos originales.
En cubierta teja árabe sobre madera.
Estructura de muros de carga perimetrales de piedra con entrevigado y pilares de madera en el interior.

ELEMENTOS MODIFICADOS

Escalera de hormigón con barandilla metálica.
Cargadero de puerta de acceso a la cuadra de hormigón.
Refuerzos de estructura hormigón, en fachada lateral, con contrafuertes de hormigón.
Adosado en fachada trasera volumen de bloque de hormigón con placa ondulada en cubierta.

CARACTERÍSTICAS SINGULARES

OBSERVACIONES

ELEMENTOS INCLUIDOS

Edificación principal excepto elementos excluidos.

ELEMENTOS EXCLUIDOS

Escalera de acceso a planta, anexos de bloque trasero y lateral.

**CATÁLOGO DE EDIFICACIONES DE SUELO RÚSTICO****AYUNTAMIENTO DE LIÉRGANES****FICHA NÚMERO****C-34****ELEMENTOS INCLUIDOS****DATOS GENERALES**

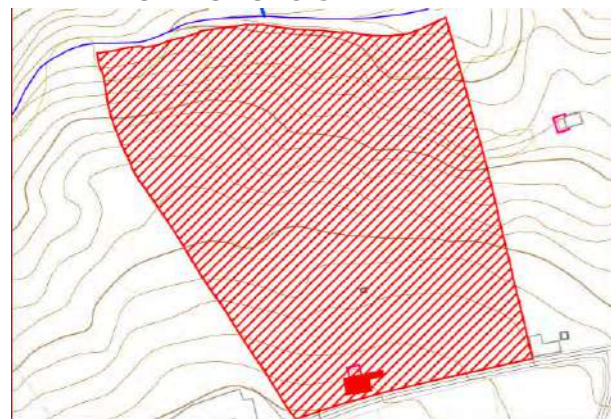
AYUNTAMIENTO LIÉRGANES

LOCALIDAD Liérganes

BARRIO Buspombo

COORDENADAS UTM X 438749

Y 4798640

DOCUMENTACIÓN GRÁFICA**PLANO DE SITUACIÓN****ENTORNO****ALZADO 1****ALZADO 2****ALZADO 3****ALZADO 4****DATOS CATASTRALES PARCELA**

LOCALIZACIÓN PARCELA Sierramillo

IDENT. CATASTRAL 39037A500000030000ER

POLÍGONO 500

PARCELA 3

SUP. CATASTRAL 52.670 m2

DATOS CATASTRALES EDIFICIO

LOCALIZACIÓN EDIFICIO Sierramillo

IDENT. CATASTRAL 39037A500050080000ET

POLÍGONO 500

PARCELA 5008

SUP. CATASTRAL 222 m2

DATOS DESCRIPTIVOS PARCELA

USO PARCELA Agropecuario

PLANO C

CLASIFICACIÓN No urbanizable

CALIFICACIÓN Parcela mínima 4.000

AFECCIONES SECTORIALES *

* Las afecciones sectoriales son orientativas y/o informativas concretándose las mismas y su alcance en el momento de solicitar la actuación pertinente.

ACCESO RODADO Asfalto

CIERRA PARCELA Piedra

INFRAESTRUCTURAS Abastecimiento de agua, fosa séptica, suministro eléctrico.

DATOS DESCRIPTIVOS DE LA EDIFICACIÓN

USO ORIGINAL Agropecuario y residencial

USO ACTUAL Agropecuario y residencial

SUP. CATASTRAL EDIFICACIÓN 222 m2

SUPERFICIE REAL 338,3 m2

TIPOLOGÍA Cabaña vividora

Nº DE PLANTAS PB+1

ESTADO CONSERVACIÓN Alterado

ACCESO EDIFICACIÓN Asfaltado

VALOR DE CATALOGACIÓN Etnográfico

AÑO DE CONSTRUCCIÓN/ CATASTRO Desconocido

MATERIALES

Mampostería de piedra en fachada con sillarejo en esquinales y recercos de vanos originales. Revoco en fachada trasera. En cubierta teja árabe sobre estructura de hormigón.

ELEMENTOS MODIFICADOS

Alero de hormigón sobre puerta trasera de acceso a cuadra. Adosado volumen de bloque revocado y cubierta de hormigón.

CARACTERÍSTICAS SINGULARES**OBSERVACIONES****ELEMENTOS INCLUIDOS**

Edificación principal excepto elementos excluidos.

ELEMENTOS EXCLUIDOS

Alero de hormigón sobre puerta trasera y adosado volumen de bloque .



CATÁLOGO DE EDIFICACIONES DE SUELO RÚSTICO

AYUNTAMIENTO DE LIÉRGANES

FICHA NÚMERO

C-35

ELEMENTOS INCLUIDOS

DATOS GENERALES

AYUNTAMIENTO LIÉRGANES

LOCALIDAD Liérganes

BARRIO Buspombo

COORDENADAS UTM X 438632

Y 4798597

DOCUMENTACIÓN GRÁFICA

PLANO DE SITUACIÓN



ENTORNO



ALZADO 1



ALZADO 2



ALZADO 3



ALZADO 4



DATOS CATASTRALES PARCELA

LOCALIZACIÓN PARCELA Sierramillo IDENT. CATASTRAL 39037A500000020000EK

POLÍGONO 500 PARCELA 2 SUP. CATASTRAL 35.950 m2

DATOS CATASTRALES EDIFICIO

LOCALIZACIÓN EDIFICIO Sierramillo IDENT. CATASTRAL 39037A500050070000EL

POLÍGONO 500 PARCELA 5007 SUP. CATASTRAL 132 m2

DATOS DESCRIPTIVOS PARCELA

USO PARCELA Agropecuario PLANO C

CLASIFICACIÓN No urbanizable CALIFICACIÓN Parcela mínima 4.000

AFECCIONES SECTORIALES *

* Las afecciones sectoriales son orientativas y/o informativas concretándose las mismas y su alcance en el momento de solicitar la actuación pertinente.

ACCESO RODADO Asfalto

CIERRA PARCELA Alambrada

INFRAESTRUCTURAS Abastecimiento de agua, fosa séptica, suministro eléctrico.

DATOS DESCRIPTIVOS DE LA EDIFICACIÓN

USO ORIGINAL	Agropecuario	USO ACTUAL	Agropecuario
SUP. CATASTRAL EDIFICACIÓN	132 m2	SUPERFICIE REAL	222,20 m2
TIPOLOGÍA	Cabaña	Nº DE PLANTAS	PB+1
ESTADO CONSERVACIÓN	Conservado	ACCESO EDIFICACIÓN	Asfalto
VALOR DE CATALOGACIÓN	Etnográfico	AÑO DE CONSTRUCCIÓN/ CATASTRO	Desconocido

MATERIALES

Mampostería de piedra y revoco y pintura en fachada. Sillarejo en esquinales y en recercos de vanos. En cubierta, teja sobre madera. Estructura de muros de carga perimetrales de piedra con entrevigado y pilares de madera en el interior.

ELEMENTOS MODIFICADOS

Adosado a fachada lateral de nave ganadera de estructura metálica y cubierta de placa ondulada. Adosado en fachada trasera de volumen de bloques de hormigón y cubierta de placa ondulada.

CARACTERÍSTICAS SINGULARES

OBSERVACIONES

Silos metálicos exentos.

ELEMENTOS INCLUIDOS

Edificación principal excepto elementos excluidos.

ELEMENTOS EXCLUIDOS

Adosado a fachada lateral de nave ganadera en estructura metálica, adosado en fachada trasera de bloques de hormigón.

**CATÁLOGO DE EDIFICACIONES DE SUELO RÚSTICO****AYUNTAMIENTO DE LIÉRGANES****FICHA NÚMERO****C-36****ELEMENTOS INCLUIDOS****DATOS GENERALES**

AYUNTAMIENTO LIÉRGANES

LOCALIDAD Liérganes

BARRIO Buspombo

COORDENADAS UTM X 438624

Y 4798507

DOCUMENTACIÓN GRÁFICA**PLANO DE SITUACIÓN****ENTORNO****ALZADO 1****ALZADO 2****ALZADO 3****ALZADO 4****DATOS CATASTRALES PARCELA**

LOCALIZACIÓN PARCELA Buspombo

IDENT. CATASTRAL 39037A510000090000EW

POLÍGONO 510

PARCELA 9

SUP. CATASTRAL 13.780 m2

DATOS CATASTRALES EDIFICIO

LOCALIZACIÓN EDIFICIO Sierramillo

IDENT. CATASTRAL 39037A510050130000ED

POLÍGONO 510

PARCELA 5013

SUP. CATASTRAL 85 m2

DATOS DESCRIPTIVOS PARCELA

USO PARCELA Residencial y agropecuario

PLANO C

CLASIFICACIÓN No urbanizable

CALIFICACIÓN Parcela mínima 4.000

AFECCIONES SECTORIALES *

* Las afecciones sectoriales son orientativas y/o informativas concretándose las mismas y su alcance en el momento de solicitar la actuación pertinente.

ACCESO RODADO Asfalto

CIERRA PARCELA Alambrada

INFRAESTRUCTURAS Suministro eléctrico.

DATOS DESCRIPTIVOS DE LA EDIFICACIÓN

USO ORIGINAL Agropecuario

USO ACTUAL Agropecuario

SUP. CATASTRAL EDIFICACIÓN 85 m2

SUPERFICIE REAL 180,06 m2

TIPOLOGÍA Cabaña

Nº DE PLANTAS PB+1

ESTADO CONSERVACIÓN Deteriorado

ACCESO EDIFICACIÓN Tierra y pradera

VALOR DE CATALOGACIÓN Etnográfico

AÑO DE CONSTRUCCIÓN/ CATASTRO Desconocido

MATERIALES

Mampostería de piedra en fachada con sillarejo en esquinales y recercos de vanos.

En cubierta teja árabe sobre madera.

Estructura de muros de carga de piedra perimetrales con entrevigado y pilares de madera en el interior.

ELEMENTOS MODIFICADOS

Tubos de hormigón en gatera para ventilación.

CARACTERÍSTICAS SINGULARES

Cabaña de influencia pasiega con fachada de puertas contrapeadas, alero con dos pares de cabrios forasteros. Acceso a planta primera mediante escalera de piedra en dos tramos, con hornacina.

OBSERVACIONES**ELEMENTOS INCLUIDOS**

Edificación incluida en catálogo, en su totalidad.

ELEMENTOS EXCLUIDOS



CATÁLOGO DE EDIFICACIONES DE SUELO RÚSTICO

AYUNTAMIENTO DE LIÉRGANES

FICHA NÚMERO

C-37

ELEMENTOS INCLUIDOS

DATOS GENERALES

AYUNTAMIENTO LIÉRGANES

LOCALIDAD Liérganes

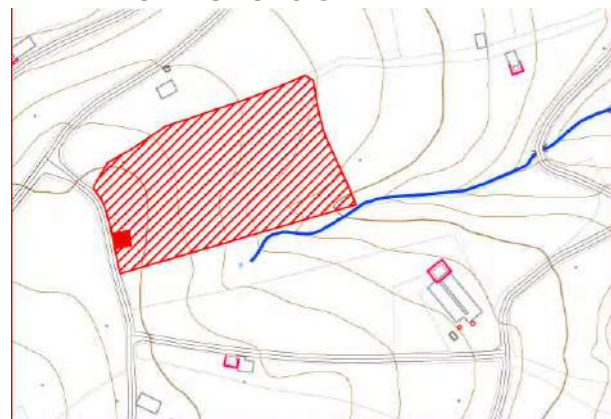
BARRIO Buspombo

COORDENADAS UTM X 438595

Y 4798404

DOCUMENTACIÓN GRÁFICA

PLANO DE SITUACIÓN



ENTORNO



ALZADO 1



ALZADO 2



ALZADO 3



ALZADO 4



DATOS CATASTRALES PARCELA

LOCALIZACIÓN PARCELA Buspombo IDENT. CATASTRAL 39037A510000130000EA

POLÍGONO 510 PARCELA 13 SUP. CATASTRAL 12.890 m2

DATOS CATASTRALES EDIFICIO

LOCALIZACIÓN EDIFICIO Sierramillo IDENT. CATASTRAL 39037A510050290000EG

POLÍGONO 510 PARCELA 5029 SUP. CATASTRAL 66 m2

DATOS DESCRIPTIVOS PARCELA

USO PARCELA Agropecuario PLANO C

CLASIFICACIÓN No urbanizable CALIFICACIÓN Parcela mínima 4.000

AFECCIONES SECTORIALES *

* Las afecciones sectoriales son orientativas y/o informativas concretándose las mismas y su alcance en el momento de solicitar la actuación pertinente.

ACCESO RODADO Tierra

CIERRA PARCELA Estacada

INFRAESTRUCTURAS Abastecimiento de agua, fosa séptica, suministro eléctrico.

DATOS DESCRIPTIVOS DE LA EDIFICACIÓN

USO ORIGINAL Residencial y agropecuario USO ACTUAL Residencial

SUP. CATASTRAL EDIFICACIÓN 66 m2 SUPERFICIE REAL 188,53 m2

TIPOLOGÍA Vivienda aislada Nº DE PLANTAS PB+1

ESTADO CONSERVACIÓN Alterado ACCESO EDIFICACIÓN Grava

VALOR DE CATALOGACIÓN Etnográfico AÑO DE CONSTRUCCIÓN/ CATASTRO Desconocido

MATERIALES

Mampostería de piedra en fachada con sillarejo en esquinales y recercos de vanos.
En cubierta teja árabe sobre madera.
Estructura muros de carga perimetrales de piedra con entrevigados y pilares de madera en el interior.

ELEMENTOS MODIFICADOS

Apertura de vano en cubierta.
Cegado parcial de acceso a cuadra.
Porche adosado en fachada lateral de estructura de madera y teja árabe en cubierta.

CARACTERÍSTICAS SINGULARES

OBSERVACIONES

ELEMENTOS INCLUIDOS

Edificación principal excepto elementos excluidos.

ELEMENTOS EXCLUIDOS

Porche adosado a fachada lateral.

**CATÁLOGO DE EDIFICACIONES DE SUELO RÚSTICO****AYUNTAMIENTO DE LIÉRGANES****FICHA NÚMERO****C-38****ELEMENTOS INCLUIDOS****DATOS GENERALES****AYUNTAMIENTO** LIERGANES**LOCALIDAD** Liérganes**BARRIO** Buspombo**COORDENADAS UTM X** 438612**Y** 4798298**DOCUMENTACIÓN GRÁFICA****PLANO DE SITUACIÓN****ENTORNO****ALZADO 1****ALZADO 2****ALZADO 3****ALZADO 4****DATOS CATASTRALES PARCELA****LOCALIZACIÓN PARCELA** Buspombo **IDENT. CATASTRAL** 39037A510000270000EK**POLÍGONO** 510 **PARCELA** 27 **SUP. CATASTRAL** 19.240 **m2****DATOS CATASTRALES EDIFICIO****LOCALIZACIÓN EDIFICIO** Sierramillo **IDENT. CATASTRAL** 39037A510050340000EP**POLÍGONO** 510 **PARCELA** 5034 **SUP. CATASTRAL** 91 **m2****DATOS DESCRIPTIVOS PARCELA****USO PARCELA** Agropecuario **PLANO** C**CLASIFICACIÓN** No urbanizable **CALIFICACIÓN** Parcela mínima 4.000**AFECCIONES SECTORIALES ***

* Las afecciones sectoriales son orientativas y/o informativas concretándose las mismas y su alcance en el momento de solicitar la actuación pertinente.

ACCESO RODADO Tierra**CIERRA PARCELA** Murete de piedra**INFRAESTRUCTURAS** Suministro eléctrico.**DATOS DESCRIPTIVOS DE LA EDIFICACIÓN**

USO ORIGINAL Agropecuario	USO ACTUAL Agropecuario
SUP. CATASTRAL EDIFICACIÓN 91 m2	SUPERFICIE REAL 193,17 m2
TIPOLOGÍA Cabaña	Nº DE PLANTAS PB+1
ESTADO CONSERVACIÓN Conservado	ACCESO EDIFICACIÓN Grava
VALOR DE CATALOGACIÓN Etnográfico	AÑO DE CONSTRUCCIÓN/ CATASTRO Desconocido

MATERIALES

Mampostería de piedra en fachada con sillarejo en esquinales y recercos de vanos.
 En cubierta teja árabe sobre madera.
 Estructura de muros de carga perimetrales de piedra con entrevigado y pilares de madera en el interior.

ELEMENTOS MODIFICADOS

Recercos de acceso a pajar rematado con mortero de cemento.

CARACTERÍSTICAS SINGULARES

Cabaña de influencia pasiega con fachada de puertas contrapeadas y alero de dos pares de cabrios forasteros. Acceso a planta primera mediante escaleras de piedra de un tramo, con hornacina.

OBSERVACIONES**ELEMENTOS INCLUIDOS**

Edificación incluida en catálogo, en su totalidad.

ELEMENTOS EXCLUIDOS



CATÁLOGO DE EDIFICACIONES DE SUELO RÚSTICO

AYUNTAMIENTO DE LIÉRGANES

FICHA NÚMERO

C-39

ELEMENTOS INCLUIDOS

DATOS GENERALES

AYUNTAMIENTO LIÉRGANES

LOCALIDAD Liérganes

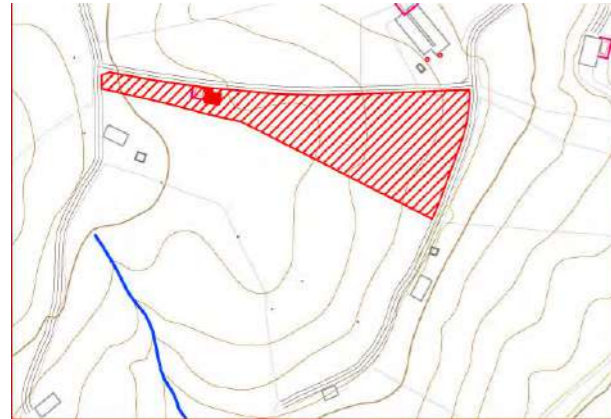
BARRIO Buspombo

COORDENADAS UTM X 438678

Y 4798323

DOCUMENTACIÓN GRÁFICA

PLANO DE SITUACIÓN



ENTORNO



ALZADO 1



ALZADO 2



ALZADO 3



ALZADO 4



DATOS CATASTRALES PARCELA

LOCALIZACIÓN PARCELA Buspombo

IDENT. CATASTRAL 39037A510000280000ER

POLÍGONO 510

PARCELA 28

SUP. CATASTRAL 9.180 m2

DATOS CATASTRALES EDIFICIO

LOCALIZACIÓN EDIFICIO Sierramillo

IDENT. CATASTRAL 39037A510050330000EQ

POLÍGONO 510

PARCELA 5033

SUP. CATASTRAL 87 m2

DATOS DESCRIPTIVOS PARCELA

USO PARCELA Agropecuario

PLANO C

CLASIFICACIÓN No urbanizable

CALIFICACIÓN Parcela mínima 4.000

AFECCIONES SECTORIALES *

* Las afecciones sectoriales son orientativas y/o informativas concretándose las mismas y su alcance en el momento de solicitar la actuación pertinente.

ACCESO RODADO Tierra

CIERRA PARCELA Piedra

INFRAESTRUCTURAS Abastecimiento de agua, suministro eléctrico.

DATOS DESCRIPTIVOS DE LA EDIFICACIÓN

USO ORIGINAL Agropecuario

USO ACTUAL Agropecuario

SUP. CATASTRAL EDIFICACIÓN 87 m2

SUPERFICIE REAL 148,79 m2

TIPOLOGÍA Cabaña

Nº DE PLANTAS PB+1

ESTADO CONSERVACIÓN Alterado

ACCESO EDIFICACIÓN Grava

VALOR DE CATALOGACIÓN Etnográfico

AÑO DE CONSTRUCCIÓN/ CATASTRO Desconocido

MATERIALES

Mampostería de piedra en fachada con sillarejo en esquinales y recercos de los vanos.

En cubierta teja árabe sobre madera.

Estructura de muros de carga perimetrales de piedra con entrevigado y pilares de madera en el interior.

ELEMENTOS MODIFICADOS

Adosados en fachadas laterales de estructuras metálica con cubierta de placa ondulada y cerramiento parcial de bloques.

CARACTERÍSTICAS SINGULARES

Cabaña de influencia pasiega con fachada de puertas contrapeadas y alero de dos pares de cabrios forasteros. Acceso a pajar mediante escalera de piedra de un tramo, con hornacina. Espaladero en trasera

OBSERVACIONES

Pequeño volumen exento de bloques de hormigón revocado.

ELEMENTOS INCLUIDOS

Edificación principal excepto elementos excluidos.

ELEMENTOS EXCLUIDOS

Garaje adosado en fachada lateral de estructuras metálica y pequeña caseta para aperos de bloques, anexa al lateral.



CATÁLOGO DE EDIFICACIONES DE SUELO RÚSTICO

AYUNTAMIENTO DE LIÉRGANES

FICHA NÚMERO

C-40

ELEMENTOS INCLUIDOS

DATOS GENERALES

AYUNTAMIENTO LIÉRGANES

LOCALIDAD Liérganes

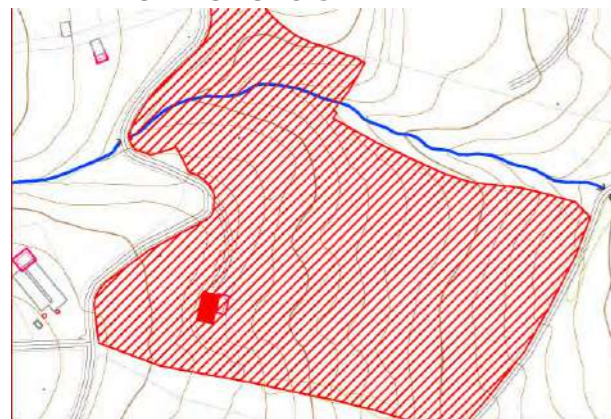
BARRIO Buspombo

COORDENADAS UTM X 438933

Y 4798353

DOCUMENTACIÓN GRÁFICA

PLANO DE SITUACIÓN



ENTORNO



ALZADO 1



ALZADO 2



ALZADO 3



ALZADO 4



DATOS CATASTRALES PARCELA

LOCALIZACIÓN PARCELA	Buspombo	IDENT. CATASTRAL	39037A509000410000ET
POLÍGONO	509	PARCELA	41
SUP. CATASTRAL	51.820	m2	

DATOS CATASTRALES EDIFICIO

LOCALIZACIÓN EDIFICIO	Sorraso	IDENT. CATASTRAL	39037A509050730000EU
POLÍGONO	509	PARCELA	5073
SUP. CATASTRAL	244	m2	

DATOS DESCRIPTIVOS PARCELA

USO PARCELA	Residencial y agropecuario	PLANO	C
CLASIFICACIÓN	No urbanizable	CALIFICACIÓN	Parcela mínima 4.000

AFECCIONES SECTORIALES * Presencia de arroyo en la parcela;

* Las afecciones sectoriales son orientativas y/o informativas concretándose las mismas y su alcance en el momento de solicitar la actuación pertinente.

ACCESO RODADO	Tierra
CIERRA PARCELA	Alambrada
INFRAESTRUCTURAS	Abastecimiento de agua, suministro eléctrico.

DATOS DESCRIPTIVOS DE LA EDIFICACIÓN

USO ORIGINAL	Agropecuaria y residencial	USO ACTUAL	Residencial
SUP. CATASTRAL EDIFICACIÓN	244 m2	SUPERFICIE REAL	378,71 m2
TIPOLOGÍA	Cabaña Vividora	Nº DE PLANTAS	PB+1
ESTADO CONSERVACIÓN	Alterado	ACCESO EDIFICACIÓN	Grava
VALOR DE CATALOGACIÓN	Etnográfico	AÑO DE CONSTRUCCIÓN/ CATASTRO	Desconocido

MATERIALES

Mampostería de piedra en fachada, con sillarejo en esquinales y en recercos de vanos de fachada principal. En el resto de madera.

En cubierta teja árabe sobre madera. Estructura de muros de carga perimetrales de piedra con entrevigado y pilares de madera en el interior.

ELEMENTOS MODIFICADOS

Nueva estructura de madera en fachada lateral para balcón de madera. Apertura de vanos con recercos de ladrillo.

CARACTERÍSTICAS SINGULARES

Cabaña de influencia pasiega con fachada de puertas contrapeadas y alero de dos pares de cabrios forasteros. Acceso a planta primera mediante escalera de piedra de un tramo, con hornacina.

OBSERVACIONES

ELEMENTOS INCLUIDOS

Edificación incluida en catálogo, en su totalidad.

ELEMENTOS EXCLUIDOS



CATÁLOGO DE EDIFICACIONES DE SUELO RÚSTICO

AYUNTAMIENTO DE LIÉRGANES

FICHA NÚMERO

C-41

ELEMENTOS INCLUIDOS

DATOS GENERALES

AYUNTAMIENTO LIÉRGANES

LOCALIDAD Liérganes

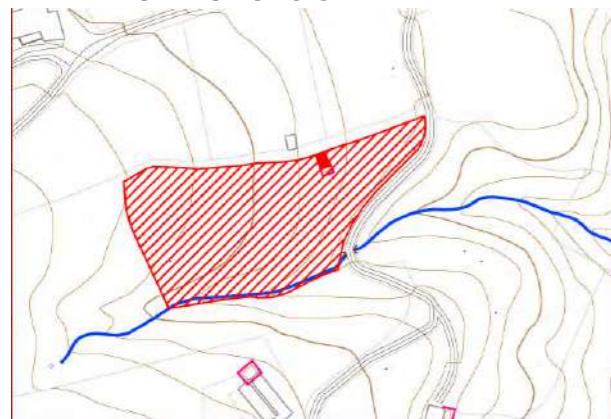
BARRIO Buspombo

COORDENADAS UTM X 438858

Y 4798528

DOCUMENTACIÓN GRÁFICA

PLANO DE SITUACIÓN



ENTORNO



ALZADO 1



ALZADO 2



ALZADO 3



ALZADO 4



DATOS CATASTRALES PARCELA

LOCALIZACIÓN PARCELA Buspombo

IDENT. CATASTRAL 39037A510000120000EW

POLÍGONO 510

PARCELA 12

SUP. CATASTRAL 14.280 m2

DATOS CATASTRALES EDIFICIO

LOCALIZACIÓN EDIFICIO Sierramillo

IDENT. CATASTRAL 39037A510050300000EB

POLÍGONO 510

PARCELA 5030

SUP. CATASTRAL 75 m2

DATOS DESCRIPTIVOS PARCELA

USO PARCELA Agropecuario

PLANO C

CLASIFICACIÓN No urbanizable

CALIFICACIÓN Parcela mínima 4.000

AFECCIONES SECTORIALES * Presencia de arroyo en la parcela.

* Las afecciones sectoriales son orientativas y/o informativas concretándose las mismas y su alcance en el momento de solicitar la actuación pertinente.

ACCESO RODADO Tierra

CIERRA PARCELA Alambrada

INFRAESTRUCTURAS Abastecimiento de agua, suministro eléctrico.

DATOS DESCRIPTIVOS DE LA EDIFICACIÓN

USO ORIGINAL Agropecuario

USO ACTUAL Agropecuario

SUP. CATASTRAL EDIFICACIÓN 75 m2

SUPERFICIE REAL 117,21 m2

TIPOLOGÍA Cabaña

Nº DE PLANTAS PB+1

ESTADO CONSERVACIÓN Conservado

ACCESO EDIFICACIÓN Tierra

VALOR DE CATALOGACIÓN Etnográfico

AÑO DE CONSTRUCCIÓN/ CATASTRO Desconocido

MATERIALES

Mampostería de piedra en fachada con sillarejo en esquinales y recrecos de vanos, con cargaderos de madera. En cubierta teja árabe sobre madera. Estructura de muros de carga perimetrales de piedra con entrevigado y pilares de madera en el interior.

ELEMENTOS MODIFICADOS

Cegado parcial de vano.

CARACTERÍSTICAS SINGULARES

Cabaña de influencia pasiega con fachada de puertas contrapeadas en gatera. Espaladero en fachada trasera.

OBSERVACIONES

ELEMENTOS INCLUIDOS

Edificación incluida en catálogo, en su totalidad.

ELEMENTOS EXCLUIDOS



CATÁLOGO DE EDIFICACIONES DE SUELO RÚSTICO

AYUNTAMIENTO DE LIÉRGANES

FICHA NÚMERO

C-43

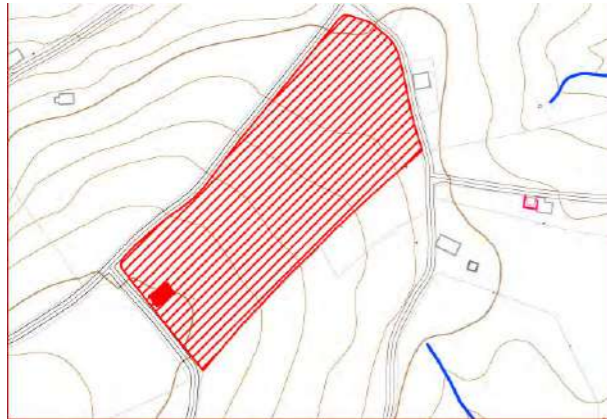
ELEMENTOS INCLUIDOS

DATOS GENERALES

AYUNTAMIENTO LIÉRGANES	
LOCALIDAD Liérganes	BARRIO Buspombo
COORDENADAS UTM X 438418	Y 4798265

DOCUMENTACIÓN GRÁFICA

PLANO DE SITUACIÓN



ENTORNO



ALZADO 1



ALZADO 2



ALZADO 3



ALZADO 4



DATOS CATASTRALES PARCELA

LOCALIZACIÓN PARCELA Buspombo.	IDENT. CATASTRAL 39037A510000160000EG
POLÍGONO 510	PARCELA 16
SUP. CATASTRAL 20.180	m2

DATOS CATASTRALES EDIFICIO

LOCALIZACIÓN EDIFICIO Sierramillo	IDENT. CATASTRAL 39037A510050280000EY
POLÍGONO 510	PARCELA 5028
SUP. CATASTRAL 132	m2

DATOS DESCRIPTIVOS PARCELA

USO PARCELA Agropecuario	PLANO C
CLASIFICACIÓN No urbanizable	CALIFICACIÓN Parcela mínima 4.000
AFECCIONES SECTORIALES *	
* Las afecciones sectoriales son orientativas y/o informativas concretándose las mismas y su alcance en el momento de solicitar la actuación pertinente.	
ACCESO RODADO Asfalto	
CIERRA PARCELA Piedra	
INFRAESTRUCTURAS Abastecimiento agua; fosa séptica; suministro eléctrico	

DATOS DESCRIPTIVOS DE LA EDIFICACIÓN

USO ORIGINAL Residencial	USO ACTUAL Residencial
SUP. CATASTRAL EDIFICACIÓN 132	SUPERFICIE REAL 272
m2	m2
TIPOLOGÍA Cabaña Vividora	Nº DE PLANTAS PB+1
ESTADO CONSERVACIÓN Alterado	ACCESO EDIFICACIÓN Hormigón
VALOR DE CATALOGACIÓN Etnográfico	AÑO DE CONSTRUCCIÓN/ CATASTRO Desconocido

MATERIALES

Mampostería de piedra en fachada con sillarejo en esquinales y recercos de vanos originales. Revoco y pintura en fachada trasera.
En cubierta teja árabe madera.
Estructura de muros de carga perimetrales de piedra.

ELEMENTOS MODIFICADOS

Apertura de vanos con cargadero de madera.

CARACTERÍSTICAS SINGULARES

Cabaña de influencia pasiega con fachada de puertas contrapeadas y alero de un par de cabrios forasteros. Acceso a planta primera mediante escaleras de piedra en dos tramos, con hornacina.

OBSERVACIONES

ELEMENTOS INCLUIDOS

Edificación incluida en catálogo, en su totalidad.

ELEMENTOS EXCLUIDOS



CATÁLOGO DE EDIFICACIONES DE SUELO RÚSTICO

AYUNTAMIENTO DE LIÉRGANES

FICHA NÚMERO

C-44

ELEMENTOS INCLUIDOS

DATOS GENERALES

AYUNTAMIENTO LIÉRGANES

LOCALIDAD Liérganes

BARRIO Buspombo

COORDENADAS UTM X 438398

Y 4797966

DOCUMENTACIÓN GRÁFICA

PLANO DE SITUACIÓN



ENTORNO



ALZADO 1



ALZADO 2



ALZADO 3



ALZADO 4



DATOS CATASTRALES PARCELA

LOCALIZACIÓN PARCELA	Buspombo	IDENT. CATASTRAL	39037A510000220000EL
POLÍGONO	510	PARCELA	22
SUP. CATASTRAL	35.920	m2	

DATOS CATASTRALES EDIFICIO

LOCALIZACIÓN EDIFICIO	Sierramillo	IDENT. CATASTRAL	39037A510050380000EM
POLÍGONO	510	PARCELA	5308
SUP. CATASTRAL	152	m2	

DATOS DESCRIPTIVOS PARCELA

USO PARCELA	Residencial y agropecuario	PLANO	C
CLASIFICACIÓN	No urbanizable	CALIFICACIÓN	Parcela mínima 4.000

AFECCIONES SECTORIALES * Presencia de arroyo en la parcela;

* Las afecciones sectoriales son orientativas y/o informativas concretándose las mismas y su alcance en el momento de solicitar la actuación pertinente.

ACCESO RODADO	Asfalto
CIERRA PARCELA	Alambrada y piedra
INFRAESTRUCTURAS	Abastecimiento de agua; Saneamiento; Suministro eléctrico; Red Telefonía

DATOS DESCRIPTIVOS DE LA EDIFICACIÓN

USO ORIGINAL	Residencial y agropecuario	USO ACTUAL	Residencial y agropecuario
SUP. CASTASTRAL EDIFICACIÓN	132 m2	SUPERFICIE REAL	307,7 m2
TIPOLOGÍA	Cabaña Vividora	Nº DE PLANTAS	PB+1+ bajo cub
ESTADO CONSERVACIÓN	Alterado	ACCESO EDIFICACIÓN	Grava
VALOR DE CATALOGACIÓN	Etnográfico	AÑO DE CONSTRUCCIÓN/ CATASTRO	Desconocido

MATERIALES

Mampostería de piedra en fachada con sillarejo en esquinales y recercos de vanos originales. En cubierta teja mixta sobre estructura de madera.

ELEMENTOS MODIFICADOS

Apertura de vanos. Acceso a planta primera por fachada lateral mediante escaleras de estructura de hormigón.

CARACTERÍSTICAS SINGULARES

OBSERVACIONES

ELEMENTOS INCLUIDOS

Edificación principal excepto elementos excluidos.

ELEMENTOS EXCLUIDOS

Escalera de hormigón del muro lateral.



CATÁLOGO DE EDIFICACIONES DE SUELO RÚSTICO

AYUNTAMIENTO DE LIÉRGANES

FICHA NÚMERO

C-45

ELEMENTOS INCLUIDOS

DATOS GENERALES

AYUNTAMIENTO LIÉRGANES

LOCALIDAD Liérganes

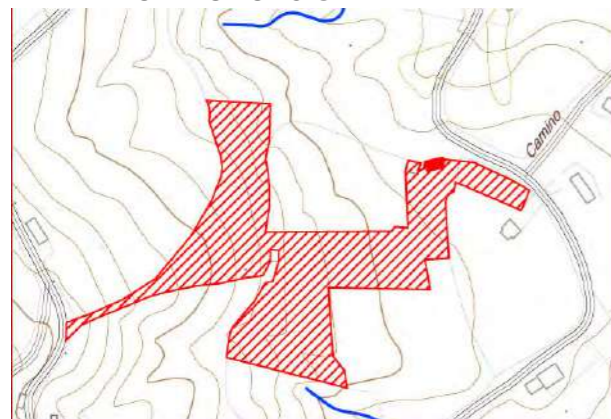
BARRIO Buspombo

COORDENADAS UTM X 438321

Y 4797759

DOCUMENTACIÓN GRÁFICA

PLANO DE SITUACIÓN



ENTORNO



ALZADO 1



ALZADO 2



ALZADO 3



ALZADO 4



DATOS CATASTRALES PARCELA

LOCALIZACIÓN PARCELA Buspombo IDENT. CATASTRAL 39037A512000260000EH

POLÍGONO 512 PARCELA 26 SUP. CATASTRAL 16.270 m2

DATOS CATASTRALES EDIFICIO

LOCALIZACIÓN EDIFICIO Rubalcaba IDENT. CATASTRAL 39037A512050540000ET

POLÍGONO 512 PARCELA 5024 SUP. CATASTRAL 76 m2

DATOS DESCRIPTIVOS PARCELA

USO PARCELA Agropecuario PLANO C

CLASIFICACIÓN No urbanizable CALIFICACIÓN Parcela mínima 4.000

AFECCIONES SECTORIALES *

* Las afecciones sectoriales son orientativas y/o informativas concretándose las mismas y su alcance en el momento de solicitar la actuación pertinente.

ACCESO RODADO Asfalto

CIERRA PARCELA Murete de piedra

INFRAESTRUCTURAS Suministro eléctrico

DATOS DESCRIPTIVOS DE LA EDIFICACIÓN

USO ORIGINAL Agropecuario USO ACTUAL Agropecuario

SUP. CATASTRAL EDIFICACIÓN 76 m2 SUPERFICIE REAL 147 m2

TIPOLOGÍA Cabaña Nº DE PLANTAS PB+1

ESTADO CONSERVACIÓN Conservado ACCESO EDIFICACIÓN Tierra y pradera

VALOR DE CATALOGACIÓN Etnográfico AÑO DE CONSTRUCCIÓN/ CATASTRO Desconocido

MATERIALES

Mampostería de piedra en fachada con sillarejo en esquinales y recercos de vanos.
En cubierta teja árabe sobre madera.
Estructura de muros de carga perimetrales de piedra con entrevigado y pilares de madera en el interior.

ELEMENTOS MODIFICADOS

Espaladero con recercos de ladrillo y cargadero de madera.

CARACTERÍSTICAS SINGULARES

Cabaña de influencia pasiega con fachada de puertas contrapeadas y alero de dos pares de cabrios forasteros.
Acceso a pajar mediante escaleras de piedra de un tramo, con patín y hornacina.
Espaladero en fachada trasera.

OBSERVACIONES

ELEMENTOS INCLUIDOS

Edificación incluida en catálogo, en su totalidad.

ELEMENTOS EXCLUIDOS



CATÁLOGO DE EDIFICACIONES DE SUELO RÚSTICO

AYUNTAMIENTO DE LIÉRGANES

FICHA NÚMERO

C-47

ELEMENTOS INCLUIDOS

DATOS GENERALES

AYUNTAMIENTO LIÉRGANES

LOCALIDAD Liérganes

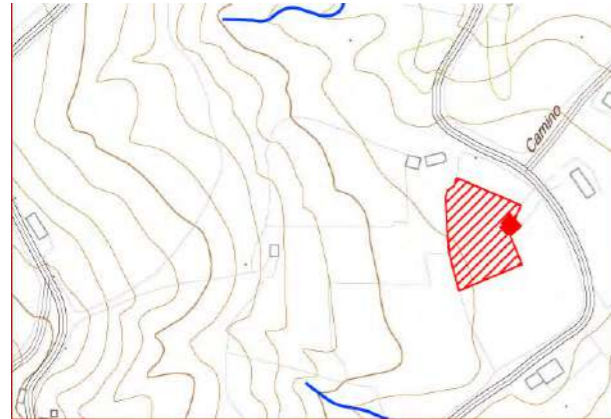
BARRIO Buspombo

COORDENADAS UTM X 438373

Y 4797715

DOCUMENTACIÓN GRÁFICA

PLANO DE SITUACIÓN



ENTORNO



ALZADO 1



ALZADO 2



ALZADO 3



ALZADO 4



DATOS CATASTRALES PARCELA

LOCALIZACIÓN PARCELA Buspombo

IDENT. CATASTRAL 39037A512000270000EW

POLÍGONO 512

PARCELA 27

SUP. CATASTRAL 2.500 m2

DATOS CATASTRALES EDIFICIO

LOCALIZACIÓN EDIFICIO Rubalcaba.

IDENT. CATASTRAL 39037A512050100000EH

POLÍGONO 512

PARCELA 5010

SUP. CATASTRAL 65 m2

DATOS DESCRIPTIVOS PARCELA

USO PARCELA Residencial

PLANO C

CLASIFICACIÓN No urbanizable

CALIFICACIÓN Parcela mínima 4.000

AFECCIONES SECTORIALES *

* Las afecciones sectoriales son orientativas y/o informativas concretándose las mismas y su alcance en el momento de solicitar la actuación pertinente.

ACCESO RODADO Asfalto

CIERRA PARCELA Alambrada

INFRAESTRUCTURAS Abastecimiento de agua; fosa septica; suministro eléctrico

DATOS DESCRIPTIVOS DE LA EDIFICACIÓN

USO ORIGINAL Residencial

USO ACTUAL Residencial

SUP. CATASTRAL EDIFICACIÓN 65 m2

SUPERFICIE REAL 128,5 m2

TIPOLOGÍA Vivienda aislada

Nº DE PLANTAS PB+1

ESTADO CONSERVACIÓN Alterado

ACCESO EDIFICACIÓN Grava

VALOR DE CATALOGACIÓN Etnográfico

AÑO DE CONSTRUCCIÓN/ CATASTRO Desconocido

MATERIALES

Mampostería de piedra en fachada con sillarejo en esquinales y recercos de vanos originales.
En cubierta teja árabe sobre estructura de madera.

ELEMENTOS MODIFICADOS

Apertura de huecos con cargadero de madera.
Porche adosado en fachada trasera con estructura de madera y teja árabe.

CARACTERÍSTICAS SINGULARES

Cabaña de influencia pasiega con fachada de puertas contrapeadas en gatera. Acceso a planta primera mediante escalera de un tramo. Hornacina en fachada.

OBSERVACIONES

ELEMENTOS INCLUIDOS

Edificación principal excepto elementos excluidos.

ELEMENTOS EXCLUIDOS

Porche



CATÁLOGO DE EDIFICACIONES DE SUELO RÚSTICO

AYUNTAMIENTO DE LIÉRGANES

FICHA NÚMERO

C-49

ELEMENTOS INCLUIDOS

DATOS GENERALES

AYUNTAMIENTO LIÉRGANES

LOCALIDAD Liérganes

BARRIO Buspombo

COORDENADAS UTM X 438443

Y 4797796

DOCUMENTACIÓN GRÁFICA

PLANO DE SITUACIÓN



ENTORNO



ALZADO 1



ALZADO 2



ALZADO 3



ALZADO 4



DATOS CATASTRALES PARCELA

LOCALIZACIÓN PARCELA Buspombo

IDENT. CATASTRAL 39037A512000120000EO

POLÍGONO 512

PARCELA 12

SUP. CATASTRAL 8.160 m²

DATOS CATASTRALES EDIFICIO

LOCALIZACIÓN EDIFICIO Rubalcaba

IDENT. CATASTRAL 39037A512050130000EB

POLÍGONO 512

PARCELA 5013

SUP. CATASTRAL 111 m²

DATOS DESCRIPTIVOS PARCELA

USO PARCELA Residencial

PLANO C

CLASIFICACIÓN No urbanizable

CALIFICACIÓN Parcela mínima 4.000

AFECCIONES SECTORIALES *

* Las afecciones sectoriales son orientativas y/o informativas concretándose las mismas y su alcance en el momento de solicitar la actuación pertinente.

ACCESO RODADO Asfalto

CIERRA PARCELA Alambrada

INFRAESTRUCTURAS Abastecimiento de agua; suministro eléctrico;

DATOS DESCRIPTIVOS DE LA EDIFICACIÓN

USO ORIGINAL Residencial

USO ACTUAL Residencial

SUP. CATASTRAL EDIFICACIÓN 111 m²

SUPERFICIE REAL 194,7 m²

TIPOLOGÍA Cabaña Vividora

Nº DE PLANTAS PB+1

ESTADO CONSERVACIÓN Alterado

ACCESO EDIFICACIÓN Grava

VALOR DE CATALOGACIÓN Etnográfico

AÑO DE CONSTRUCCIÓN/ CATASTRO Desconocido

MATERIALES

Mampostería de piedra en fachada con sillarejo en esquinales y recercos de vanos originales. Revoco y pintura en fachada trasera.
En cubierta teja árabe sobre estructura de madera.

ELEMENTOS MODIFICADOS

Apertura de vano en fachada trasera con recercos de ladrillo. Y en gatera con recerco de piedra nueva.
Contraventanas en ventanas y puertas.
Porche adosado en fachada principal bajo solana con balaustre torneado de madera.

CARACTERÍSTICAS SINGULARES

Cabaña con fachada de puertas contrapeadas.

OBSERVACIONES

ELEMENTOS INCLUIDOS

Edificación principal excepto elementos excluidos.

ELEMENTOS EXCLUIDOS

Porche bajo solana.



CATÁLOGO DE EDIFICACIONES DE SUELO RÚSTICO

AYUNTAMIENTO DE LIÉRGANES

FICHA NÚMERO

C-50

ELEMENTOS INCLUIDOS

DATOS GENERALES

AYUNTAMIENTO LIÉRGANES

LOCALIDAD Liérganes

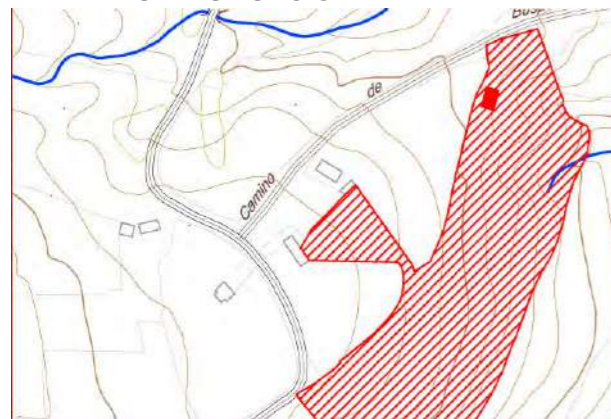
BARRIO Buspombo

COORDENADAS UTM X 438553

Y 4797845

DOCUMENTACIÓN GRÁFICA

PLANO DE SITUACIÓN



ENTORNO



ALZADO 1



ALZADO 2



ALZADO 3



ALZADO 4



DATOS CATASTRALES PARCELA

LOCALIZACIÓN PARCELA Buspombo IDENT. CATASTRAL 39037A512000110000EM

POLÍGONO 512 PARCELA 11 SUP. CATASTRAL 25.990 m2

DATOS CATASTRALES EDIFICIO

LOCALIZACIÓN EDIFICIO Rubalcaba IDENT. CATASTRAL 39037A512050140000EY

POLÍGONO 512 PARCELA 5014 SUP. CATASTRAL 97 m2

DATOS DESCRIPTIVOS PARCELA

USO PARCELA Agropecuario PLANO C

CLASIFICACIÓN No urbanizable CALIFICACIÓN Parcela mínima 4.000

AFECCIONES SECTORIALES * Presencia de arroyo en la parcela.

* Las afecciones sectoriales son orientativas y/o informativas concretándose las mismas y su alcance en el momento de solicitar la actuación pertinente.

ACCESO RODADO Tierra

CIERRA PARCELA Alambrada

INFRAESTRUCTURAS Suministro eléctrico

DATOS DESCRIPTIVOS DE LA EDIFICACIÓN

USO ORIGINAL Agropecuario USO ACTUAL Agropecuario

SUP. CATASTRAL EDIFICACIÓN 97 m2 SUPERFICIE REAL 200 m2

TIPOLOGÍA Cabaña Nº DE PLANTAS PB+1

ESTADO CONSERVACIÓN Conservado ACCESO EDIFICACIÓN Grava

VALOR DE CATALOGACIÓN Etnográfico AÑO DE CONSTRUCCIÓN/ CATASTRO Desconocido

MATERIALES

Mampostería de piedra en fachada con sillarejo en esquinales y en recercos de vanos.

En cubierta teja árabe sobre madera.

Estructura de muros de carga perimetrales de piedra con entrevigado y pilares de madera en el interior.

ELEMENTOS MODIFICADOS

CARACTERÍSTICAS SINGULARES

Cabaña de influencia pasiega con fachada de puertas contrapeadas y solana de madera. Alero de tres pares de cabrios forasteros apoyados en muros. Acceso a planta primera por escalera de piedra en dos tramos, con hornacina. Espaladero en fachada trasera.

OBSERVACIONES

ELEMENTOS INCLUIDOS

Edificación incluida en catálogo, en su totalidad.

ELEMENTOS EXCLUIDOS



CATÁLOGO DE EDIFICACIONES DE SUELO RÚSTICO

AYUNTAMIENTO DE LIÉRGANES

FICHA NÚMERO

C-51

ELEMENTOS INCLUIDOS

DATOS GENERALES

AYUNTAMIENTO LIERGANES	
LOCALIDAD Liérganes	BARRIO Buspombo
COORDENADAS UTM X 438296	Y 4797531

DOCUMENTACIÓN GRÁFICA

PLANO DE SITUACIÓN



ENTORNO



ALZADO 1



ALZADO 2



ALZADO 3



ALZADO 4



DATOS CATASTRALES PARCELA

LOCALIZACIÓN PARCELA Buspombo	IDENT. CATASTRAL 39037A512000200000E1
POLÍGONO 512	PARCELA 20
SUP. CATASTRAL 22.400	m2

DATOS CATASTRALES EDIFICIO

LOCALIZACIÓN EDIFICIO Rubalcaba	IDENT. CATASTRAL 39037A512050520000EP
POLÍGONO 512	PARCELA 5052
SUP. CATASTRAL 53	m2

DATOS DESCRIPTIVOS PARCELA

USO PARCELA Agropecuario	PLANO C
CLASIFICACIÓN No urbanizable	CALIFICACIÓN Parcela mínima 4.000
AFECCIONES SECTORIALES * Presencia de arroyo en la parcela;	
* Las afecciones sectoriales son orientativas y/o informativas concretándose las mismas y su alcance en el momento de solicitar la actuación pertinente.	
ACCESO RODADO Asfalto	
CIERRA PARCELA Murete de piedra	
INFRAESTRUCTURAS Suministro eléctrico	

DATOS DESCRIPTIVOS DE LA EDIFICACIÓN

USO ORIGINAL Agropecuario	USO ACTUAL Agropecuario
SUP. CASTASTRAL EDIFICACIÓN 53	SUPERFICIE REAL 121,7
m2	m2
TIPOLOGÍA Cabaña	Nº DE PLANTAS PB+1
ESTADO CONSERVACIÓN Deteriorado	ACCESO EDIFICACIÓN Tierra y pradera
VALOR DE CATALOGACIÓN Etnográfico	AÑO DE CONSTRUCCIÓN/ CATASTRO Desconocido

MATERIALES

Mampostería de piedra en fachada con sillarejo es esquinales y en recercos de vanos.
En cubierta teja árabe sobre madera.
Estructura de muros de carga perimetrales de piedra con entrevigado y pilares de madera en el interior.

ELEMENTOS MODIFICADOS

CARACTERÍSTICAS SINGULARES

Cabaña de influencia pasiega con fachada de puertas contrapeadas y alero de tres pares de cabrios forasteros apoyados en muros. Acceso a pajar por escalera de piedra en un tramo, con borcil. Hornacina en muro cortavientos en planta primera.
Espaladero en fachada trasera.

OBSERVACIONES

ELEMENTOS INCLUIDOS

Edificación incluida en catálogo, en su totalidad.

ELEMENTOS EXCLUIDOS



CATÁLOGO DE EDIFICACIONES DE SUELO RÚSTICO

AYUNTAMIENTO DE LIÉRGANES

FICHA NÚMERO

C-52

ELEMENTOS INCLUIDOS

DATOS GENERALES

AYUNTAMIENTO LIÉRGANES

LOCALIDAD Liérganes

BARRIO Buspombo

COORDENADAS UTM X 438163

Y 4797505

DOCUMENTACIÓN GRÁFICA

PLANO DE SITUACIÓN



ENTORNO



ALZADO 1



ALZADO 2



ALZADO 3



ALZADO 4



DATOS CATASTRALES PARCELA

LOCALIZACIÓN PARCELA	Buspombo	IDENT. CATASTRAL	39037A512000200000E1
POLÍGONO	512	PARCELA	20
SUP. CATASTRAL	22.400	m2	

DATOS CATASTRALES EDIFICIO

LOCALIZACIÓN EDIFICIO	Rubalcaba.	IDENT. CATASTRAL	39037A512050080000EW
POLÍGONO	512	PARCELA	5008
SUP. CATASTRAL	56	m2	

DATOS DESCRIPTIVOS PARCELA

USO PARCELA	Agropecuario	PLANO	C
CLASIFICACIÓN	No urbanizable	CALIFICACIÓN	Parcela mínima 4.000

AFECCIONES SECTORIALES * Presencia de regato de Porquerizas en la parcela;

* Las afecciones sectoriales son orientativas y/o informativas concretándose las mismas y su alcance en el momento de solicitar la actuación pertinente.

ACCESO RODADO	Tierra
CIERRA PARCELA	Piedra
INFRAESTRUCTURAS	Suministro eléctrico, estercolero.

DATOS DESCRIPTIVOS DE LA EDIFICACIÓN

USO ORIGINAL	Agropecuario	USO ACTUAL	Agropecuario		
SUP. CATASTRAL EDIFICACIÓN	56	m2	SUPERFICIE REAL	128,8	m2
TIPOLOGÍA	Cabaña	Nº DE PLANTAS	PB+1		
ESTADO CONSERVACIÓN	Conservado	ACCESO EDIFICACIÓN	Tierra y grava		
VALOR DE CATALOGACIÓN	Etnográfico	AÑO DE CONSTRUCCIÓN/ CATASTRO	Desconocido		

MATERIALES

Mampostería de piedra en fachada con sillarejo en esquinales y en recercos de vanos. Revoco y pintura en planta primera de fachada trasera.
En cubierta teja árabe sobre madera.
Estructura de muros de carga perimetrales de piedra con entrevigado y pilares de madera en el interior.

ELEMENTOS MODIFICADOS

Ventana de vano en gatera con recercos de madera.

CARACTERÍSTICAS SINGULARES

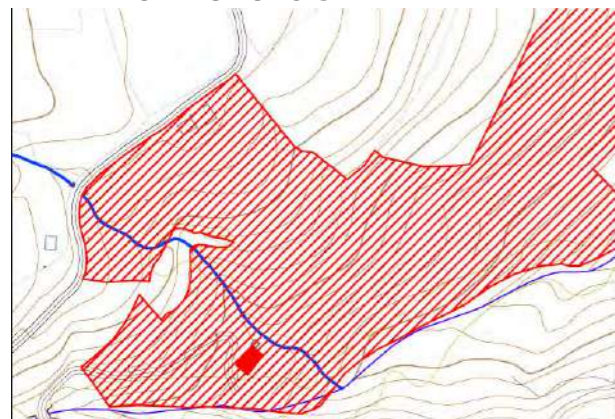
Cabaña de influencia pasiega con fachada de puertas contrapeadas y alero de un par de cabrios forasteros. Acceso a planta primera por escalera de piedra en un tramo, con hornacina.

OBSERVACIONES

ELEMENTOS INCLUIDOS

Edificación incluida en catálogo, en su totalidad.

ELEMENTOS EXCLUIDOS

**CATÁLOGO DE EDIFICACIONES DE SUELO RÚSTICO****AYUNTAMIENTO DE LIÉRGANES****FICHA NÚMERO****C-53****ELEMENTOS INCLUIDOS****DATOS GENERALES****AYUNTAMIENTO** LIERGANES**LOCALIDAD** Liérganes**BARRIO** Buspombo**COORDENADAS UTM X** 438431**Y** 4797452**DOCUMENTACIÓN GRÁFICA****PLANO DE SITUACIÓN****ENTORNO****ALZADO 1****ALZADO 2****ALZADO 3****ALZADO 4****DATOS CATASTRALES PARCELA****LOCALIZACIÓN PARCELA** Buspombo **IDENT. CATASTRAL** 39037A512000150000ED**POLÍGONO** 512 **PARCELA** 15 **SUP. CATASTRAL** 59.760 **m2****DATOS CATASTRALES EDIFICIO****LOCALIZACIÓN EDIFICIO** Rubalcaba **IDENT. CATASTRAL** 39037A512050160000EQ**POLÍGONO** 512 **PARCELA** 5016 **SUP. CATASTRAL** 183 **m2****DATOS DESCRIPTIVOS PARCELA****USO PARCELA** Agropecuario **PLANO** C**CLASIFICACIÓN** No urbanizable **CALIFICACIÓN** Parcela mínima 4.000**AFECCIONES SECTORIALES *** Presencia de regato de Porquerizas en la parcela.

* Las afecciones sectoriales son orientativas y/o informativas concretándose las mismas y su alcance en el momento de solicitar la actuación pertinente.

ACCESO RODADO Asfalto**CIERRA PARCELA** Sin Cierre**INFRAESTRUCTURAS** Suministro eléctrico**DATOS DESCRIPTIVOS DE LA EDIFICACIÓN****USO ORIGINAL** Agropecuario **USO ACTUAL** Agropecuario**SUP. CATASTRAL EDIFICACIÓN** 183 **m2** **SUPERFICIE REAL** 291,4 **m2****TIPOLOGÍA** Cabaña **Nº DE PLANTAS** PB+1+ bajo cub**ESTADO CONSERVACIÓN** Conservado **ACCESO EDIFICACIÓN** Grava**VALOR DE CATALOGACIÓN** Etnográfico **AÑO DE CONSTRUCCIÓN/ CATASTRO** Desconocido**MATERIALES**Mampostería de piedra en fachada con sillarejo en esquinales y en recercos de vanos.
En cubierta teja árabe sobre madera.
Estructura de muros de carga perimetrales de piedra con entrevigado y pilares de madera en el interior.**ELEMENTOS MODIFICADOS**

Vano con cargadero hormigón.

CARACTERÍSTICAS SINGULARES**OBSERVACIONES**

Silo exento de ladrillo junto a edificación.

ELEMENTOS INCLUIDOS

Edificación principal excepto elementos excluidos.

ELEMENTOS EXCLUIDOS

Silo de ladrillo.

**CATÁLOGO DE EDIFICACIONES DE SUELO RÚSTICO****AYUNTAMIENTO DE LIÉRGANES****FICHA NÚMERO****C-54****ELEMENTOS INCLUIDOS****DATOS GENERALES**

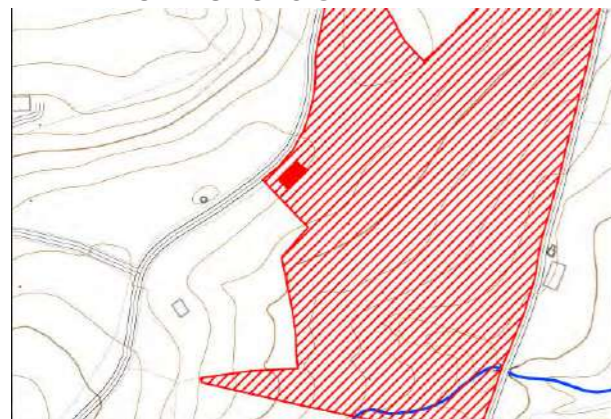
AYUNTAMIENTO LIERGANES

LOCALIDAD Liérganes

BARRIO Buspombo

COORDENADAS UTM X 438222

Y 4798032

DOCUMENTACIÓN GRÁFICA**PLANO DE SITUACIÓN****ENTORNO****ALZADO 1****ALZADO 2****ALZADO 3****ALZADO 4****DATOS CATASTRALES PARCELA**

LOCALIZACIÓN PARCELA Buspombo

IDENT. CATASTRAL 39037A510000190000EL

POLÍGONO 510

PARCELA 19

SUP. CATASTRAL 49.280 m2

DATOS CATASTRALES EDIFICIO

LOCALIZACIÓN EDIFICIO DS Liérganes-

IDENT. CATASTRAL 000205300VN39H0001IO

POLÍGONO

PARCELA

SUP. CATASTRAL 57 m2

DATOS DESCRIPTIVOS PARCELA

USO PARCELA Agropecuario

PLANO C

CLASIFICACIÓN No urbanizable

CALIFICACIÓN Parcela mínima 4.000

AFECCIONES SECTORIALES * Presencia de arroyo en la parcela.

* Las afecciones sectoriales son orientativas y/o informativas concretándose las mismas y su alcance en el momento de solicitar la actuación pertinente.

ACCESO RODADO Asfalto

CIERRA PARCELA Alambrada

INFRAESTRUCTURAS Abastecimiento de agua, estercolero, suministro eléctrico;

DATOS DESCRIPTIVOS DE LA EDIFICACIÓN

USO ORIGINAL Agropecuario

USO ACTUAL Agropecuario

SUP. CASTASTRAL EDIFICACIÓN 57 m2

SUPERFICIE REAL 280,5 m2

TIPOLOGÍA Cabaña

Nº DE PLANTAS PB+1

ESTADO CONSERVACIÓN Conservado

ACCESO EDIFICACIÓN Grava

VALOR DE CATALOGACIÓN Etnográfico

AÑO DE CONSTRUCCIÓN/ CATASTRO Desconocido

MATERIALESMampostería de piedra en fachada con sillarejo en esquinales y en recercos de vanos.
En cubierta teja árabe sobre madera.
Estructura de muros de carga perimetrales de piedra con entrevigado y pilares de madera en el interior.**ELEMENTOS MODIFICADOS**Cegado de vano con ladrillo.
Cargadero de hormigón en puerta de acceso a cuadra.**CARACTERÍSTICAS SINGULARES****OBSERVACIONES****ELEMENTOS INCLUIDOS**

Edificación incluida en catálogo, en su totalidad.

ELEMENTOS EXCLUIDOS

**CATÁLOGO DE EDIFICACIONES DE SUELO RÚSTICO****AYUNTAMIENTO DE LIÉRGANES****FICHA NÚMERO****C-55****ELEMENTOS INCLUIDOS****DATOS GENERALES**

AYUNTAMIENTO LIÉRGANES

LOCALIDAD Liérganes

BARRIO Buspombo

COORDENADAS UTM X 438146

Y 4797944

DOCUMENTACIÓN GRÁFICA**PLANO DE SITUACIÓN****ENTORNO****ALZADO 1****ALZADO 2****ALZADO 3****ALZADO 4****DATOS CATASTRALES PARCELA**

LOCALIZACIÓN PARCELA Buspombo IDENT. CATASTRAL 39037A510000200000EQ

POLÍGONO 510 PARCELA 20 SUP. CATASTRAL 10.250 m2

DATOS CATASTRALES EDIFICIO

LOCALIZACIÓN EDIFICIO Sierramillo IDENT. CATASTRAL 39037A510050250000EW

POLÍGONO 510 PARCELA 5025 SUP. CATASTRAL 56 m2

DATOS DESCRIPTIVOS PARCELA

USO PARCELA Agropecuario PLANO C

CLASIFICACIÓN No urbanizable CALIFICACIÓN Parcela mínima 4.000

AFECCIONES SECTORIALES *

* Las afecciones sectoriales son orientativas y/o informativas concretándose las mismas y su alcance en el momento de solicitar la actuación pertinente.

ACCESO RODADO Asfalto

CIERRA PARCELA Alambrada y piedra

INFRAESTRUCTURAS Suministro eléctrico

DATOS DESCRIPTIVOS DE LA EDIFICACIÓN

USO ORIGINAL Agropecuario USO ACTUAL Agropecuario

SUP. CATASTRAL EDIFICACIÓN 56 m2 SUPERFICIE REAL 125,7 m2

TIPOLOGÍA Cabaña Nº DE PLANTAS PB+1

ESTADO CONSERVACIÓN Conservado ACCESO EDIFICACIÓN Grava

VALOR DE CATALOGACIÓN Etnográfico AÑO DE CONSTRUCCIÓN/ CATASTRO Desconocido

MATERIALESMampostería de piedra en fachada con sillarejo en esquinales y en recercos de vanos.
En cubierta teja árabe sobre madera.
Estructura de muros de carga perimetrales de piedra con entrevigado y pilares de madera en el interior.**ELEMENTOS MODIFICADOS**

Apertura de vano en gatera con cargadero de madera.

CARACTERÍSTICAS SINGULARES

Cabaña de influencia pasiega con fachada de puertas contrapeadas y acceso a planta primera por escalera de piedra en un tramo.

OBSERVACIONES**ELEMENTOS INCLUIDOS**

Edificación incluida en catálogo, en su totalidad.

ELEMENTOS EXCLUIDOS

**CATÁLOGO DE EDIFICACIONES DE SUELO RÚSTICO****AYUNTAMIENTO DE LIÉRGANES****FICHA NÚMERO****C-56****ELEMENTOS INCLUIDOS****DATOS GENERALES**

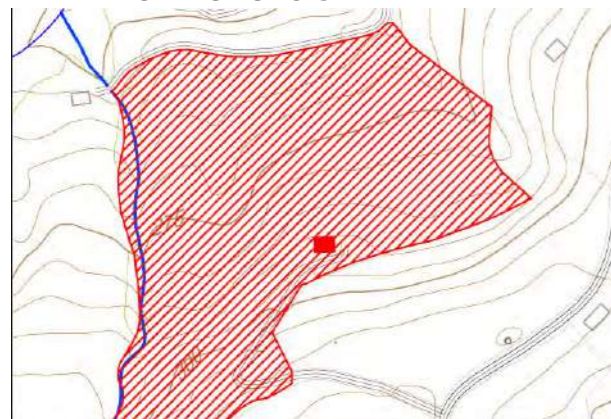
AYUNTAMIENTO LIÉRGANES

LOCALIDAD Liérganes

BARRIO Buspombo

COORDENADAS UTM X 438038

Y 4798082

DOCUMENTACIÓN GRÁFICA**PLANO DE SITUACIÓN****ENTORNO****ALZADO 1****ALZADO 2****ALZADO 3****ALZADO 4****DATOS CATASTRALES PARCELA**

LOCALIZACIÓN PARCELA Buspombo

IDENT. CATASTRAL 39037A511000020000EM

POLÍGONO 511

PARCELA 2

SUP. CATASTRAL 47.800 m2

DATOS CATASTRALES EDIFICIO

LOCALIZACIÓN EDIFICIO Sierramillo

IDENT. CATASTRAL 39037A511050190000ED

POLÍGONO 511

PARCELA 5019

SUP. CATASTRAL 118 m2

DATOS DESCRIPTIVOS PARCELA

USO PARCELA Agropecuario

PLANO C

CLASIFICACIÓN No urbanizable

CALIFICACIÓN Parcela mínima 4.000

AFECCIONES SECTORIALES * Presencia de arroyo en la parcela.

* Las afecciones sectoriales son orientativas y/o informativas concretándose las mismas y su alcance en el momento de solicitar la actuación pertinente.

ACCESO RODADO Tierra

CIERRA PARCELA Alambrada

INFRAESTRUCTURAS Suministro eléctrico

DATOS DESCRIPTIVOS DE LA EDIFICACIÓN

USO ORIGINAL Agropecuario

USO ACTUAL Agropecuario

SUP. CATASTRAL EDIFICACIÓN 118 m2

SUPERFICIE REAL 245 m2

TIPOLOGÍA Cabaña

Nº DE PLANTAS PB+1

ESTADO CONSERVACIÓN Alterado

ACCESO EDIFICACIÓN Grava

VALOR DE CATALOGACIÓN Etnográfico

AÑO DE CONSTRUCCIÓN/ CATASTRO Desconocido

MATERIALESMampostería de piedra en fachada con sillarejo en esquinales y en recercos de vanos originales.
En cubierta teja árabe sobre losa de hormigón.**ELEMENTOS MODIFICADOS**Apertura de vanos con cargaderos de hormigón. Puertas metálicas en accesos.
Rampa acceso a pajar en planta primera de hormigón.**CARACTERÍSTICAS SINGULARES**

Edificación incluida en catálogo, en su totalidad.

OBSERVACIONES**ELEMENTOS INCLUIDOS****ELEMENTOS EXCLUIDOS**

**CATÁLOGO DE EDIFICACIONES DE SUELO RÚSTICO****AYUNTAMIENTO DE LIÉRGANES****FICHA NÚMERO****C-57****ELEMENTOS INCLUIDOS****DATOS GENERALES**

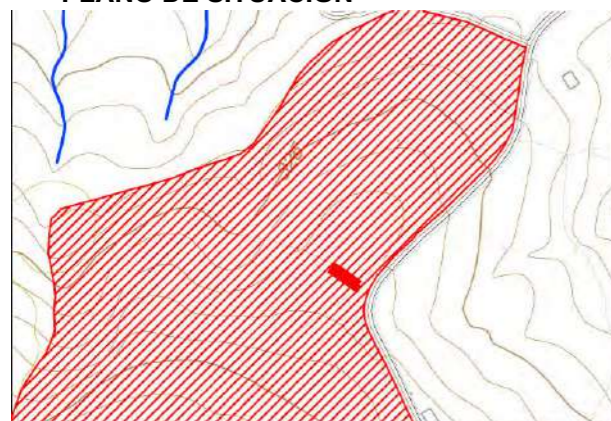
AYUNTAMIENTO LIÉRGANES

LOCALIDAD Liérganes

BARRIO Buspombo

COORDENADAS UTM X 437994

Y 4797810

DOCUMENTACIÓN GRÁFICA**PLANO DE SITUACIÓN****ENTORNO****ALZADO 1****ALZADO 2****ALZADO 3****ALZADO 4****DATOS CATASTRALES PARCELA**

LOCALIZACIÓN PARCELA	Buspombo	IDENT. CATASTRAL	39037A511000040000EK
POLÍGONO	511	PARCELA	4
SUP. CATASTRAL	102.770	m2	

DATOS CATASTRALES EDIFICIO

LOCALIZACIÓN EDIFICIO	Sierramillo	IDENT. CATASTRAL	39037A511050220000ED
POLÍGONO	511	PARCELA	5022
SUP. CATASTRAL	173	m2	

DATOS DESCRIPTIVOS PARCELA

USO PARCELA	Agropecuario	PLANO	C
CLASIFICACIÓN	No urbanizable	CALIFICACIÓN	Parcela mínima 4.000

AFECCIONES SECTORIALES *

* Las afecciones sectoriales son orientativas y/o informativas concretándose las mismas y su alcance en el momento de solicitar la actuación pertinente.

ACCESO RODADO	Asfalto
CIERRA PARCELA	Piedra
INFRAESTRUCTURAS	Abastecimiento de agua, suministro eléctrico.

DATOS DESCRIPTIVOS DE LA EDIFICACIÓN

USO ORIGINAL	Agropecuario	USO ACTUAL	Agropecuario
SUP. CATASTRAL EDIFICACIÓN	173 m2	SUPERFICIE REAL	311 m2
TIPOLOGÍA	Cabaña	Nº DE PLANTAS	PB+1
ESTADO CONSERVACIÓN	Conservado	ACCESO EDIFICACIÓN	Grava
VALOR DE CATALOGACIÓN	Etnográfico	AÑO DE CONSTRUCCIÓN/ CATASTRO	Desconocido

MATERIALES

Mampostería de piedra en fachada con sillarejo en esquinales y en recercos de vanos.
En cubierta teja árabe sobre madera.
Estructura de muros de carga perimetrales de piedra con entrevigado y pilares de madera en el interior.

ELEMENTOS MODIFICADOS**CARACTERÍSTICAS SINGULARES**

Cabaña de influencia pasiega con fachada de puertas contrapeadas y alero, en una sola agua de la cubierta, de cinco cabrios forasteros apoyados en muro cortavientos con hornacina. Acceso a planta primera por escalera de piedra en dos tramos, con borcil y hornacina.

OBSERVACIONES**ELEMENTOS INCLUIDOS**

Edificación incluida en catálogo, en su totalidad.

ELEMENTOS EXCLUIDOS



CATÁLOGO DE EDIFICACIONES DE SUELO RÚSTICO

AYUNTAMIENTO DE LIÉRGANES

FICHA NÚMERO

C-59

ELEMENTOS INCLUIDOS

DATOS GENERALES

AYUNTAMIENTO LIÉRGANES

LOCALIDAD Liérganes

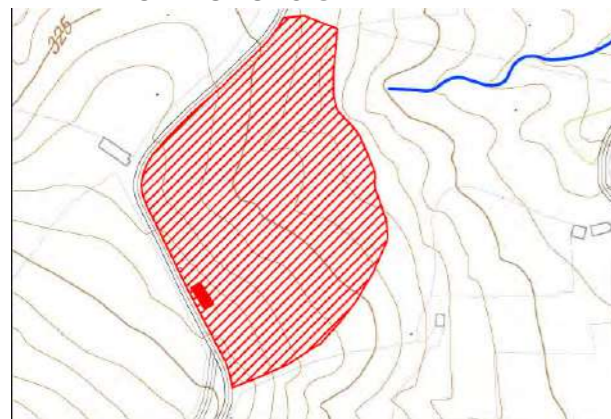
BARRIO Buspombo

COORDENADAS UTM X 438054

Y 4797712

DOCUMENTACIÓN GRÁFICA

PLANO DE SITUACIÓN



ENTORNO



ALZADO 1



ALZADO 2



ALZADO 3



ALZADO 4



DATOS CATASTRALES PARCELA

LOCALIZACIÓN PARCELA Buspombo IDENT. CATASTRAL 39037A512000220000EE

POLÍGONO 512 PARCELA 22 SUP. CATASTRAL 25.232 m2

DATOS CATASTRALES EDIFICIO

LOCALIZACIÓN EDIFICIO Rubalcaba IDENT. CATASTRAL 39037A512050010001RO

POLÍGONO 512 PARCELA 5001 SUP. CATASTRAL 208 m2

DATOS DESCRIPTIVOS PARCELA

USO PARCELA Agropecuario PLANO C

CLASIFICACIÓN No urbanizable CALIFICACIÓN Parcela mínima 4.000

AFECCIONES SECTORIALES *

* Las afecciones sectoriales son orientativas y/o informativas concretándose las mismas y su alcance en el momento de solicitar la actuación pertinente.

ACCESO RODADO Hormigón

CIERRA PARCELA Alambrada

INFRAESTRUCTURAS Abastecimiento de agua, fosa séptica, suministro eléctrico

DATOS DESCRIPTIVOS DE LA EDIFICACIÓN

USO ORIGINAL Agropecuario y residencial USO ACTUAL Residencial

SUP. CATASTRAL EDIFICACIÓN 208 m2 SUPERFICIE REAL 222 m2

TIPOLOGÍA Cabaña Vividora Nº DE PLANTAS PB+1

ESTADO CONSERVACIÓN Alterado ACCESO EDIFICACIÓN Grava

VALOR DE CATALOGACIÓN Etnográfico AÑO DE CONSTRUCCIÓN/ CATASTRO Desconocido

MATERIALES

Mampostería de piedra en fachada con sillarejo en esquinales y en recercos de vanos originales. En cubierta teja mixta sobre estructura de madera.

ELEMENTOS MODIFICADOS

Apertura de claraboyas y vanos en fachada con cargadero de madera. Panel solar en cubierta. Garaje adosado en fachada trasera, de piedra con cubierta de teja sobre estructura de madera.

CARACTERÍSTICAS SINGULARES

Cabaña de influencia pasiega con fachada de puertas contrapeadas y solana de madera cubierta con alero de cinco pares de cabrios forasteros apoyados en uno de los lados sobre muro cortaviento, con hornacina. Acceso a planta primera por escalera de piedra en un tramo.

OBSERVACIONES

ELEMENTOS INCLUIDOS

Edificación principal excepto elementos excluidos.

ELEMENTOS EXCLUIDOS

Garaje



CATÁLOGO DE EDIFICACIONES DE SUELO RÚSTICO

AYUNTAMIENTO DE LIÉRGANES

FICHA NÚMERO

C-60

ELEMENTOS INCLUIDOS

DATOS GENERALES

AYUNTAMIENTO LIÉRGANES

LOCALIDAD Liérganes

BARRIO Buspombo

COORDENADAS UTM X 438057


Y 4797576

DOCUMENTACIÓN GRÁFICA

PLANO DE SITUACIÓN



ENTORNO



ALZADO 1



ALZADO 2



ALZADO 3



ALZADO 4



DATOS CATASTRALES PARCELA

LOCALIZACIÓN PARCELA Buspombo IDENT. CATASTRAL 39037A512000210000EJ

POLÍGONO 512 PARCELA 21 SUP. CATASTRAL 22.290 m2

DATOS CATASTRALES EDIFICIO

LOCALIZACIÓN EDIFICIO Rubalcaba IDENT. CATASTRAL 39037A512050070000EH

POLÍGONO 512 PARCELA 5007 SUP. CATASTRAL 141 m2

DATOS DESCRIPTIVOS PARCELA

USO PARCELA Residencial y agropecuario PLANO C

CLASIFICACIÓN No urbanizable CALIFICACIÓN Parcela mínima 4.000

AFECCIONES SECTORIALES *

* Las afecciones sectoriales son orientativas y/o informativas concretándose las mismas y su alcance en el momento de solicitar la actuación pertinente.

ACCESO RODADO Grava

CIERRA PARCELA Alambrada

INFRAESTRUCTURAS Abastecimiento de agua, suministro eléctrico, estercolero.

DATOS DESCRIPTIVOS DE LA EDIFICACIÓN

USO ORIGINAL Residencial y agropecuario USO ACTUAL Residencial y agropecuario

SUP. CATASTRAL EDIFICACIÓN 141 m2 SUPERFICIE REAL 236,2 m2

TIPOLOGÍA Cabaña Vividora Nº DE PLANTAS PB+1+ bajo cub

ESTADO CONSERVACIÓN Alterado ACCESO EDIFICACIÓN Grava

VALOR DE CATALOGACIÓN Etnográfico AÑO DE CONSTRUCCIÓN/ CATASTRO Desconocido

MATERIALES

Mampostería de piedra en fachada con sillarejo en esquinales y en recercos de vanos originales.
En cubierta teja árabe sobre estructura de hormigón

ELEMENTOS MODIFICADOS

Cargaderos de hormigón en puerta acceso en gatera y puerta de acceso a cuadra en fachada principal.
Adosado en gatera pequeño volumen de bloques.

CARACTERÍSTICAS SINGULARES

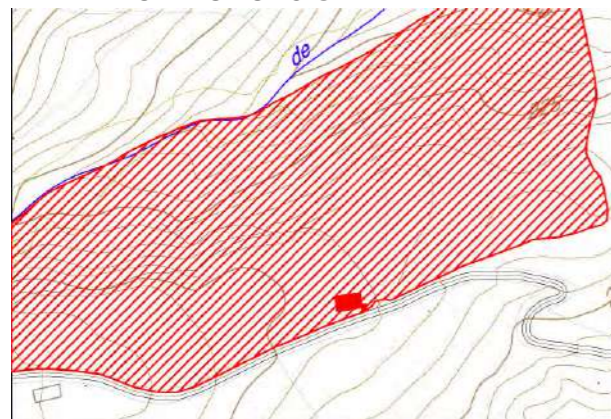
OBSERVACIONES

ELEMENTOS INCLUIDOS

Edificación principal excepto elementos excluidos.

ELEMENTOS EXCLUIDOS

Pequeño volumen de bloques adosado al muro lateral.

**CATÁLOGO DE EDIFICACIONES DE SUELO RÚSTICO****AYUNTAMIENTO DE LIÉRGANES****FICHA NÚMERO****C-61****ELEMENTOS INCLUIDOS****DATOS GENERALES****AYUNTAMIENTO** LIERGANES**LOCALIDAD** Liérganes**BARRIO** Las Porquerizas**COORDENADAS UTM X** 438734**Y** 4797390**DOCUMENTACIÓN GRÁFICA****PLANO DE SITUACIÓN****ENTORNO****ALZADO 1****ALZADO 2****ALZADO 3****ALZADO 4****DATOS CATASTRALES PARCELA****LOCALIZACIÓN PARCELA** Las Campizas**IDENT. CATASTRAL** 39037A512000190000EE**POLÍGONO** 512**PARCELA** 19**SUP. CATASTRAL** 78.720 m²**DATOS CATASTRALES EDIFICIO****LOCALIZACIÓN EDIFICIO** Rubalcaba**IDENT. CATASTRAL** 39037A512050220000ET**POLÍGONO** 512**PARCELA** 5022**SUP. CATASTRAL** 155 m²**DATOS DESCRIPTIVOS PARCELA****USO PARCELA** Agropecuario**PLANO** C**CLASIFICACIÓN** No urbanizable**CALIFICACIÓN** Parcela mínima 4.000**AFECCIONES SECTORIALES *** En zona de protección de cabañas del Plan Especial de Protección y Ordenación del Territorio Pasiego

* Las afecciones sectoriales son orientativas y/o informativas concretándose las mismas y su alcance en el momento de solicitar la actuación pertinente.

ACCESO RODADO Asfalto**CIERRA PARCELA** Murete de piedra**INFRAESTRUCTURAS** Abastecimiento de agua, suministro eléctrico**DATOS DESCRIPTIVOS DE LA EDIFICACIÓN****USO ORIGINAL** Agropecuario y residencial**USO ACTUAL** Agropecuario y residencial**SUP. CATASTRAL EDIFICACIÓN** 155 m²**SUPERFICIE REAL** 164,15 m²**TIPOLOGÍA** Cabaña Vividora**Nº DE PLANTAS** PB+1+ bajo cub**ESTADO CONSERVACIÓN** Alterado**ACCESO EDIFICACIÓN** Asfalto**VALOR DE CATALOGACIÓN** Etnográfico**AÑO DE CONSTRUCCIÓN/ CATASTRO** Desconocido**MATERIALES**

Mampostería de piedra en fachada con sillarejo en esquinales y en recercos de vanos. Revoco y pintura en planta primera de la fachada trasera.

En cubierta teja árabe sobre madera. Estructura de muros de carga perimetrales de piedra con entrevigado y pilares de madera en el interior.

ELEMENTOS MODIFICADOS

Refuerzos estructurales con contrafuertes de hormigón. Adosado dos volúmenes de bloque con cubiertas de teja sobre madera y losa de hormigón respectivamente.

CARACTERÍSTICAS SINGULARES

Cabaña de influencia pasiega con fachada de puertas contrapeadas y alero de un par de cabrios forasteros. Acceso a planta primera por escalera de piedra en dos tramos, con hornacina y patín.

OBSERVACIONES**ELEMENTOS INCLUIDOS**

Edificación principal excepto elementos excluidos.

ELEMENTOS EXCLUIDOS

Volúmenes adosados construidos en bloques.

**CATÁLOGO DE EDIFICACIONES DE SUELO RÚSTICO****AYUNTAMIENTO DE LIÉRGANES****FICHA NÚMERO****C-62****ELEMENTOS INCLUIDOS****DATOS GENERALES**

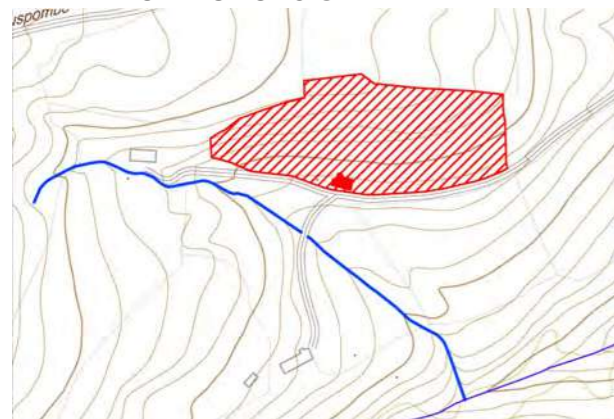
AYUNTAMIENTO LIÉRGANES

LOCALIDAD Liérganes

BARRIO Buspombo

COORDENADAS UTM X 438804

Y 4797793

DOCUMENTACIÓN GRÁFICA**PLANO DE SITUACIÓN****ENTORNO****ALZADO 1****ALZADO 2****ALZADO 3****ALZADO 4****DATOS CATASTRALES PARCELA**

LOCALIZACIÓN PARCELA Buspombo

IDENT. CATASTRAL 39037A512000090000EO

POLÍGONO 512

PARCELA 9

SUP. CATASTRAL 11.070 m2

DATOS CATASTRALES EDIFICIO

LOCALIZACIÓN EDIFICIO Rubalcaba

IDENT. CATASTRAL 39037A512050300000ER

POLÍGONO 512

PARCELA 5030

SUP. CATASTRAL 73 m2

DATOS DESCRIPTIVOS PARCELA

USO PARCELA Agropecuario

PLANO C

CLASIFICACIÓN No urbanizable

CALIFICACIÓN Parcela mínima 4.000

AFECCIONES SECTORIALES *

* Las afecciones sectoriales son orientativas y/o informativas concretándose las mismas y su alcance en el momento de solicitar la actuación pertinente.

ACCESO RODADO Grava

CIERRA PARCELA Alambrada

INFRAESTRUCTURAS Abastecimiento de agua, fosa séptica, suministro eléctrico

DATOS DESCRIPTIVOS DE LA EDIFICACIÓN

USO ORIGINAL Agropecuario y residencial

USO ACTUAL Residencial

SUP. CATASTRAL EDIFICACIÓN 73 m2

SUPERFICIE REAL 124,53 m2

TIPOLOGÍA Cabaña Vividora

Nº DE PLANTAS PB+1

ESTADO CONSERVACIÓN Alterado

ACCESO EDIFICACIÓN Grava

VALOR DE CATALOGACIÓN Etnográfico

AÑO DE CONSTRUCCIÓN/ CATASTRO Desconocido

MATERIALESMampostería de piedra en fachada con sillarejo en esquinales y en recercos de vanos.
En cubierta teja árabe sobre madera.
Estructura de muros de carga perimetrales de piedra con entrevigado y pilares de madera en el interior.**ELEMENTOS MODIFICADOS**Apertura y cegado parcial de vanos.
Porche añadido en fachada principal con teja árabe sobre estructura de madera.
Adosado en trasera, pequeño volumen de bloques revocado, con cubierta de hormigón.**CARACTERÍSTICAS SINGULARES****OBSERVACIONES****ELEMENTOS INCLUIDOS**

Edificación principal excepto elementos excluidos.

ELEMENTOS EXCLUIDOS

Porche, leñera y pequeño volumen de bloques adosado en trasera.

**CATÁLOGO DE EDIFICACIONES DE SUELO RÚSTICO****AYUNTAMIENTO DE LIÉRGANES****FICHA NÚMERO****C-64****ELEMENTOS INCLUIDOS****DATOS GENERALES**

AYUNTAMIENTO LIÉRGANES

LOCALIDAD Liérganes

BARRIO Buspombo

COORDENADAS UTM X 438667

Y 4797814

DOCUMENTACIÓN GRÁFICA**PLANO DE SITUACIÓN****ENTORNO****ALZADO 1****ALZADO 2****ALZADO 3****ALZADO 4****DATOS CATASTRALES PARCELA**

LOCALIZACIÓN PARCELA Buspombo IDENT. CATASTRAL 39037A512000100000EF

POLÍGONO 512 PARCELA 10 SUP. CATASTRAL 19.000 m2

DATOS CATASTRALES EDIFICIO

LOCALIZACIÓN EDIFICIO Rubalcaba IDENT. CATASTRAL 39037A512050150000EG

POLÍGONO 512 PARCELA 5015 SUP. CATASTRAL 139 m2

DATOS DESCRIPTIVOS PARCELA

USO PARCELA Agropecuario PLANO C

CLASIFICACIÓN No urbanizable CALIFICACIÓN Parcela mínima 4.000

AFECCIONES SECTORIALES * Presencia de arroyo en la parcela.

* Las afecciones sectoriales son orientativas y/o informativas concretándose las mismas y su alcance en el momento de solicitar la actuación pertinente.

ACCESO RODADO Grava

CIERRA PARCELA Alambrada

INFRAESTRUCTURAS Abastecimiento de agua, fosa séptica, suministro eléctrico.

DATOS DESCRIPTIVOS DE LA EDIFICACIÓN

USO ORIGINAL Agropecuario y residencial USO ACTUAL Residencial

SUP. CATASTRAL EDIFICACIÓN 139 m2 SUPERFICIE REAL 275,54 m2

TIPOLOGÍA Cabaña Nº DE PLANTAS PB+1

ESTADO CONSERVACIÓN Alterado ACCESO EDIFICACIÓN Tierra y grava

VALOR DE CATALOGACIÓN Etnográfico AÑO DE CONSTRUCCIÓN/ CATASTRO Desconocido

MATERIALESMampostería de piedra en fachada con sillarejo en esquinales y en recercos de vanos.
En cubierta teja árabe sobre madera.
Estructura de muros de carga perimetrales de piedra con entrevigado y pilares de madera en el interior.**ELEMENTOS MODIFICADOS**Refuerzos de estructura con contrafuertes de hormigón.
Apertura de vano.**CARACTERÍSTICAS SINGULARES**

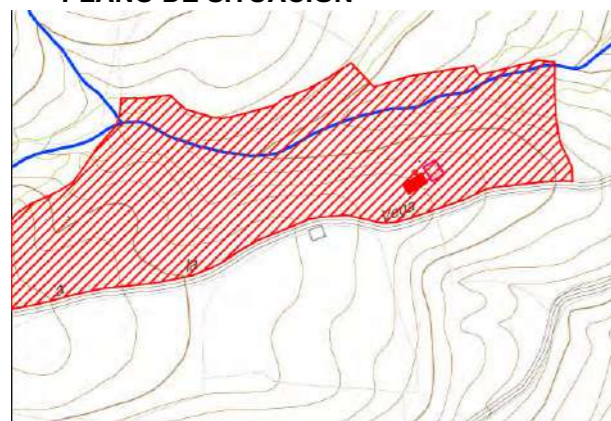
Cabaña de influencia pasiega con fachada de puertas contrapeadas y alero de dos pares de cabrios forasteros. Acceso a planta primera por escalera de piedra en un tramo.

OBSERVACIONES**ELEMENTOS INCLUIDOS**

Edificación principal excepto elementos excluidos.

ELEMENTOS EXCLUIDOS

Almacén en trasera.

**CATÁLOGO DE EDIFICACIONES DE SUELO RÚSTICO****AYUNTAMIENTO DE LIÉRGANES****FICHA NÚMERO****C-65****ELEMENTOS INCLUIDOS****DATOS GENERALES****AYUNTAMIENTO** LIÉRGANES**LOCALIDAD** Liérganes**BARRIO** Buspombo**COORDENADAS UTM X** 438917**Y** 4797996**DOCUMENTACIÓN GRÁFICA****PLANO DE SITUACIÓN****ENTORNO****ALZADO 1****ALZADO 2****ALZADO 3****ALZADO 4****DATOS CATASTRALES PARCELA**

LOCALIZACIÓN PARCELA	Buspombo	IDENT. CATASTRAL	39037A512000010000EY
POLÍGONO	512	PARCELA	1
SUP. CATASTRAL	33.810	m2	

DATOS CATASTRALES EDIFICIO

LOCALIZACIÓN EDIFICIO	Rubalcaba	IDENT. CATASTRAL	39037A512050320000EX
POLÍGONO	512	PARCELA	5032
SUP. CATASTRAL	101	m2	

DATOS DESCRIPTIVOS PARCELA

USO PARCELA	Agropecuario	PLANO	C
CLASIFICACIÓN	No urbanizable	CALIFICACIÓN	Parcela mínima 4.000

AFECCIONES SECTORIALES * Presencia de arroyo en la parcela.

* Las afecciones sectoriales son orientativas y/o informativas concretándose las mismas y su alcance en el momento de solicitar la actuación pertinente.

ACCESO RODADO	Grava
CIERRA PARCELA	Alambrada y piedra
INFRAESTRUCTURAS	Abastecimiento de agua.

DATOS DESCRIPTIVOS DE LA EDIFICACIÓN

USO ORIGINAL	Agropecuario	USO ACTUAL	Agropecuario		
SUP. CATASTRAL EDIFICACIÓN	101	m2	SUPERFICIE REAL	297,72	m2
TIPOLOGÍA	Cabaña	Nº DE PLANTAS	PB+1		
ESTADO CONSERVACIÓN	Conservado	ACCESO EDIFICACIÓN	Grava		
VALOR DE CATALOGACIÓN	Etnográfico	AÑO DE CONSTRUCCIÓN/ CATASTRO	Desconocido		

MATERIALES

Mampostería de piedra en fachada, parcialmente revocado, con sillarejo en esquinales y en recercos de vanos. En cubierta teja árabe sobre madera. Estructura de muros de carga perimetrales de piedra con entrevigado y pilares de madera en el interior.

ELEMENTOS MODIFICADOS

Cegado de vanos.

CARACTERÍSTICAS SINGULARES

Cabaña de influencia pasiega con fachada de puertas contrapeadas y alero de dos pares de cabrios forasteros. Acceso a planta primera por escalera de piedra en un tramo.

OBSERVACIONES

Silo exento de bloque revocado junto a la edificación.

ELEMENTOS INCLUIDOS

Edificación principal excepto elementos excluidos.

ELEMENTOS EXCLUIDOS

Silo

**CATÁLOGO DE EDIFICACIONES DE SUELO RÚSTICO****AYUNTAMIENTO DE LIÉRGANES****FICHA NÚMERO****C-66****ELEMENTOS INCLUIDOS****DATOS GENERALES****AYUNTAMIENTO** LIERGANES**LOCALIDAD** Liérganes**BARRIO** Buspombo**COORDENADAS UTM X** 438851**Y** 4797960**DOCUMENTACIÓN GRÁFICA****PLANO DE SITUACIÓN****ENTORNO****ALZADO 1****ALZADO 2****ALZADO 3****ALZADO 4****DATOS CATASTRALES PARCELA****LOCALIZACIÓN PARCELA** Buspombo**IDENT. CATASTRAL** 39037A512000070000EF**POLÍGONO** 512**PARCELA** 7**SUP. CATASTRAL** 6.070 m²**DATOS CATASTRALES EDIFICIO****LOCALIZACIÓN EDIFICIO** Rubalcaba**IDENT. CATASTRAL** 39037A512050290000EX**POLÍGONO** 512**PARCELA** 5029**SUP. CATASTRAL** 61 m²**DATOS DESCRIPTIVOS PARCELA****USO PARCELA** Agropecuario**PLANO** C**CLASIFICACIÓN** No urbanizable**CALIFICACIÓN** Parcela mínima 4.000**AFECCIONES SECTORIALES ***

* Las afecciones sectoriales son orientativas y/o informativas concretándose las mismas y su alcance en el momento de solicitar la actuación pertinente.

ACCESO RODADO Grava**CIERRA PARCELA** Alambrada**INFRAESTRUCTURAS****DATOS DESCRIPTIVOS DE LA EDIFICACIÓN****USO ORIGINAL** Agropecuario**USO ACTUAL** Agropecuario**SUP. CATASTRAL EDIFICACIÓN** 61 m²**SUPERFICIE REAL** 65,32 m²**TIPOLOGÍA** Cabaña**Nº DE PLANTAS** PB**ESTADO CONSERVACIÓN** Conservado**ACCESO EDIFICACIÓN** Grava**VALOR DE CATALOGACIÓN** Etnográfico**AÑO DE CONSTRUCCIÓN/ CATASTRO** Desconocido**MATERIALES**

Mampostería de piedra en fachada con sillarejo en esquinales y en recercos de vanos.

En cubierta teja árabe sobre madera.

Estructura de muros de carga perimetrales de piedra con entrevigado y pilares de madera en el interior.

ELEMENTOS MODIFICADOS**CARACTERÍSTICAS SINGULARES****OBSERVACIONES****ELEMENTOS INCLUIDOS**

Edificación incluida en catálogo, en su totalidad.

ELEMENTOS EXCLUIDOS

**CATÁLOGO DE EDIFICACIONES DE SUELO RÚSTICO****AYUNTAMIENTO DE LIÉRGANES****FICHA NÚMERO****C-67****ELEMENTOS INCLUIDOS****DATOS GENERALES**

AYUNTAMIENTO LIÉRGANES

LOCALIDAD Liérganes

BARRIO Buspombo

COORDENADAS UTM X 438819

Y 4798192

DOCUMENTACIÓN GRÁFICA**PLANO DE SITUACIÓN****ENTORNO****ALZADO 1****ALZADO 2****ALZADO 3****ALZADO 4****DATOS CATASTRALES PARCELA**

LOCALIZACIÓN PARCELA	Buspombo	IDENT. CATASTRAL	39037A510000300000EK
POLÍGONO	510	PARCELA	30
SUP. CATASTRAL	16.450	m2	

DATOS CATASTRALES EDIFICIO

LOCALIZACIÓN EDIFICIO	Sierramillo	IDENT. CATASTRAL	39037A510050430000EK
POLÍGONO	510	PARCELA	5043
SUP. CATASTRAL	108	m2	

DATOS DESCRIPTIVOS PARCELA

USO PARCELA	Agropecuario	PLANO	C
CLASIFICACIÓN	No urbanizable	CALIFICACIÓN	Parcela mínima 4.000

AFECCIONES SECTORIALES *

* Las afecciones sectoriales son orientativas y/o informativas concretándose las mismas y su alcance en el momento de solicitar la actuación pertinente.

ACCESO RODADO	Tierra
CIERRA PARCELA	Alambrada
INFRAESTRUCTURAS	Abastecimiento de agua, suministro eléctrico.

DATOS DESCRIPTIVOS DE LA EDIFICACIÓN

USO ORIGINAL	Agropecuario	USO ACTUAL	Agropecuario		
SUP. CATASTRAL EDIFICACIÓN	108	m2	SUPERFICIE REAL	218,39	m2
TIPOLOGÍA	Cabaña	Nº DE PLANTAS	PB+1		
ESTADO CONSERVACIÓN	Conservado	ACCESO EDIFICACIÓN	Tierra		
VALOR DE CATALOGACIÓN	Etnográfico	AÑO DE CONSTRUCCIÓN/ CATASTRO	Desconocido		

MATERIALES

Mampostería de piedra en fachada con sillarejo en esquinales y en recercos de vanos.
En cubierta teja árabe sobre madera.
Estructura de muros de carga perimetrales de piedra con entrevigado y pilares de madera en el interior.

ELEMENTOS MODIFICADOS

Escalera de piedra acceso a pajar con hornacina.

CARACTERÍSTICAS SINGULARES

Cabaña de influencia pasiega con fachada de puertas contrapeadas y alero de dos pares de cabrios forasteros. Acceso a planta primera por escalera de piedra en un tramo. Espaladero en gatera.

OBSERVACIONES**ELEMENTOS INCLUIDOS**

Edificación incluida en catálogo, en su totalidad.

ELEMENTOS EXCLUIDOS



CATÁLOGO DE EDIFICACIONES DE SUELO RÚSTICO

AYUNTAMIENTO DE LIÉRGANES

FICHA NÚMERO

C-68

ELEMENTOS INCLUIDOS

DATOS GENERALES

AYUNTAMIENTO LIÉRGANES

LOCALIDAD Liérganes

BARRIO Buspombo

COORDENADAS UTM X 438757

Y 4798123

DOCUMENTACIÓN GRÁFICA

PLANO DE SITUACIÓN



ENTORNO



ALZADO 1



ALZADO 2



ALZADO 3



ALZADO 4



DATOS CATASTRALES PARCELA

LOCALIZACIÓN PARCELA Buspombo IDENT. CATASTRAL 39037A510000320000ED

POLÍGONO 510 PARCELA 32 SUP. CATASTRAL 9.970 m2

DATOS CATASTRALES EDIFICIO

LOCALIZACIÓN EDIFICIO Sierramillo IDENT. CATASTRAL 39037A510050410000EM

POLÍGONO 510 PARCELA 5041 SUP. CATASTRAL 58 m2

DATOS DESCRIPTIVOS PARCELA

USO PARCELA Agropecuario PLANO C

CLASIFICACIÓN No urbanizable CALIFICACIÓN Parcela mínima 4.000

AFECCIONES SECTORIALES *

* Las afecciones sectoriales son orientativas y/o informativas concretándose las mismas y su alcance en el momento de solicitar la actuación pertinente.

ACCESO RODADO Tierra

CIERRA PARCELA Alambrada

INFRAESTRUCTURAS Suministro eléctrico.

DATOS DESCRIPTIVOS DE LA EDIFICACIÓN

USO ORIGINAL	Agropecuario	USO ACTUAL	Agropecuario
SUP. CATASTRAL EDIFICACIÓN	58 m2	SUPERFICIE REAL	108,64 m2
TIPOLOGÍA	Cabaña	Nº DE PLANTAS	PB+1
ESTADO CONSERVACIÓN	Conservado	ACCESO EDIFICACIÓN	Tierra
VALOR DE CATALOGACIÓN	Etnográfico	AÑO DE CONSTRUCCIÓN/ CATASTRO	Desconocido

MATERIALES

Mampostería de piedra en fachada con sillarejo en esquinales y en recercos de vanos.
En cubierta teja árabe sobre madera.
Estructura de muros de carga perimetrales de piedra con entrevigado y pilares de madera en el interior.

ELEMENTOS MODIFICADOS

CARACTERÍSTICAS SINGULARES

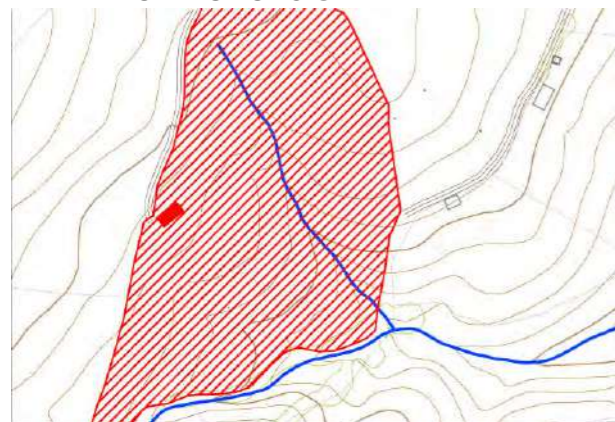
Cabaña de influencia pasiega con fachada de puertas contrapeadas y alero de dos pares de cabrios forasteros. Acceso a planta primera por escalera de piedra en un tramo, con hornacina y patín.

OBSERVACIONES

ELEMENTOS INCLUIDOS

Edificación incluida en catálogo, en su totalidad.

ELEMENTOS EXCLUIDOS

**CATÁLOGO DE EDIFICACIONES DE SUELO RÚSTICO****AYUNTAMIENTO DE LIÉRGANES****FICHA NÚMERO****C-69****ELEMENTOS INCLUIDOS****DATOS GENERALES****AYUNTAMIENTO** LIERGANES**LOCALIDAD** Liérganes**BARRIO** Buspombo**COORDENADAS UTM X** 438564**Y** 4798114**DOCUMENTACIÓN GRÁFICA****PLANO DE SITUACIÓN****ENTORNO****ALZADO 1****ALZADO 2****ALZADO 3****ALZADO 4****DATOS CATASTRALES PARCELA****LOCALIZACIÓN PARCELA** Buspombo**IDENT. CATASTRAL** 39037A510000250000EM**POLÍGONO** 510**PARCELA** 25**SUP. CATASTRAL** 39.450 **m2****DATOS CATASTRALES EDIFICIO****LOCALIZACIÓN EDIFICIO** Sierramillo**IDENT. CATASTRAL** 39037A510050350000EL**POLÍGONO** 510**PARCELA** 5035**SUP. CATASTRAL** 137 **m2****DATOS DESCRIPTIVOS PARCELA****USO PARCELA** Agropecuario**PLANO** C**CLASIFICACIÓN** No urbanizable**CALIFICACIÓN** Parcela mínima 4.000**AFECCIONES SECTORIALES** * Presencia de arroyo en la parcela.

* Las afecciones sectoriales son orientativas y/o informativas concretándose las mismas y su alcance en el momento de solicitar la actuación pertinente.

ACCESO RODADO Tierra**CIERRA PARCELA** Alambrada**INFRAESTRUCTURAS** Abastecimiento de agua, suministro eléctrico.**DATOS DESCRIPTIVOS DE LA EDIFICACIÓN****USO ORIGINAL** Agropecuario y residencial**USO ACTUAL** Ninguno**SUP. CATASTRAL EDIFICACIÓN** 137 **m2****SUPERFICIE REAL** 255,98 **m2****TIPOLOGÍA** Cabaña Vividora**Nº DE PLANTAS** PB+1**ESTADO CONSERVACIÓN** Abandonado**ACCESO EDIFICACIÓN** Grava**VALOR DE CATALOGACIÓN** Etnográfico**AÑO DE CONSTRUCCIÓN/ CATASTRO** Desconocido**MATERIALES**

Mampostería de piedra en fachada con sillarejo en esquinales y en recercos de vanos.

En cubierta, parcialmente derruida, teja árabe sobre madera.

Estructura de muros de carga perimetrales de piedra con entrevigado y pilares de madera en el interior.

ELEMENTOS MODIFICADOS**CARACTERÍSTICAS SINGULARES****OBSERVACIONES****ELEMENTOS INCLUIDOS**

Edificación incluida en catálogo, en su totalidad.

ELEMENTOS EXCLUIDOS

**CATÁLOGO DE EDIFICACIONES DE SUELO RÚSTICO****AYUNTAMIENTO DE LIÉRGANES****FICHA NÚMERO****C-70****ELEMENTOS INCLUIDOS****DATOS GENERALES****AYUNTAMIENTO** LIERGANES**LOCALIDAD** Liérganes**BARRIO** Las Porquerizas**COORDENADAS UTM X** 437356**Y** 4796769**DOCUMENTACIÓN GRÁFICA****PLANO DE SITUACIÓN****ENTORNO****ALZADO 1****ALZADO 2****ALZADO 3****ALZADO 4****DATOS CATASTRALES PARCELA****LOCALIZACIÓN PARCELA** Las Porquerizas.**IDENT. CATASTRAL** 39037A531000010000EJ**POLÍGONO** 531**PARCELA** 1**SUP. CATASTRAL** 68.650 m²**DATOS CATASTRALES EDIFICIO****LOCALIZACIÓN EDIFICIO** Las Porquerizas.**IDENT. CATASTRAL** 39037A531050010000EL**POLÍGONO** 531**PARCELA** 5001**SUP. CATASTRAL** 157 m²**DATOS DESCRIPTIVOS PARCELA****USO PARCELA** Agropecuario**PLANO** C**CLASIFICACIÓN** No urbanizable**CALIFICACIÓN** Parcela mínima 4.000**AFECCIONES SECTORIALES *** En Zona de Protección de Cabañales del Plan Especial de Protección y Ordenación del Territorio Pasiego. Presencia de arroyo en la parcela.

* Las afecciones sectoriales son orientativas y/o informativas concretándose las mismas y su alcance en el momento de solicitar la actuación pertinente.

ACCESO RODADO Grava**CIERRA PARCELA** Piedra**INFRAESTRUCTURAS** Abastecimiento de agua, suministro eléctrico.**DATOS DESCRIPTIVOS DE LA EDIFICACIÓN****USO ORIGINAL** Agropecuario**USO ACTUAL** Agropecuario**SUP. CATASTRAL EDIFICACIÓN** 157 m²**SUPERFICIE REAL** 202,24 m²**TIPOLOGÍA** Cabaña**Nº DE PLANTAS** PB+1**ESTADO CONSERVACIÓN** Conservado**ACCESO EDIFICACIÓN** Tierra**VALOR DE CATALOGACIÓN** Etnográfico**AÑO DE CONSTRUCCIÓN/ CATASTRO** Desconocido**MATERIALES**Mampostería de piedra en fachada con sillarejo en los esquinales y en recercos de vanos.
En cubierta, teja árabe y lastras de arenisca sobre madera.
Estructura de muros de carga perimetrales de piedra con entrevigado y pilares de madera en el interior.**ELEMENTOS MODIFICADOS**

Suelos de hormigón en la entrada de la cuadra.

CARACTERÍSTICAS SINGULARES

Cabaña de influencia pasiega con fachada de puertas contrapeadas y acceso al pajar mediante escalera de piedra de dos tramos. Presenta una colgadiza adosada a una de las gateras.

OBSERVACIONES**ELEMENTOS INCLUIDOS**

Edificación incluida en catálogo, en su totalidad.

ELEMENTOS EXCLUIDOS



CATÁLOGO DE EDIFICACIONES DE SUELO RÚSTICO

AYUNTAMIENTO DE LIÉRGANES

FICHA NÚMERO

C-71

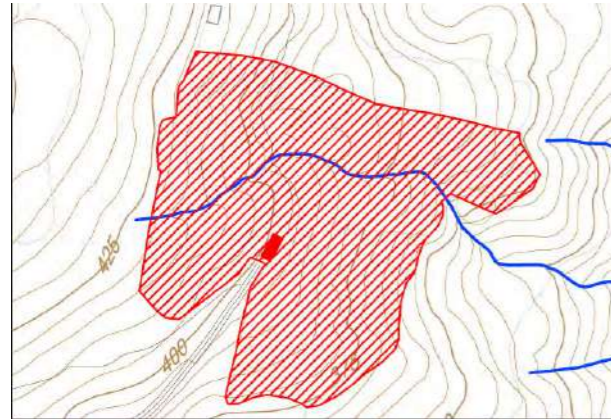
ELEMENTOS INCLUIDOS

DATOS GENERALES

AYUNTAMIENTO LIERGANES	
LOCALIDAD Liérganes	BARRIO Las Porquerizas
COORDENADAS UTM X 437732	Y 4796599

DOCUMENTACIÓN GRÁFICA

PLANO DE SITUACIÓN



ENTORNO



ALZADO 1



ALZADO 2



ALZADO 3



ALZADO 4



DATOS CATASTRALES PARCELA

LOCALIZACIÓN PARCELA	Las Porquerizas.	IDENT. CATASTRAL	39037A531000030000ES	
POLÍGONO	531	PARCELA	3	SUP. CATASTRAL 35.720 m ²

DATOS CATASTRALES EDIFICIO

LOCALIZACIÓN EDIFICIO	Las Porquerizas.	IDENT. CATASTRAL	39037A531050040000EM	
POLÍGONO	531	PARCELA	5004	SUP. CATASTRAL 130 m ²

DATOS DESCRIPTIVOS PARCELA

USO PARCELA	Agropecuario	PLANO	C
CLASIFICACIÓN	No urbanizable	CALIFICACIÓN	Parcela mínima 4.000
AFECCIONES SECTORIALES *	En Zona de Protección de Cabañales del Plan Especial de Protección y Ordenación del Territorio Pasiego. Presencia de arroyo en la parcela.		
* Las afecciones sectoriales son orientativas y/o informativas concretándose las mismas y su alcance en el momento de solicitar la actuación pertinente.			
ACCESO RODADO	Tierra		
CIERRA PARCELA	Piedra		
INFRAESTRUCTURAS	Abastecimiento de agua, suministro eléctrico.		

DATOS DESCRIPTIVOS DE LA EDIFICACIÓN

USO ORIGINAL	Agropecuario	USO ACTUAL	Agropecuario
SUP. CASTASTRAL EDIFICACIÓN	130 m ²	SUPERFICIE REAL	239,36 m ²
TIPOLOGÍA	Cabaña	Nº DE PLANTAS	PB+1
ESTADO CONSERVACIÓN	Conservado	ACCESO EDIFICACIÓN	Tierra
VALOR DE CATALOGACIÓN	Etnográfico	AÑO DE CONSTRUCCIÓN/ CATASTRO	Desconocido

MATERIALES

Mampostería de piedra en fachada con sillarejo en los esquinales y en recercos de vanos. Tiene losas en los aleros. En cubierta, teja árabe sobre madera. Estructura de muros de carga perimetrales de piedra con entrevigado y pilares de madera en el interior.

ELEMENTOS MODIFICADOS

CARACTERÍSTICAS SINGULARES

Cabaña de influencia pasiega con fachada en una de las gateras. En ésta presenta tres puertas de acceso al payo y una de acceso a la cuadra. En la gatera contraria aparece otra puerta de acceso a la cuadra.

OBSERVACIONES

Anexo en la parte trasera con el tejado hundido.

ELEMENTOS INCLUIDOS

Edificación incluida en catálogo, en su totalidad.

ELEMENTOS EXCLUIDOS

**CATÁLOGO DE EDIFICACIONES DE SUELO RÚSTICO****AYUNTAMIENTO DE LIÉRGANES****FICHA NÚMERO****C-72****ELEMENTOS INCLUIDOS****DATOS GENERALES**

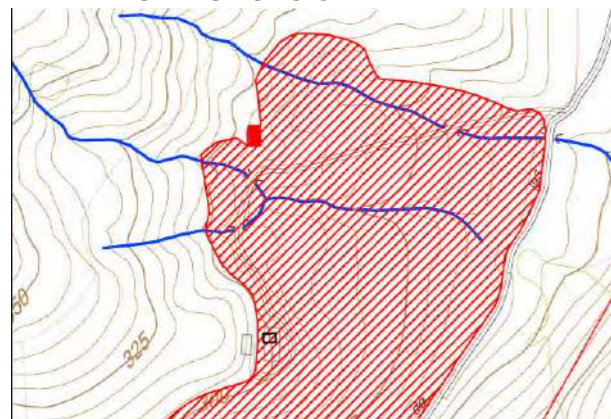
AYUNTAMIENTO LIÉRGANES

LOCALIDAD Liérganes

BARRIO Las Porquerizas

COORDENADAS UTM X 438008

Y 4796589

DOCUMENTACIÓN GRÁFICA**PLANO DE SITUACIÓN****ENTORNO****ALZADO 1****ALZADO 2****ALZADO 3****ALZADO 4****DATOS CATASTRALES PARCELA**

LOCALIZACIÓN PARCELA	Las Porquerizas	IDENT. CATASTRAL	39037A530000030000EB
POLÍGONO	530	PARCELA	3
SUP. CATASTRAL	49.452	m2	

DATOS CATASTRALES EDIFICIO

LOCALIZACIÓN EDIFICIO	Las Porquerizas	IDENT. CATASTRAL	39037A530050060000EE
POLÍGONO	530	PARCELA	5006
SUP. CATASTRAL	139	m2	

DATOS DESCRIPTIVOS PARCELA

USO PARCELA	Agropecuario	PLANO	C
CLASIFICACIÓN	No urbanizable	CALIFICACIÓN	Parcela mínima 4.000

AFECCIONES SECTORIALES * En Zona de Protección de Cabañales del Plan Especial de Protección y Ordenación del Territorio Pasiego.
Presencia de arroyos en la parcela;

* Las afecciones sectoriales son orientativas y/o informativas concretándose las mismas y su alcance en el momento de solicitar la actuación pertinente.

ACCESO RODADO	Hormigón
CIERRA PARCELA	Piedra
INFRAESTRUCTURAS	Suministro eléctrico

DATOS DESCRIPTIVOS DE LA EDIFICACIÓN

USO ORIGINAL	Agropecuario	USO ACTUAL	Agropecuario		
SUP. CATASTRAL EDIFICACIÓN	139	m2	SUPERFICIE REAL	180,76	m2
TIPOLOGÍA	Cabaña	Nº DE PLANTAS	PB+1		
ESTADO CONSERVACIÓN	Conservado	ACCESO EDIFICACIÓN	Pradera		
VALOR DE CATALOGACIÓN	Etnográfico	AÑO DE CONSTRUCCIÓN/ CATASTRO	Desconocido		

MATERIALES

Mampostería de piedra en fachada con sillarejo en los esquinales y en recercos de vanos.
En cubierta, teja árabe sobre madera.
Estructura de muros de carga perimetrales de piedra con entrevigado y pilares de madera en el interior.

ELEMENTOS MODIFICADOS

Entrada al pajar en una de las gateras, revocada con cemento.

CARACTERÍSTICAS SINGULARES

Cabaña de influencia pasiega con fachada de puertas contrapeadas y acceso al pajar mediante escalera de piedra con dos hornacinas. Presenta un segundo acceso a la cuadra en el muro trasero, y otro al pajar en la gatera.

OBSERVACIONES**ELEMENTOS INCLUIDOS**

Edificación incluida en catálogo, en su totalidad.

ELEMENTOS EXCLUIDOS

**CATÁLOGO DE EDIFICACIONES DE SUELO RÚSTICO****AYUNTAMIENTO DE LIÉRGANES****FICHA NÚMERO****C-73****ELEMENTOS INCLUIDOS****DATOS GENERALES****AYUNTAMIENTO** LIERGANES**LOCALIDAD** Liérganes**BARRIO** Las Porquerizas**COORDENADAS UTM X** 438260**Y** 4796638**DOCUMENTACIÓN GRÁFICA****PLANO DE SITUACIÓN****ENTORNO****ALZADO 1****ALZADO 2****ALZADO 3****ALZADO 4****DATOS CATASTRALES PARCELA****LOCALIZACIÓN PARCELA** Las Podadas**IDENT. CATASTRAL** 39037A530000010000EW**POLÍGONO** 530**PARCELA** 1**SUP. CATASTRAL** 69.980 **m2****DATOS CATASTRALES EDIFICIO****LOCALIZACIÓN EDIFICIO** Las Porquerizas**IDENT. CATASTRAL** 39037A530050070000ES**POLÍGONO** 530**PARCELA** 5007**SUP. CATASTRAL** 192 **m2****DATOS DESCRIPTIVOS PARCELA****USO PARCELA** Agropecuario**PLANO** C**CLASIFICACIÓN** No urbanizable**CALIFICACIÓN** Parcela mínima 4.000**AFECCIONES SECTORIALES *** En Zona de Protección de Cabañales del Plan Especial de Protección y Ordenación del Territorio Pasiego.
Presencia de arroyo en la parcela, tendido eléctrico de media tensión.

* Las afecciones sectoriales son orientativas y/o informativas concretándose las mismas y su alcance en el momento de solicitar la actuación pertinente.

ACCESO RODADO Hormigón**CIERRA PARCELA** Sin Cierre**INFRAESTRUCTURAS** Abastecimiento de agua**DATOS DESCRIPTIVOS DE LA EDIFICACIÓN****USO ORIGINAL** Agropecuario**USO ACTUAL** Agropecuario**SUP. CATASTRAL EDIFICACIÓN** 192 **m2****SUPERFICIE REAL** 394,31 **m2****TIPOLOGÍA** Cabaña**Nº DE PLANTAS** PB+1**ESTADO CONSERVACIÓN** Alterado**ACCESO EDIFICACIÓN** Hormigón**VALOR DE CATALOGACIÓN** Etnográfico**AÑO DE CONSTRUCCIÓN/ CATASTRO** Desconocido**MATERIALES**Mampostería de piedra en fachada con sillarejo en los esquinales y en recercos de vanos.
En cubierta, teja árabe sobre madera.
Estructura de muros de carga perimetrales de piedra.**ELEMENTOS MODIFICADOS**Vano en fachada cerrado de ladrillo;
Vano modificado en gatera;
Puertas modificadas en trasera con cargaderos de hormigón;**CARACTERÍSTICAS SINGULARES**

Cabaña de influencia pasiega conformada por dos cuerpos cubiertos por una misma cubierta a dos aguas. Una de ellas, de menor anchura, haría las veces de colgadiza.

OBSERVACIONES**ELEMENTOS INCLUIDOS**

Edificación principal excepto elementos excluidos.

ELEMENTOS EXCLUIDOS

Caseta de aperos en fachada trasera.



CATÁLOGO DE EDIFICACIONES DE SUELO RÚSTICO

AYUNTAMIENTO DE LIÉRGANES

FICHA NÚMERO

C-74

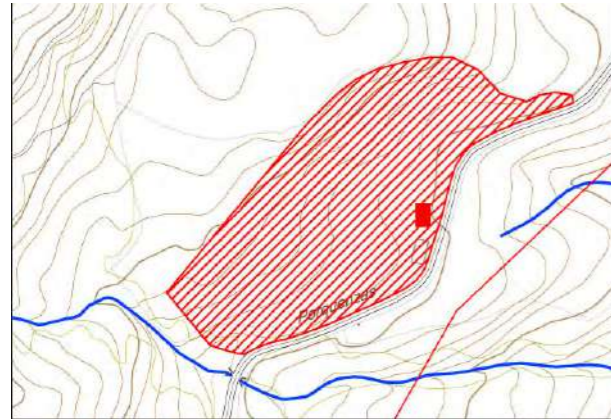
ELEMENTOS INCLUIDOS

DATOS GENERALES

AYUNTAMIENTO LIERGANES	
LOCALIDAD Liérganes	BARRIO Las Porquerizas
COORDENADAS UTM X 438387	Y 4796822

DOCUMENTACIÓN GRÁFICA

PLANO DE SITUACIÓN



ENTORNO



ALZADO 1



ALZADO 2



ALZADO 3



ALZADO 4



DATOS CATASTRALES PARCELA

LOCALIZACIÓN PARCELA Las Podadas	IDENT. CATASTRAL 39037A529000010000EO
POLÍGONO 529	PARCELA 1
SUP. CATASTRAL 26.210	m2

DATOS CATASTRALES EDIFICIO

LOCALIZACIÓN EDIFICIO DS Liérganes-	IDENT. CATASTRAL 000205600VN39H0001SO
POLÍGONO	PARCELA
SUP. CATASTRAL 99	m2

DATOS DESCRIPTIVOS PARCELA

USO PARCELA Residencial y agropecuario	PLANO C
CLASIFICACIÓN No urbanizable	CALIFICACIÓN Parcela mínima 4.000
AFECCIONES SECTORIALES * En Zona de Protección de Cabañales del Plan Especial de Protección y Ordenación del Territorio Pasiego.	
* Las afecciones sectoriales son orientativas y/o informativas concretándose las mismas y su alcance en el momento de solicitar la actuación pertinente.	
ACCESO RODADO Asfalto	
CIERRA PARCELA Sin Cierre	
INFRAESTRUCTURAS Abastecimiento de agua, estercolero, suministro eléctrico.	

DATOS DESCRIPTIVOS DE LA EDIFICACIÓN

USO ORIGINAL Residencial y agropecuario	USO ACTUAL Residencial y agropecuario
SUP. CATASTRAL EDIFICACIÓN 99	m2
SUPERFICIE REAL 273,53	m2
TIPOLOGÍA Vivienda aislada	Nº DE PLANTAS PB+1
ESTADO CONSERVACIÓN Conservado	ACCESO EDIFICACIÓN Grava
VALOR DE CATALOGACIÓN Etnográfico	AÑO DE CONSTRUCCIÓN/ CATASTRO 1930

MATERIALES

Mampostería de piedra en fachada con sillarejo en los esquinales y en recercos de vanos.
En cubierta, teja árabe sobre madera.
Estructura de muros de carga perimetrales de piedra con entrevigado y pilares de madera en el interior.

ELEMENTOS MODIFICADOS

CARACTERÍSTICAS SINGULARES

Casa montañesa con solana y galería en la fachada. Acceso a la cuadra en el muro trasero.

OBSERVACIONES

ELEMENTOS INCLUIDOS

Edificación principal excepto elementos excluidos.

ELEMENTOS EXCLUIDOS

Parte cegada de la solana.



CATÁLOGO DE EDIFICACIONES DE SUELO RÚSTICO

AYUNTAMIENTO DE LIÉRGANES

FICHA NÚMERO

C-75

ELEMENTOS INCLUIDOS

DATOS GENERALES

AYUNTAMIENTO LIÉRGANES

LOCALIDAD Liérganes

BARRIO Las Porquerizas

COORDENADAS UTM X 438530

Y 4797326

DOCUMENTACIÓN GRÁFICA

PLANO DE SITUACIÓN



ENTORNO



ALZADO 1



ALZADO 2



ALZADO 3



ALZADO 4



DATOS CATASTRALES PARCELA

LOCALIZACIÓN PARCELA Las Campizas IDENT. CATASTRAL 39037A529000030000ER

POLÍGONO 529 PARCELA 3 SUP. CATASTRAL 21.740 m2

DATOS CATASTRALES EDIFICIO

LOCALIZACIÓN EDIFICIO Rubalcaba IDENT. CATASTRAL 39037A529051660000EQ

POLÍGONO 529 PARCELA 5166 SUP. CATASTRAL 133 m2

DATOS DESCRIPTIVOS PARCELA

USO PARCELA Agropecuario PLANO C

CLASIFICACIÓN No urbanizable CALIFICACIÓN Parcela mínima 4.000

AFECCIONES SECTORIALES * En Zona de Protección de Cabañales del Plan Especial de Protección y Ordenación del Territorio Pasiego.

* Las afecciones sectoriales son orientativas y/o informativas concretándose las mismas y su alcance en el momento de solicitar la actuación pertinente.

ACCESO RODADO Asfalto

CIERRA PARCELA Alambrada

INFRAESTRUCTURAS Suministro eléctrico

DATOS DESCRIPTIVOS DE LA EDIFICACIÓN

USO ORIGINAL Residencial y agropecuario USO ACTUAL Agropecuario

SUP. CATASTRAL EDIFICACIÓN 147,99 m2 SUPERFICIE REAL 156,89 m2

TIPOLOGÍA Cabaña Nº DE PLANTAS PB+1

ESTADO CONSERVACIÓN Conservado ACCESO EDIFICACIÓN Asfalto

VALOR DE CATALOGACIÓN Etnográfico AÑO DE CONSTRUCCIÓN/ CATASTRO Desconocido

MATERIALES

Mampostería de piedra en fachada con sillarejo en los esquinales y en recercos de vanos. En cubierta, teja árabe sobre madera. Estructura de muros de carga perimetrales de piedra con entrevigado y pilares de madera en el interior.

ELEMENTOS MODIFICADOS

Espaladero modificado con hormigón; Estercolero de nueva construcción adosado al muro trasero.

CARACTERÍSTICAS SINGULARES

Cabaña de influencia pasiega con fachada de puertas contrapeadas. Acceso al pajar mediante escalera de piedra de dos tramos.

OBSERVACIONES

ELEMENTOS INCLUIDOS

Edificación incluida en catálogo, en su totalidad.

ELEMENTOS EXCLUIDOS

**CATÁLOGO DE EDIFICACIONES DE SUELO RÚSTICO****AYUNTAMIENTO DE LIÉRGANES****FICHA NÚMERO****C-76****ELEMENTOS INCLUIDOS****DATOS GENERALES****AYUNTAMIENTO** LIERGANES**LOCALIDAD** Liérganes**BARRIO** Las Porquerizas**COORDENADAS UTM X** 438937**Y** 4797306**DOCUMENTACIÓN GRÁFICA****PLANO DE SITUACIÓN****ENTORNO****ALZADO 1****ALZADO 2****ALZADO 3****ALZADO 4****DATOS CATASTRALES PARCELA****LOCALIZACIÓN PARCELA** Las Campizas**IDENT. CATASTRAL** 39037A529000060000EI**POLÍGONO** 529**PARCELA** 6**SUP. CATASTRAL** 19.990 **m2****DATOS CATASTRALES EDIFICIO****LOCALIZACIÓN EDIFICIO** Rubalcaba**IDENT. CATASTRAL** 39037A529051700000EP**POLÍGONO** 529**PARCELA** 5170**SUP. CATASTRAL** 91 **m2****DATOS DESCRIPTIVOS PARCELA****USO PARCELA** Residencial y agropecuario**PLANO** C**CLASIFICACIÓN** No urbanizable**CALIFICACIÓN** Parcela mínima 4.000**AFECCIONES SECTORIALES *** En Zona de Protección de Cabañales del Plan Especial de Protección y Ordenación del Territorio Pasiego.

* Las afecciones sectoriales son orientativas y/o informativas concretándose las mismas y su alcance en el momento de solicitar la actuación pertinente.

ACCESO RODADO Asfalto**CIERRA PARCELA** Alambrada**INFRAESTRUCTURAS** Abastecimiento de agua, estercolero, suministro eléctrico.**DATOS DESCRIPTIVOS DE LA EDIFICACIÓN****USO ORIGINAL** Residencial y agropecuario**USO ACTUAL** Residencial y agropecuario**SUP. CATASTRAL EDIFICACIÓN** 91 **m2****SUPERFICIE REAL** 182,5 **m2****TIPOLOGÍA** Cabaña vividora**Nº DE PLANTAS** PB+1**ESTADO CONSERVACIÓN** Conservado**ACCESO EDIFICACIÓN** Asfalto**VALOR DE CATALOGACIÓN** Etnográfico**AÑO DE CONSTRUCCIÓN/ CATASTRO** Desconocido**MATERIALES**

Mampostería de piedra en fachada con sillarejo en los esquinales y en recercos de vanos.

En cubierta, teja árabe sobre madera.

Estructura de muros de carga perimetrales de piedra con entrevigado y pilares de madera en el interior.

ELEMENTOS MODIFICADOS**CARACTERÍSTICAS SINGULARES**

Cabaña de piedra con fachada de una sola puerta de acceso a la cuadra. El acceso al pajar se ubica en una de las gateras y se realiza sin escalera. Junto a la puerta del pajar aparece un cobertizo con cerramiento de piedra en la parte trasera. Presenta espaladero en el muro trasero y chimenea en el tejado.

OBSERVACIONES**ELEMENTOS INCLUIDOS**

Edificación principal excepto elementos excluidos.

ELEMENTOS EXCLUIDOS

Cobertizo en lateral.



CATÁLOGO DE EDIFICACIONES DE SUELO RÚSTICO

AYUNTAMIENTO DE LIÉRGANES

FICHA NÚMERO

C-77

ELEMENTOS INCLUIDOS

DATOS GENERALES

AYUNTAMIENTO LIÉRGANES

LOCALIDAD Liérganes

BARRIO Rubalcaba

COORDENADAS UTM X 439016

Y 4796985

DOCUMENTACIÓN GRÁFICA

PLANO DE SITUACIÓN



ENTORNO



ALZADO 1



ALZADO 2



ALZADO 3



ALZADO 4



DATOS CATASTRALES PARCELA

LOCALIZACIÓN PARCELA Las Campizas IDENT. CATASTRAL 39037A529000180000EB

POLÍGONO 529 PARCELA 18 SUP. CATASTRAL 48.340 m2

DATOS CATASTRALES EDIFICIO

LOCALIZACIÓN EDIFICIO La Queiva IDENT. CATASTRAL 39037A529051460000ED

POLÍGONO 529 PARCELA 5146 SUP. CATASTRAL 121 m2

DATOS DESCRIPTIVOS PARCELA

USO PARCELA Agropecuario PLANO C

CLASIFICACIÓN No urbanizable CALIFICACIÓN Parcela mínima 4.000

AFECCIONES SECTORIALES * En Zona de Protección de Cabañales del Plan Especial de Protección y Ordenación del Territorio Pasiego.

* Las afecciones sectoriales son orientativas y/o informativas concretándose las mismas y su alcance en el momento de solicitar la actuación pertinente.

ACCESO RODADO Grava

CIERRA PARCELA Alambrada y piedra

INFRAESTRUCTURAS Abastecimiento de agua, suministro eléctrico.

DATOS DESCRIPTIVOS DE LA EDIFICACIÓN

USO ORIGINAL	Agropecuario	USO ACTUAL	Agropecuario
SUP. CATASTRAL EDIFICACIÓN	121 m2	SUPERFICIE REAL	348.59 m2
TIPOLOGÍA	Cabaña	Nº DE PLANTAS	PB+1+bajo cubierta
ESTADO CONSERVACIÓN	Conservado	ACCESO EDIFICACIÓN	Pradera
VALOR DE CATALOGACIÓN	Etnográfico	AÑO DE CONSTRUCCIÓN/ CATASTRO	Desconocido

MATERIALES

Mampostería de piedra en fachada con sillarejo en los esquinales y en recercos de vanos. En cubierta, teja árabe sobre madera. Estructura de muros de carga perimetrales de piedra con entrevigado y pilares de madera en el interior.

ELEMENTOS MODIFICADOS

Revoco en fachada trasera.

CARACTERÍSTICAS SINGULARES

Cabaña de influencia pasiega con fachada de puertas contrapeadas y acceso al pajar mediante escalera de piedra deteriorada. Existe una segunda entrada a la cuadra en el muro trasero, y al payo en una de las gateras. Presenta un anexo construido con los mismos materiales en uno de los muros largos.

OBSERVACIONES

ELEMENTOS INCLUIDOS

Edificación principal y anexo lateral de piedra.

ELEMENTOS EXCLUIDOS

Ampliación del tejado del Anexo lateral.

**CATÁLOGO DE EDIFICACIONES DE SUELO RÚSTICO****AYUNTAMIENTO DE LIÉRGANES****FICHA NÚMERO****C-78****ELEMENTOS INCLUIDOS****DATOS GENERALES**

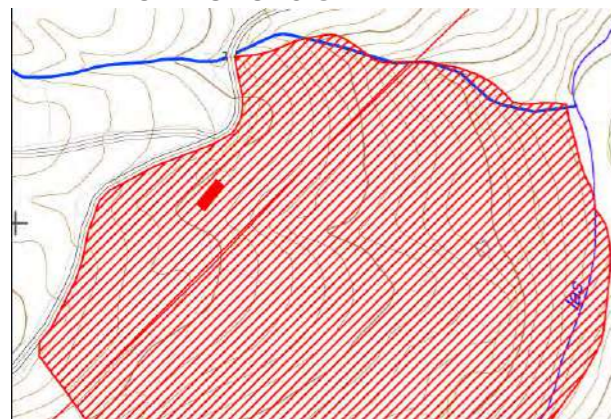
AYUNTAMIENTO LIÉRGANES

LOCALIDAD Liérganes

BARRIO Las Porquerizas

COORDENADAS UTM X 438632

Y 4797017

DOCUMENTACIÓN GRÁFICA**PLANO DE SITUACIÓN****ENTORNO****ALZADO 1****ALZADO 2****ALZADO 3****ALZADO 4****DATOS CATASTRALES PARCELA**

LOCALIZACIÓN PARCELA La Quieva IDENT. CATASTRAL 39037A529000110000EE

POLÍGONO 529 PARCELA 11 SUP. CATASTRAL 84.500 m2

DATOS CATASTRALES EDIFICIO

LOCALIZACIÓN EDIFICIO La Quieva IDENT. CATASTRAL 39037A529051580000EW

POLÍGONO 529 PARCELA 5158 SUP. CATASTRAL 187 m2

DATOS DESCRIPTIVOS PARCELA

USO PARCELA Agropecuario PLANO C

CLASIFICACIÓN No urbanizable CALIFICACIÓN Parcela mínima 4.000

AFECCIONES SECTORIALES * En Zona de Protección de Cabañales del Plan Especial de Protección y Ordenación del Territorio Pasiego.
Presencia del arroyo de las Porquerizas en la parcela.

* Las afecciones sectoriales son orientativas y/o informativas concretándose las mismas y su alcance en el momento de solicitar la actuación pertinente.

ACCESO RODADO Grava

CIERRA PARCELA Alambrada y piedra

INFRAESTRUCTURAS Suministro eléctrico.

DATOS DESCRIPTIVOS DE LA EDIFICACIÓN

USO ORIGINAL Residencial y agropecuario USO ACTUAL Agropecuario

SUP. CATASTRAL EDIFICACIÓN 187 m2 SUPERFICIE REAL 331.28 m2

TIPOLOGÍA Cabaña vividora Nº DE PLANTAS PB+1

ESTADO CONSERVACIÓN Conservado ACCESO EDIFICACIÓN Tierra

VALOR DE CATALOGACIÓN Etnográfico AÑO DE CONSTRUCCIÓN/ CATASTRO Desconocido

MATERIALES

Mampostería de piedra en fachada con sillarejo en los esquinales y en recercos de vanos originales.
En cubierta, teja árabe sobre madera.
Estructura de muros de carga perimetrales de piedra con entrevigado y pilares de madera en el interior.

ELEMENTOS MODIFICADOS

Vano abierto en trasera, con hormigón como puerta de cuadra.

CARACTERÍSTICAS SINGULARES

Cabaña de influencia pasiega con fachada puertas contrapeadas y escalera con un tramo en fachada.
Existe otra entrada al pajar en una de las gateras, sin escalera.

OBSERVACIONES**ELEMENTOS INCLUIDOS**

Edificación incluida en catálogo, en su totalidad.

ELEMENTOS EXCLUIDOS



CATÁLOGO DE EDIFICACIONES DE SUELO RÚSTICO

AYUNTAMIENTO DE LIÉRGANES

FICHA NÚMERO

C-79

ELEMENTOS INCLUIDOS

DATOS GENERALES

AYUNTAMIENTO LIÉRGANES

LOCALIDAD Liérganes

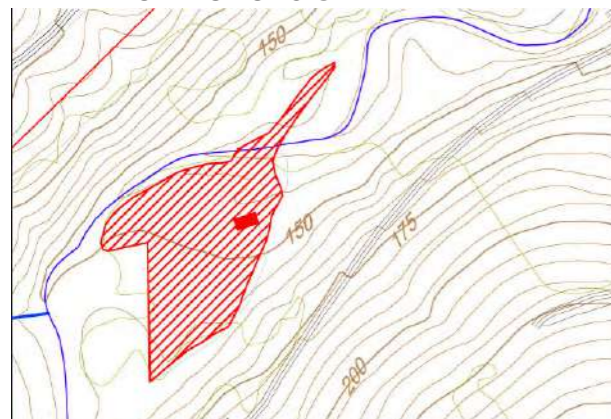
BARRIO Rubalcaba

COORDENADAS UTM X 439012

Y 4797139

DOCUMENTACIÓN GRÁFICA

PLANO DE SITUACIÓN



ENTORNO



ALZADO 1



ALZADO 2



ALZADO 3



ALZADO 4



DATOS CATASTRALES PARCELA

LOCALIZACIÓN PARCELA	Las Campizas	IDENT. CATASTRAL	39037A529000150000EH
POLÍGONO	529	PARCELA	15
		SUP. CATASTRAL	11.780 m2

DATOS CATASTRALES EDIFICIO

LOCALIZACIÓN EDIFICIO	La Quieva	IDENT. CATASTRAL	39037A529051510000EI
POLÍGONO	529	PARCELA	5151
		SUP. CATASTRAL	95 m2

DATOS DESCRIPTIVOS PARCELA

USO PARCELA	Agropecuario	PLANO	C
CLASIFICACIÓN	No urbanizable	CALIFICACIÓN	Parcela mínima 4.000

AFECCIONES SECTORIALES * En Zona de Protección de Cabañales del Plan Especial de Protección y Ordenación del Territorio Pasiego.

* Las afecciones sectoriales son orientativas y/o informativas concretándose las mismas y su alcance en el momento de solicitar la actuación pertinente.

ACCESO RODADO	Tierra
CIERRA PARCELA	Alambrada y piedra
INFRAESTRUCTURAS	Abastecimiento de agua, suministro eléctrico.

DATOS DESCRIPTIVOS DE LA EDIFICACIÓN

USO ORIGINAL	Agropecuario	USO ACTUAL	Agropecuario
SUP. CASTASTRAL EDIFICACIÓN	95 m2	SUPERFICIE REAL	216.855 m2
TIPOLOGÍA	Cabaña	Nº DE PLANTAS	PB+1
ESTADO CONSERVACIÓN	Conservado	ACCESO EDIFICACIÓN	Pradera
VALOR DE CATALOGACIÓN	Etnográfico	AÑO DE CONSTRUCCIÓN/ CATASTRO	Desconocido

MATERIALES

Mampostería de piedra en fachada con sillarejo en los esquinales y en recercos de vanos originales. En cubierta, teja árabe sobre madera. Estructura de muros de carga perimetrales de piedra con entrevigado y pilares de madera en el interior.

ELEMENTOS MODIFICADOS

Apertura puerta al pajar, con recerco de ladrillos en una de las gateras.

CARACTERÍSTICAS SINGULARES

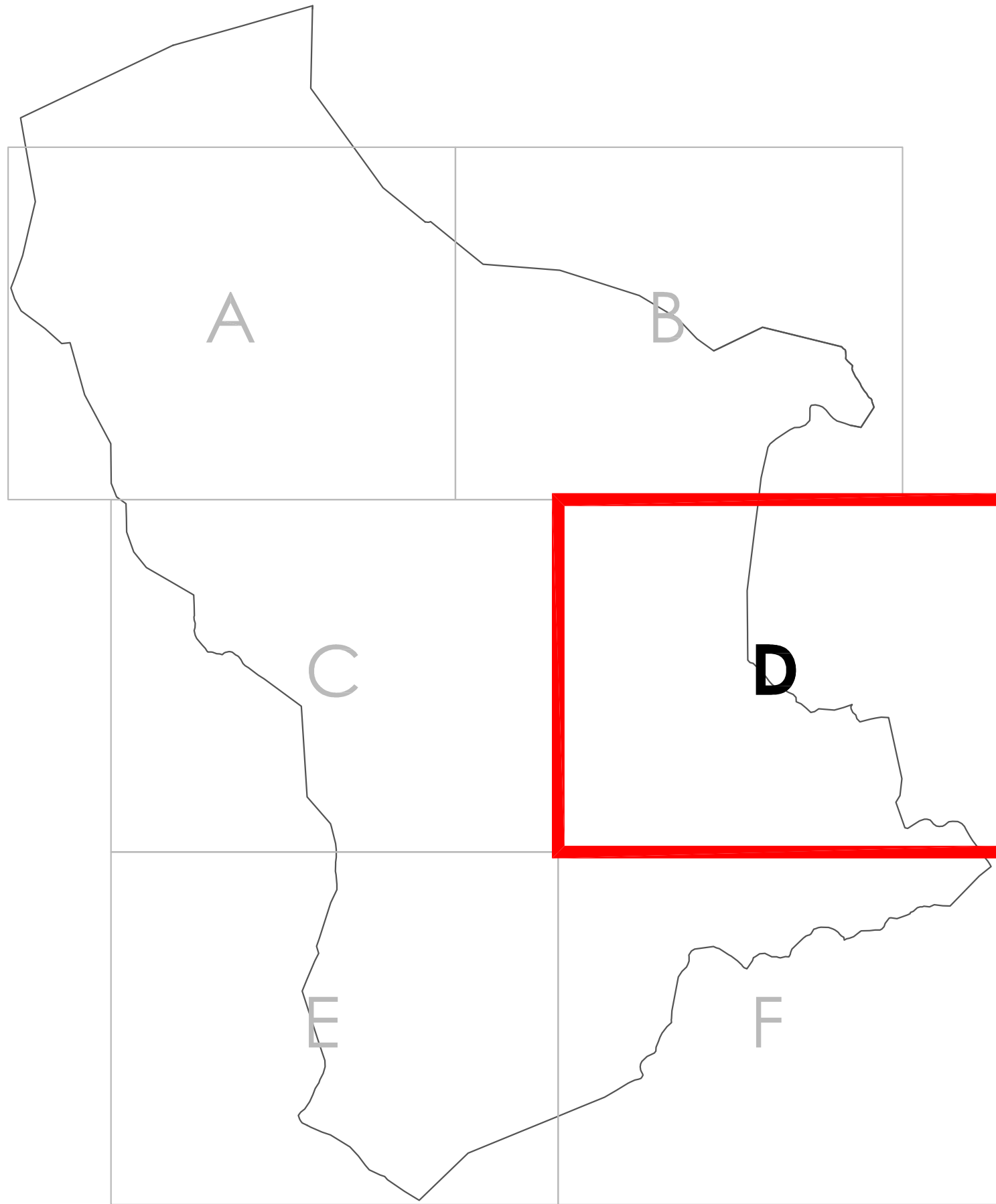
Cabaña de influencia pasiega con fachada de puertas contrapeadas y alero de dos pares de cabrios forasteros. El acceso al pajar se realiza mediante escalera de piedra.

OBSERVACIONES

ELEMENTOS INCLUIDOS

Edificación incluida en catálogo, en su totalidad.

ELEMENTOS EXCLUIDOS





CATÁLOGO DE EDIFICACIONES DE SUELO RÚSTICO

AYUNTAMIENTO DE LIÉRGANES

FICHA NÚMERO

D-1

ELEMENTOS INCLUIDOS

DATOS GENERALES

AYUNTAMIENTO LIÉRGANES

LOCALIDAD Liérganes

BARRIO La Cuesta

COORDENADAS UTM X 439709

Y 4799264

DOCUMENTACIÓN GRÁFICA

PLANO DE SITUACIÓN



ENTORNO



ALZADO 1



ALZADO 2



ALZADO 3



ALZADO 4



DATOS CATASTRALES PARCELA

LOCALIZACIÓN PARCELA DS Liérganes

IDENT. CATASTRAL No hay datos catastrales

POLÍGONO

PARCELA

SUP. CATASTRAL 777

m2

DATOS CATASTRALES EDIFICIO

LOCALIZACIÓN EDIFICIO DS Liérganes-

IDENT. CATASTRAL 000203400VN39H0001YO/

POLÍGONO

PARCELA

SUP. CATASTRAL 99+197

m2

DATOS DESCRIPTIVOS PARCELA

USO PARCELA Residencial

PLANO D

CLASIFICACIÓN No urbanizable

CALIFICACIÓN Protección al Paisaje

AFECCIONES SECTORIALES *

* Las afecciones sectoriales son orientativas y/o informativas concretándose las mismas y su alcance en el momento de solicitar la actuación pertinente.

ACCESO RODADO Asfalto

CIERRA PARCELA Murete de piedra

INFRAESTRUCTURAS Abastecimiento de agua, saneamiento, suministro eléctrico, red de telefonía, recogida de RSU.

DATOS DESCRIPTIVOS DE LA EDIFICACIÓN

USO ORIGINAL Residencial

USO ACTUAL Residencial

SUP. CATASTRAL EDIFICACIÓN 99+197 m2

SUPERFICIE REAL 250.14 m2

TIPOLOGÍA Vivienda adosada

Nº DE PLANTAS PB+2

ESTADO CONSERVACIÓN Conservado

ACCESO EDIFICACIÓN Asfalto

VALOR DE CATALOGACIÓN Etnográfico

AÑO DE CONSTRUCCIÓN/ CATASTRO 1960

MATERIALES

Revoco y pintura en fachada con sillarejo visto en esquinales. Teja árabe sobre estructura de madera.

ELEMENTOS MODIFICADOS

La fachada está revocada de cemento y pintada de amarillo. Existencia de un acceso a la segunda planta por una escalera de hormigón de dos tramos con descanso y con pasamanos de forja.

CARACTERÍSTICAS SINGULARES

La galería de la fachada principal y el balcón lateral son elementos que definen la construcción como una vivienda típica del entorno rural de Cantabria. La casa está bien conservada y parece haber sido restaurada recientemente.

OBSERVACIONES

Edificio con dos referencias catastrales. La fotografía de la fachada trasera no se puede tomar dado que el edificio objeto del catálogo tiene anexionado otro edificio en esa zona.

ELEMENTOS INCLUIDOS

Edificación principal excepto elementos excluidos.

ELEMENTOS EXCLUIDOS

Escalera exterior en alzado lateral 3.



CATÁLOGO DE EDIFICACIONES DE SUELO RÚSTICO

AYUNTAMIENTO DE LIÉRGANES

FICHA NÚMERO

D-2

ELEMENTOS INCLUIDOS

DATOS GENERALES

AYUNTAMIENTO LIÉRGANES

LOCALIDAD Liérganes

BARRIO La Cuesta

COORDENADAS UTM X 439667

Y 4799287

DOCUMENTACIÓN GRÁFICA

PLANO DE SITUACIÓN



ENTORNO



ALZADO 1



ALZADO 2



ALZADO 3



ALZADO 4

DATOS CATASTRALES PARCELA

LOCALIZACIÓN PARCELA La Cuesta

IDENT. CATASTRAL 39037A508050150000EM

POLÍGONO 508

PARCELA 5015

SUP. CATASTRAL 216

m2

DATOS CATASTRALES EDIFICIO

LOCALIZACIÓN EDIFICIO DS Liérganes-

IDENT. CATASTRAL 000203300VN39H0001BO

POLÍGONO 508

PARCELA 5015

SUP. CATASTRAL 105

m2

DATOS DESCRIPTIVOS PARCELA

USO PARCELA Residencial

PLANO D

CLASIFICACIÓN No urbanizable

CALIFICACIÓN Protección al Paisaje

AFECCIONES SECTORIALES *

* Las afecciones sectoriales son orientativas y/o informativas concretándose las mismas y su alcance en el momento de solicitar la actuación pertinente.

ACCESO RODADO Asfalto

CIERRA PARCELA Piedra

INFRAESTRUCTURAS Abastecimiento de agua, saneamiento, suministro eléctrico, red telefonía, Recogida de basuras.

DATOS DESCRIPTIVOS DE LA EDIFICACIÓN

USO ORIGINAL Residencial

USO ACTUAL Residencial

SUP. CATASTRAL EDIFICACIÓN 105 m2

SUPERFICIE REAL 75,71 m2

TIPOLOGÍA Vivienda aislada

Nº DE PLANTAS PB+1+ bajo cub

ESTADO CONSERVACIÓN Alterado

ACCESO EDIFICACIÓN Asfalto

VALOR DE CATALOGACIÓN Etnográfico

AÑO DE CONSTRUCCIÓN/ CATASTRO 1925

MATERIALES

Mampostería de piedra en fachada con sillarejo en esquinales y recercos de vanos originales.
Galería de madera en planta primera.
En cubierta teja árabe sobre tablero prefabricado.

ELEMENTOS MODIFICADOS

Apertura y ampliación de vanos.
Tejadillo de madera y teja sobre puerta de acceso lateral.

CARACTERÍSTICAS SINGULARES

OBSERVACIONES

ELEMENTOS INCLUIDOS

Edificación principal excepto elementos excluidos.

ELEMENTOS EXCLUIDOS

Tejadillo de madera sobre puerta lateral y leñera.

**CATÁLOGO DE EDIFICACIONES DE SUELO RÚSTICO****AYUNTAMIENTO DE LIÉRGANES****FICHA NÚMERO****D-3****ELEMENTOS INCLUIDOS****DATOS GENERALES**

AYUNTAMIENTO LIÉRGANES

LOCALIDAD Liérganes

BARRIO La Cuesta

COORDENADAS UTM X 439631

Y 4799224

DOCUMENTACIÓN GRÁFICA**PLANO DE SITUACIÓN****ENTORNO****ALZADO 1****ALZADO 2****ALZADO 3****ALZADO 4****DATOS CATASTRALES PARCELA**

LOCALIZACIÓN PARCELA La Cuesta

IDENT. CATASTRAL 39037A508000330000EF

POLÍGONO 508

PARCELA 5033

SUP. CATASTRAL 12.780 m2

DATOS CATASTRALES EDIFICIO

LOCALIZACIÓN EDIFICIO La Cuesta

IDENT. CATASTRAL 39037A508050330000EH

POLÍGONO 508

PARCELA 5033

SUP. CATASTRAL 90 m2

DATOS DESCRIPTIVOS PARCELA

USO PARCELA Agropecuario

PLANO D

CLASIFICACIÓN No urbanizable de protección específica

CALIFICACIÓN Protección al Paisaje

AFECCIONES SECTORIALES *

* Las afecciones sectoriales son orientativas y/o informativas concretándose las mismas y su alcance en el momento de solicitar la actuación pertinente.

ACCESO RODADO Grava

CIERRA PARCELA Alambrada

INFRAESTRUCTURAS Abastecimiento de agua, saneamiento, estercolero, suministro eléctrico.

DATOS DESCRIPTIVOS DE LA EDIFICACIÓN

USO ORIGINAL Agropecuario

USO ACTUAL Agropecuario

SUP. CATASTRAL EDIFICACIÓN 90 m2

SUPERFICIE REAL 259.4 m2

TIPOLOGÍA Cabaña

Nº DE PLANTAS PB+2

ESTADO CONSERVACIÓN Alterado

ACCESO EDIFICACIÓN Pradera

VALOR DE CATALOGACIÓN Etnográfico

AÑO DE CONSTRUCCIÓN/ CATASTRO Desconocido

MATERIALES

En fachada, mampostería de piedra con revoco.
 En cubierta, teja árabe sobre madera.
 En estructura, muros de carga perimetrales de bloques y piedra con entrevigado y pilares de madera en el interior.

ELEMENTOS MODIFICADOS

Apertura de vanos y puertas.

CARACTERÍSTICAS SINGULARES**OBSERVACIONES**

Edificación disonante.
 Piedra en las dos primeras plantas, revoco en la tercera.

ELEMENTOS INCLUIDOS

Edificación incluida en catálogo, en su totalidad.

ELEMENTOS EXCLUIDOS



CATÁLOGO DE EDIFICACIONES DE SUELO RÚSTICO

AYUNTAMIENTO DE LIÉRGANES

FICHA NÚMERO

D-4

ELEMENTOS INCLUIDOS

DATOS GENERALES

AYUNTAMIENTO LIÉRGANES

LOCALIDAD Liérganes

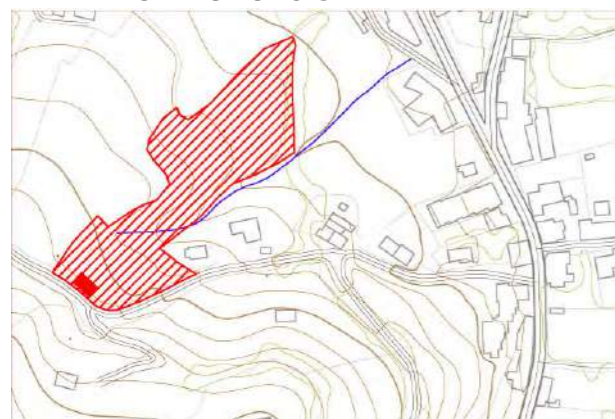
BARRIO La Cuesta

COORDENADAS UTM X 439495

Y 4799245

DOCUMENTACIÓN GRÁFICA

PLANO DE SITUACIÓN



ENTORNO



ALZADO 1



ALZADO 2



ALZADO 3



ALZADO 4



DATOS CATASTRALES PARCELA

LOCALIZACIÓN PARCELA La Cuesta

IDENT. CATASTRAL 39037A508000080000E1

POLÍGONO 508

PARCELA 8

SUP. CATASTRAL 11.270 m2

DATOS CATASTRALES EDIFICIO

LOCALIZACIÓN EDIFICIO La Cuesta

IDENT. CATASTRAL 39037A508050170000EK

POLÍGONO 508

PARCELA 5017

SUP. CATASTRAL 133 m2

DATOS DESCRIPTIVOS PARCELA

USO PARCELA Agropecuario

PLANO D

CLASIFICACIÓN No urbanizable de protección específica

CALIFICACIÓN Protección al Paisaje

AFECCIONES SECTORIALES * Presencia de arroyo en la parcela.

* Las afecciones sectoriales son orientativas y/o informativas concretándose las mismas y su alcance en el momento de solicitar la actuación pertinente.

ACCESO RODADO Grava

CIERRA PARCELA Alambrada

INFRAESTRUCTURAS Suministro eléctrico.

DATOS DESCRIPTIVOS DE LA EDIFICACIÓN

USO ORIGINAL Agropecuario

USO ACTUAL Agropecuario

SUP. CATASTRAL EDIFICACIÓN 133 m2

SUPERFICIE REAL 208 m2

TIPOLOGÍA Cabaña

Nº DE PLANTAS PB+1

ESTADO CONSERVACIÓN Conservado

ACCESO EDIFICACIÓN Asfalto

VALOR DE CATALOGACIÓN Etnográfico

AÑO DE CONSTRUCCIÓN/ CATASTRO Desconocido

MATERIALES

Mampostería de piedra en fachada con sillarejo en esquinales y en recercos de vanos.

En cubierta teja árabe sobre madera.

Estructura de muros de carga perimetrales de piedra con entrevigado y pilares de madera en el interior.

ELEMENTOS MODIFICADOS

CARACTERÍSTICAS SINGULARES

Cabaña de influencia pasiega con fachada de puertas contrapeadas y alero de dos pares de cabrios forasteros. Acceso a pajar mediante escalera de piedra con dos hornacinas.

OBSERVACIONES

ELEMENTOS INCLUIDOS

Edificación incluida en catálogo, en su totalidad.

ELEMENTOS EXCLUIDOS



CATÁLOGO DE EDIFICACIONES DE SUELO RÚSTICO

AYUNTAMIENTO DE LIÉRGANES

FICHA NÚMERO

D-7

ELEMENTOS INCLUIDOS

DATOS GENERALES

AYUNTAMIENTO LIÉRGANES

LOCALIDAD Liérganes

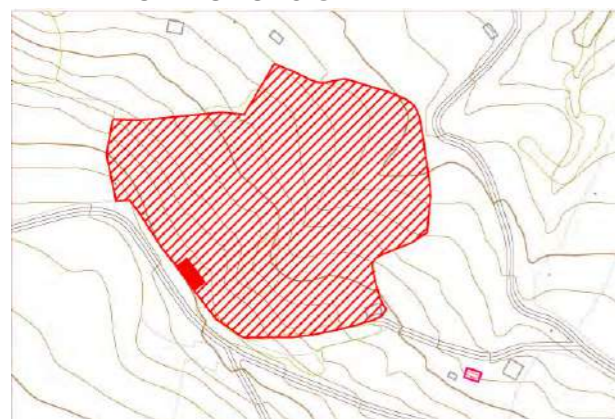
BARRIO San Pantaleón

COORDENADAS UTM X 439168

Y 4799325

DOCUMENTACIÓN GRÁFICA

PLANO DE SITUACIÓN



ENTORNO



ALZADO 1



ALZADO 2



ALZADO 3



ALZADO 4



DATOS CATASTRALES PARCELA

LOCALIZACIÓN PARCELA La Cuesta

IDENT. CATASTRAL 39037A508000250000EG

POLÍGONO 508

PARCELA 25

SUP. CATASTRAL 28.100 m2

DATOS CATASTRALES EDIFICIO

LOCALIZACIÓN EDIFICIO DS Liérganes-

IDENT. CATASTRAL 000202900VN39H0001AO

POLÍGONO

PARCELA

SUP. CATASTRAL 77 m2

DATOS DESCRIPTIVOS PARCELA

USO PARCELA Agropecuario

PLANO D

CLASIFICACIÓN No urbanizable

CALIFICACIÓN Parcela mínima 4.000

AFECCIONES SECTORIALES *

* Las afecciones sectoriales son orientativas y/o informativas concretándose las mismas y su alcance en el momento de solicitar la actuación pertinente.

ACCESO RODADO Asfalto

CIERRA PARCELA Sin Cierre

INFRAESTRUCTURAS Abastecimiento de agua, saneamiento, suministro eléctrico.

DATOS DESCRIPTIVOS DE LA EDIFICACIÓN

USO ORIGINAL Agropecuario y residencial

USO ACTUAL Residencial

SUP. CATASTRAL EDIFICACIÓN 77 m2

SUPERFICIE REAL 231,18 m2

TIPOLOGÍA Cabaña Vividora

Nº DE PLANTAS PB+1

ESTADO CONSERVACIÓN Alterado

ACCESO EDIFICACIÓN Hormigón

VALOR DE CATALOGACIÓN Etnográfico

AÑO DE CONSTRUCCIÓN/ CATASTRO 1920

MATERIALES

Mampostería de piedra, en fachada de edificación original, con sillarejo en esquinales.
En cubierta teja sobre tablero de fibrocemento.
Estructura de muros de carga perimetrales de piedra.

ELEMENTOS MODIFICADOS

Añadido en fachada principal de volumen de estructura de hormigón armado, cubierta de teja sobre tablero de fibrocemento y fachada revocada con mortero.
Apertura de vanos.

CARACTERÍSTICAS SINGULARES

OBSERVACIONES

ELEMENTOS INCLUIDOS

Edificación principal excepto elementos excluidos.

ELEMENTOS EXCLUIDOS

Volumen añadido en fachada principal.



CATÁLOGO DE EDIFICACIONES DE SUELO RÚSTICO

AYUNTAMIENTO DE LIÉRGANES

FICHA NÚMERO

D-11

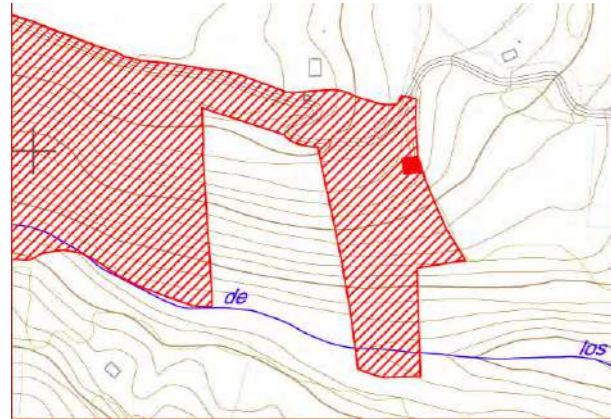
ELEMENTOS INCLUIDOS

DATOS GENERALES

AYUNTAMIENTO LIERGANES	
LOCALIDAD Liérganes	BARRIO San Pantaleón
COORDENADAS UTM X 439256	Y 4798989

DOCUMENTACIÓN GRÁFICA

PLANO DE SITUACIÓN



ENTORNO



ALZADO 1



ALZADO 2



ALZADO 3



ALZADO 4

DATOS CATASTRALES PARCELA

LOCALIZACIÓN PARCELA La Cuesta	IDENT. CATASTRAL 39037A508000460000ES
POLÍGONO 508	PARCELA 46
SUP. CATASTRAL 58.170	m2

DATOS CATASTRALES EDIFICIO

LOCALIZACIÓN EDIFICIO La Cuesta.	IDENT. CATASTRAL 39037A508050450000ET
POLÍGONO 508	PARCELA 5045
SUP. CATASTRAL 88	m2

DATOS DESCRIPTIVOS PARCELA

USO PARCELA Agropecuario	PLANO D
CLASIFICACIÓN No urbanizable	CALIFICACIÓN Parcela mínima 4.000

AFECCIONES SECTORIALES * Presencia de arroyo en la parcela.

* Las afecciones sectoriales son orientativas y/o informativas concretándose las mismas y su alcance en el momento de solicitar la actuación pertinente.

ACCESO RODADO	Asfalto
CIERRA PARCELA	Piedra
INFRAESTRUCTURAS	Suministro eléctrico.

DATOS DESCRIPTIVOS DE LA EDIFICACIÓN

USO ORIGINAL Agropecuario y residencial	USO ACTUAL Agropecuario
SUP. CASTASTRAL EDIFICACIÓN 88	SUPERFICIE REAL 111,1
m2	m2
TIPOLOGÍA Cabaña Vividora	Nº DE PLANTAS PB+1
ESTADO CONSERVACIÓN Deteriorado	ACCESO EDIFICACIÓN Pradera
VALOR DE CATALOGACIÓN Etnográfico	AÑO DE CONSTRUCCIÓN/ CATASTRO Desconocido

MATERIALES

Mampostería de piedra en fachada con sillarejo en esquinales y recercos de vanos originales.
En cubierta teja sobre madera.
Estructura de muros de carga perimetrales de piedra con entrevigado y pilares de madera en el interior.

ELEMENTOS MODIFICADOS

Apertura de vano con recercos de ladrillo.
Acceso en gatera con cargadero de hormigón.

CARACTERÍSTICAS SINGULARES

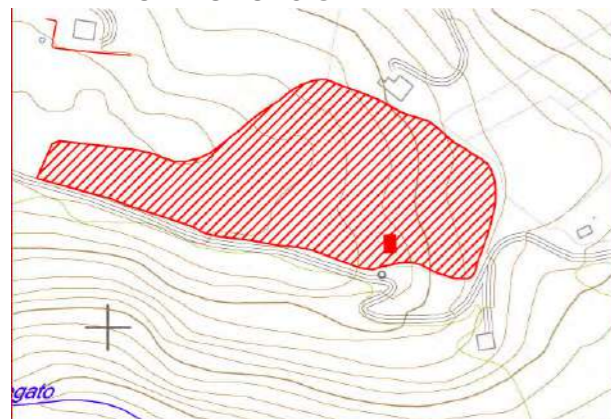
Cabaña de influencia pasiega con fachada de puertas contrapeadas y colgadiza en gatera. Alero con un par de cabrios forasteros. Acceso a planta primera mediante escalera de un tramo.

OBSERVACIONES

ELEMENTOS INCLUIDOS

Edificación incluida en catálogo, en su totalidad.

ELEMENTOS EXCLUIDOS

**CATÁLOGO DE EDIFICACIONES DE SUELO RÚSTICO****AYUNTAMIENTO DE LIÉRGANES****FICHA NÚMERO****D-12****ELEMENTOS INCLUIDOS****DATOS GENERALES****AYUNTAMIENTO** LIERGANES**LOCALIDAD** Liérganes**BARRIO** San Pantaleón**COORDENADAS UTM X** 439190**Y** 4799054**DOCUMENTACIÓN GRÁFICA****PLANO DE SITUACIÓN****ENTORNO****ALZADO 1****ALZADO 2****ALZADO 3****ALZADO 4****DATOS CATASTRALES PARCELA****LOCALIZACIÓN PARCELA** La Cuesta**IDENT. CATASTRAL** 39037A508000450000EE**POLÍGONO** 508**PARCELA** 45**SUP. CATASTRAL** 22.480 **m2****DATOS CATASTRALES EDIFICIO****LOCALIZACIÓN EDIFICIO** La Cuesta**IDENT. CATASTRAL** 39037A508050440000EL**POLÍGONO** 508**PARCELA** 5044**SUP. CATASTRAL** 69 **m2****DATOS DESCRIPTIVOS PARCELA****USO PARCELA** Agropecuario**PLANO** D**CLASIFICACIÓN** No urbanizable**CALIFICACIÓN** Parcela mínima 4.000**AFECCIONES SECTORIALES ***


* Las afecciones sectoriales son orientativas y/o informativas concretándose las mismas y su alcance en el momento de solicitar la actuación pertinente.

ACCESO RODADO Asfalto**CIERRA PARCELA** Sin Cierre**INFRAESTRUCTURAS** Suministro eléctrico.**DATOS DESCRIPTIVOS DE LA EDIFICACIÓN****USO ORIGINAL** Agropecuario**USO ACTUAL** Agropecuario**SUP. CATASTRAL EDIFICACIÓN** 69 **m2****SUPERFICIE REAL** 173,37 **m2****TIPOLOGÍA** Cabaña**Nº DE PLANTAS** PB+1**ESTADO CONSERVACIÓN** Alterado**ACCESO EDIFICACIÓN** Tierra**VALOR DE CATALOGACIÓN** Etnográfico**AÑO DE CONSTRUCCIÓN/ CATASTRO** Desconocido**MATERIALES**Mampostería de piedra en fachada con sillarejo en esquinales y recercos de vanos.
En cubierta teja árabe sobre losa de hormigón.**ELEMENTOS MODIFICADOS**Uso de hormigón en cubierta.
Cargaderos de dos vanos de hormigón.
Cegado de vano con ladrillo.
Alero de hormigón sobre acceso a la cuadra.
Añadido en dicha fachada de pequeño volumen de ladrillo revocado y placa ondulada en cubierta**CARACTERÍSTICAS SINGULARES****OBSERVACIONES****ELEMENTOS INCLUIDOS**

Edificación principal excepto elementos excluidos.

ELEMENTOS EXCLUIDOS

Alero de hormigón sobre acceso a la cuadra y Añadido en dicha fachada de pequeño de placa ondulada.



CATÁLOGO DE EDIFICACIONES DE SUELO RÚSTICO

AYUNTAMIENTO DE LIÉRGANES

FICHA NÚMERO

D-16

ELEMENTOS INCLUIDOS

DATOS GENERALES

AYUNTAMIENTO LIÉRGANES

LOCALIDAD Liérganes

BARRIO Buspombo

COORDENADAS UTM X 439636

Y 4798674

DOCUMENTACIÓN GRÁFICA

PLANO DE SITUACIÓN



ENTORNO



ALZADO 1



ALZADO 2



ALZADO 3



ALZADO 4



DATOS CATASTRALES PARCELA

LOCALIZACIÓN PARCELA El Cueto

IDENT. CATASTRAL 39037A509000670000EQ

POLÍGONO 509

PARCELA 67

SUP. CATASTRAL 22.260 m2

DATOS CATASTRALES EDIFICIO

LOCALIZACIÓN EDIFICIO DS Liérganes-

IDENT. CATASTRAL 000204800VN39H0001DO

POLÍGONO

PARCELA

SUP. CATASTRAL 45 m2

DATOS DESCRIPTIVOS PARCELA

USO PARCELA Agropecuario

PLANO D

CLASIFICACIÓN No urbanizable

CALIFICACIÓN Parcela mínima 4.000

AFECCIONES SECTORIALES *

* Las afecciones sectoriales son orientativas y/o informativas concretándose las mismas y su alcance en el momento de solicitar la actuación pertinente.

ACCESO RODADO Grava

CIERRA PARCELA Alambrada

INFRAESTRUCTURAS Suministro eléctrico.

DATOS DESCRIPTIVOS DE LA EDIFICACIÓN

USO ORIGINAL Agropecuario y residencial

USO ACTUAL Residencial

SUP. CATASTRAL EDIFICACIÓN 45 m2

SUPERFICIE REAL 312,19 m2

TIPOLOGÍA Cabaña Vividora

Nº DE PLANTAS PB+1

ESTADO CONSERVACIÓN Alterado

ACCESO EDIFICACIÓN Grava

VALOR DE CATALOGACIÓN Etnográfico

AÑO DE CONSTRUCCIÓN/ CATASTRO 1920

MATERIALES

Mampostería de piedra en fachada con sillarejo en esquinales y recercos de vanos originales.
En cubierta teja árabe sobre madera.
Estructura de muros de carga perimetrales de piedra con entrevigado y pilares de madera en el interior.

ELEMENTOS MODIFICADOS

Apertura de vano.
Barandilla de escalera de ladrillo revocado.
Rellano de hormigón en acceso a planta primera.

CARACTERÍSTICAS SINGULARES

OBSERVACIONES

ELEMENTOS INCLUIDOS

Edificación principal excepto elementos excluidos.

ELEMENTOS EXCLUIDOS

Leñera de bloques en muro lateral



CATÁLOGO DE EDIFICACIONES DE SUELO RÚSTICO

AYUNTAMIENTO DE LIÉRGANES

FICHA NÚMERO

D-17

ELEMENTOS INCLUIDOS

DATOS GENERALES

AYUNTAMIENTO LIÉRGANES

LOCALIDAD Liérganes

BARRIO Buspombo

COORDENADAS UTM X 439240

Y 4798376

DOCUMENTACIÓN GRÁFICA

PLANO DE SITUACIÓN



ENTORNO



ALZADO 1



ALZADO 2



ALZADO 3



ALZADO 4



DATOS CATASTRALES PARCELA

LOCALIZACIÓN PARCELA El Cueto

IDENT. CATASTRAL 39037A509000350000EQ

POLÍGONO 509

PARCELA 35

SUP. CATASTRAL 5.150 m2

DATOS CATASTRALES EDIFICIO

LOCALIZACIÓN EDIFICIO Sorraso

IDENT. CATASTRAL 39037A509050270000ER

POLÍGONO 509

PARCELA 5027

SUP. CATASTRAL 101 m2

DATOS DESCRIPTIVOS PARCELA

USO PARCELA Agropecuario

PLANO D

CLASIFICACIÓN No urbanizable

CALIFICACIÓN Parcela mínima 4.000

AFECCIONES SECTORIALES *

* Las afecciones sectoriales son orientativas y/o informativas concretándose las mismas y su alcance en el momento de solicitar la actuación pertinente.

ACCESO RODADO Asfalto

CIERRA PARCELA Alambrada

INFRAESTRUCTURAS Suministro eléctrico.

DATOS DESCRIPTIVOS DE LA EDIFICACIÓN

USO ORIGINAL Agropecuario y residencial

USO ACTUAL Perrera

SUP. CATASTRAL EDIFICACIÓN 101 m2

SUPERFICIE REAL 201,20 m2

TIPOLOGÍA Cabaña Vividora

Nº DE PLANTAS PB+1

ESTADO CONSERVACIÓN Conservado

ACCESO EDIFICACIÓN Asfalto

VALOR DE CATALOGACIÓN Etnográfico

AÑO DE CONSTRUCCIÓN/ CATASTRO Desconocido

MATERIALES

Mampostería de piedra en fachada con sillarejo en esquinales y recercos de vanos originales.
En cubierta teja árabe sobre madera.
Estructura de muros de carga perimetrales de piedra con entrevigado y pilares de madera en el interior.

ELEMENTOS MODIFICADOS

Cerramientos para perros con bloques, redes y malla metálica.

CARACTERÍSTICAS SINGULARES

OBSERVACIONES

ELEMENTOS INCLUIDOS

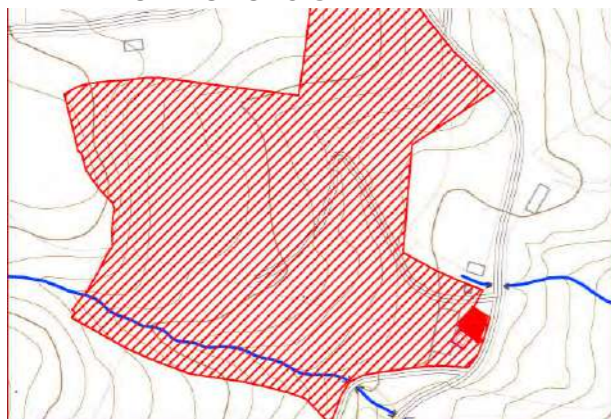
Edificación principal excepto elementos excluidos.

ELEMENTOS EXCLUIDOS

Jaula perrera en lateral.

**CATÁLOGO DE EDIFICACIONES DE SUELO RÚSTICO****AYUNTAMIENTO DE LIÉRGANES****FICHA NÚMERO****D-18****ELEMENTOS INCLUIDOS****DATOS GENERALES**

AYUNTAMIENTO LIERGANES	
LOCALIDAD Liérganes	BARRIO Buspombo
COORDENADAS UTM X 439280	Y 4798475

DOCUMENTACIÓN GRÁFICA**PLANO DE SITUACIÓN****ENTORNO****ALZADO 1****ALZADO 2****ALZADO 3****ALZADO 4****DATOS CATASTRALES PARCELA**

LOCALIZACIÓN PARCELA Buspombo	IDENT. CATASTRAL 39037A509000370000EL
POLÍGONO 509	PARCELA 37
SUP. CATASTRAL 53.230	m2

DATOS CATASTRALES EDIFICIO

LOCALIZACIÓN EDIFICIO Sorraso	IDENT. CATASTRAL 39037A509050060000EU
POLÍGONO 509	PARCELA 133
SUP. CATASTRAL 133	m2

DATOS DESCRIPTIVOS PARCELA

USO PARCELA Agropecuario	PLANO D
CLASIFICACIÓN No urbanizable	CALIFICACIÓN Parcela mínima 4.000
AFECCIONES SECTORIALES * Tendido eléctrico de media tensión. Presencia de arroyo en la parcela.	
* Las afecciones sectoriales son orientativas y/o informativas concretándose las mismas y su alcance en el momento de solicitar la actuación pertinente.	
ACCESO RODADO Asfalto	
CIERRA PARCELA Alambrada	
INFRAESTRUCTURAS Abastecimiento de agua, suministro eléctrico, estercolero.	

DATOS DESCRIPTIVOS DE LA EDIFICACIÓN

USO ORIGINAL Agropecuario	USO ACTUAL Agropecuario
SUP. CASTASTRAL EDIFICACIÓN 133	SUPERFICIE REAL 289,12
m2	m2
TIPOLOGÍA Cabaña	Nº DE PLANTAS PB+1
ESTADO CONSERVACIÓN Alterado	ACCESO EDIFICACIÓN Asfalto
VALOR DE CATALOGACIÓN Etnográfico	AÑO DE CONSTRUCCIÓN/ CATASTRO Desconocido
MATERIALES Mampostería de piedra en fachada con sillarejo en esquinales y recercos de vanos. En cubierta teja árabe sobre estructura de hormigón.	ELEMENTOS MODIFICADOS Cegado de vano con ladrillo. Cargadero de puerta de acceso a cuadra de hormigón. Uso de hormigón en estructura de cubierta. Adosado en fachada lateral de estructura metálica con cubierta de placa ondulada.
CARACTERÍSTICAS SINGULARES Acceso en planta primera mediante escaleras de piedra adosado a la fachada trasera.	OBSERVACIONES
ELEMENTOS INCLUIDOS Edificación principal excepto elementos excluidos.	ELEMENTOS EXCLUIDOS Voladizo en la lateral de la edificación de estructura metálica, nave ganadera en parcela próxima.

**CATÁLOGO DE EDIFICACIONES DE SUELO RÚSTICO****AYUNTAMIENTO DE LIÉRGANES****FICHA NÚMERO****D-19****ELEMENTOS INCLUIDOS****DATOS GENERALES**

AYUNTAMIENTO LIÉRGANES

LOCALIDAD Liérganes

BARRIO Buspombo

COORDENADAS UTM X 439327

Y 4798556

DOCUMENTACIÓN GRÁFICA**PLANO DE SITUACIÓN****ENTORNO****ALZADO 1****ALZADO 2****ALZADO 3****ALZADO 4****DATOS CATASTRALES PARCELA**

LOCALIZACIÓN PARCELA El Cueto IDENT. CATASTRAL 39037A509000330000EY

POLÍGONO 509 PARCELA 33 SUP. CATASTRAL 30.400 m2

DATOS CATASTRALES EDIFICIO

LOCALIZACIÓN EDIFICIO El Cueto IDENT. CATASTRAL 39037A509050250000EO

POLÍGONO 509 PARCELA 5025 SUP. CATASTRAL 126 m2

DATOS DESCRIPTIVOS PARCELA

USO PARCELA Agropecuario PLANO D

CLASIFICACIÓN No urbanizable CALIFICACIÓN Parcela mínima 4.000

AFECCIONES SECTORIALES * Poste y tendido eléctrico de media tensión.
Presencia de arroyo en la parcela.

* Las afecciones sectoriales son orientativas y/o informativas concretándose las mismas y su alcance en el momento de solicitar la actuación pertinente.

ACCESO RODADO Asfalto

CIERRA PARCELA Alambrada

INFRAESTRUCTURAS Suministro eléctrico.

DATOS DESCRIPTIVOS DE LA EDIFICACIÓN

USO ORIGINAL Agropecuario USO ACTUAL Agropecuario

SUP. CATASTRAL EDIFICACIÓN 126 m2 SUPERFICIE REAL 268 m2

TIPOLOGÍA Cabaña Nº DE PLANTAS PB+1

ESTADO CONSERVACIÓN Conservado ACCESO EDIFICACIÓN Tierra

VALOR DE CATALOGACIÓN Etnográfico AÑO DE CONSTRUCCIÓN/ CATASTRO Desconocido

MATERIALESMampostería de piedra en fachada con sillarejo en esquinales y recercos de vanos.
En cubierta teja árabe sobre madera.
Estructura de muros de carga perimetrales de piedra con entrevigado y pilares de madera en el interior.**ELEMENTOS MODIFICADOS**

Apertura de vano con recercos de ladrillo.

CARACTERÍSTICAS SINGULARESCabaña de influencia pasiega con fachada de puertas contrapeadas y alero de tres pares de cabrios forasteros.
Acceso a planta primera mediante escalera de piedra de dos tramos, con hornacina.**OBSERVACIONES****ELEMENTOS INCLUIDOS**

Edificación incluida en catálogo, en su totalidad.

ELEMENTOS EXCLUIDOS



CATÁLOGO DE EDIFICACIONES DE SUELO RÚSTICO

AYUNTAMIENTO DE LIÉRGANES

FICHA NÚMERO

D-20

ELEMENTOS INCLUIDOS

DATOS GENERALES

AYUNTAMIENTO LIÉRGANES

LOCALIDAD Liérganes

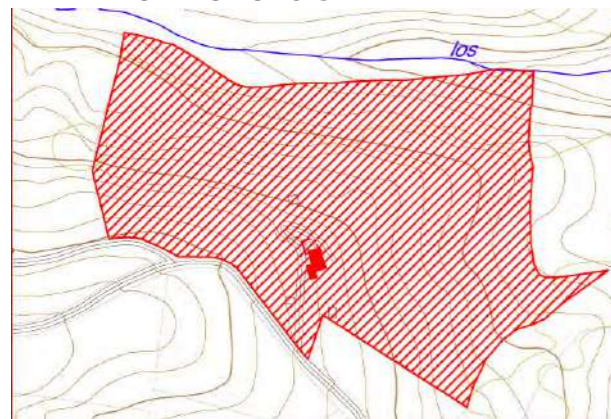
BARRIO Buspombo

COORDENADAS UTM X 439278

Y 4798729

DOCUMENTACIÓN GRÁFICA

PLANO DE SITUACIÓN



ENTORNO



ALZADO 1



ALZADO 2



ALZADO 3



ALZADO 4

DATOS CATASTRALES PARCELA

LOCALIZACIÓN PARCELA El Cueto

IDENT. CATASTRAL 39037A509000250000EU

POLÍGONO 509

PARCELA 25

SUP. CATASTRAL 47.600 m2

DATOS CATASTRALES EDIFICIO

LOCALIZACIÓN EDIFICIO DS Pámanes-

IDENT. CATASTRAL 000204700VN39H0001RO

POLÍGONO

PARCELA

SUP. CATASTRAL 47 m2

DATOS DESCRIPTIVOS PARCELA

USO PARCELA Agropecuario

PLANO D

CLASIFICACIÓN No urbanizable

CALIFICACIÓN Parcela mínima 4.000

AFECCIONES SECTORIALES *

* Las afecciones sectoriales son orientativas y/o informativas concretándose las mismas y su alcance en el momento de solicitar la actuación pertinente.

ACCESO RODADO Asfalto

CIERRA PARCELA Alambrada

INFRAESTRUCTURAS Abastecimiento agua.

DATOS DESCRIPTIVOS DE LA EDIFICACIÓN

USO ORIGINAL Agropecuario y residencial

USO ACTUAL Residencial

SUP. CATASTRAL EDIFICACIÓN 31 m2

SUPERFICIE REAL 254,79 m2

TIPOLOGÍA Cabaña

Nº DE PLANTAS PB+1

ESTADO CONSERVACIÓN Alterado

ACCESO EDIFICACIÓN Hormigón

VALOR DE CATALOGACIÓN Etnográfico

AÑO DE CONSTRUCCIÓN/ CATASTRO 1940

MATERIALES

Mampostería de piedra en fachada con sillarejo en esquinales y recercos de vanos originales, y revoco y pintura en una de las fachadas.

En cubierta teja mixta sobre madera.

Estructura de muros de carga perimetrales de piedra con entrevigado y pilares de madera en el interior.

ELEMENTOS MODIFICADOS

Apertura de vanos con recercos de piedra.

Escaleras de acceso a planta primera modificada con hormigón, barandilla metálica.

Anexo de bloques de hormigón.

CARACTERÍSTICAS SINGULARES

Cabaña de influencia pasiega con fachada de puestas contrapeadas.

OBSERVACIONES

ELEMENTOS INCLUIDOS

Edificación principal excepto elementos excluidos.

ELEMENTOS EXCLUIDOS

Anexo de bloques de hormigón, silo de cemento próximo a la edificación.

**CATÁLOGO DE EDIFICACIONES DE SUELO RÚSTICO****AYUNTAMIENTO DE LIÉRGANES****FICHA NÚMERO****D-21****ELEMENTOS INCLUIDOS****DATOS GENERALES**

AYUNTAMIENTO LIÉRGANES

LOCALIDAD Liérganes

BARRIO Buspombo

COORDENADAS UTM X 439054

Y 4798660

DOCUMENTACIÓN GRÁFICA

PLANO DE SITUACIÓN



ENTORNO



ALZADO 1



ALZADO 2



ALZADO 3



ALZADO 4

**DATOS CATASTRALES PARCELA**

LOCALIZACIÓN PARCELA Buspombo

IDENT. CATASTRAL 39037A509000380000ET

POLÍGONO 509

PARCELA 38

SUP. CATASTRAL 6.850 m2

DATOS CATASTRALES EDIFICIO

LOCALIZACIÓN EDIFICIO Sorraso

IDENT. CATASTRAL 39037A509050050000EZ

POLÍGONO 509

PARCELA 5005

SUP. CATASTRAL 102 m2

DATOS DESCRIPTIVOS PARCELA

USO PARCELA Agropecuario

PLANO D

CLASIFICACIÓN No urbanizable

CALIFICACIÓN Parcela mínima 4.000

AFECCIONES SECTORIALES *

* Las afecciones sectoriales son orientativas y/o informativas concretándose las mismas y su alcance en el momento de solicitar la actuación pertinente.

ACCESO RODADO Grava

CIERRA PARCELA Alambrada

INFRAESTRUCTURAS**DATOS DESCRIPTIVOS DE LA EDIFICACIÓN**

USO ORIGINAL Agropecuario

USO ACTUAL Ninguno

SUP. CATASTRAL EDIFICACIÓN 102 m2

SUPERFICIE REAL 168,15 m2

TIPOLOGÍA Cabaña

Nº DE PLANTAS PB+1

ESTADO CONSERVACIÓN Abandonado

ACCESO EDIFICACIÓN Tierra

VALOR DE CATALOGACIÓN Etnográfico

AÑO DE CONSTRUCCIÓN/ CATASTRO Desconocido

MATERIALES

Mampostería de piedra en fachada con sillarejo en esquinales y recercos de vanos.
 En cubierta teja árabe sobre madera, parcialmente derruida.
 Estructura de muros de carga perimetrales, uno de ellos parcialmente derruido, con restos de entrevigado y pilares de madera en el interior.

ELEMENTOS MODIFICADOS

Puerta cuadra ampliada con cargadero de hormigón.

CARACTERÍSTICAS SINGULARES

Cabaña de influencia pasiega con fachada de puertas contrapeada y, alero con un par de cabrios forasteros. Acceso a planta primera mediante escalera de piedra de dos tramos, con hornacina.

OBSERVACIONES**ELEMENTOS INCLUIDOS**

Edificación incluida en catálogo, en su totalidad.

ELEMENTOS EXCLUIDOS



CATÁLOGO DE EDIFICACIONES DE SUELO RÚSTICO

AYUNTAMIENTO DE LIÉRGANES

FICHA NÚMERO

D-22

ELEMENTOS INCLUIDOS

DATOS GENERALES

AYUNTAMIENTO LIÉRGANES

LOCALIDAD Liérganes

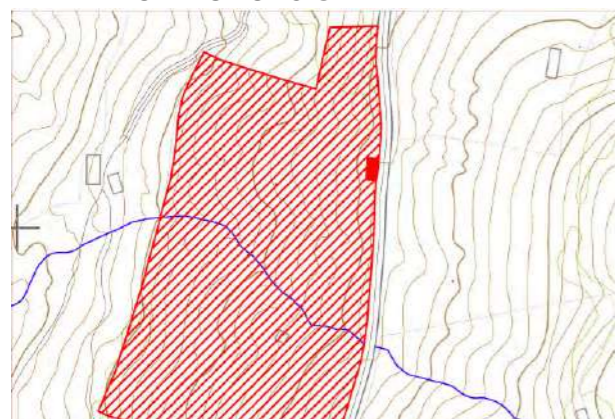
BARRIO Trasnoval

COORDENADAS UTM X 440241

Y 4798540

DOCUMENTACIÓN GRÁFICA

PLANO DE SITUACIÓN



ENTORNO



ALZADO 1



ALZADO 2



ALZADO 3



ALZADO 4



DATOS CATASTRALES PARCELA

LOCALIZACIÓN PARCELA Sorraso.

IDENT. CATASTRAL 39037A515000130000EJ

POLÍGONO 515

PARCELA 13

SUP. CATASTRAL 41.300 m2

DATOS CATASTRALES EDIFICIO

LOCALIZACIÓN EDIFICIO Sorraso.

IDENT. CATASTRAL 39037A515051520000ED

POLÍGONO 515

PARCELA 5152

SUP. CATASTRAL 121 m2

DATOS DESCRIPTIVOS PARCELA

USO PARCELA Agropecuario

PLANO D

CLASIFICACIÓN No urbanizable de protección específica

CALIFICACIÓN Protección al Paisaje

AFECCIONES SECTORIALES * Tendido eléctrico de media tensión.
Presencia de arroyo en la parcela.

* Las afecciones sectoriales son orientativas y/o informativas concretándose las mismas y su alcance en el momento de solicitar la actuación pertinente.

ACCESO RODADO Asfalto

CIERRA PARCELA Alambrada

INFRAESTRUCTURAS Suministro eléctrico.

DATOS DESCRIPTIVOS DE LA EDIFICACIÓN

USO ORIGINAL Agropecuario

USO ACTUAL Agropecuario

SUP. CATASTRAL EDIFICACIÓN 121 m2

SUPERFICIE REAL 203,05 m2

TIPOLOGÍA Cabaña

Nº DE PLANTAS PB+1

ESTADO CONSERVACIÓN Conservado

ACCESO EDIFICACIÓN Asfalto

VALOR DE CATALOGACIÓN Etnográfico

AÑO DE CONSTRUCCIÓN/ CATASTRO Desconocido

MATERIALES

Mampostería de piedra en fachada con sillarejo en los esquinales y en recercos de vanos.
En cubierta, teja árabe sobre madera.
Estructura de muros de carga perimetrales de piedra con entrevigado y pilares de madera en el interior.

ELEMENTOS MODIFICADOS

Cierre de un vano en la fachada larga.

CARACTERÍSTICAS SINGULARES

Cabaña de influencia pasiega con fachada de puertas contrapeadas y alero de dos pares de cabrios forasteros.

OBSERVACIONES

ELEMENTOS INCLUIDOS

Edificación incluida en catálogo, en su totalidad.

ELEMENTOS EXCLUIDOS

**CATÁLOGO DE EDIFICACIONES DE SUELO RÚSTICO****AYUNTAMIENTO DE LIÉRGANES****FICHA NÚMERO****D-23****ELEMENTOS INCLUIDOS****DATOS GENERALES**

AYUNTAMIENTO LIÉRGANES

LOCALIDAD Liérganes

BARRIO Trasnoval

COORDENADAS UTM X 440179

Y 4798427

DOCUMENTACIÓN GRÁFICA**PLANO DE SITUACIÓN****ENTORNO****ALZADO 1****ALZADO 2****ALZADO 3****ALZADO 4****DATOS CATASTRALES PARCELA**

LOCALIZACIÓN PARCELA Sorraso.

IDENT. CATASTRAL 39037A515000130000EJ

POLÍGONO 515

PARCELA 13

SUP. CATASTRAL 41.300 m2

DATOS CATASTRALES EDIFICIO

LOCALIZACIÓN EDIFICIO Sorraso.

IDENT. CATASTRAL 39037A515051510000ER

POLÍGONO 515

PARCELA 5151

SUP. CATASTRAL 41 m2

DATOS DESCRIPTIVOS PARCELA

USO PARCELA Agropecuario

PLANO D

CLASIFICACIÓN No urbanizable de protección específica CALIFICACIÓN Protección al Paisaje

AFECCIONES SECTORIALES * Presencia de arroyo en la parcela.

* Las afecciones sectoriales son orientativas y/o informativas concretándose las mismas y su alcance en el momento de solicitar la actuación pertinente.

ACCESO RODADO Asfalto

CIERRA PARCELA Alambrada

INFRAESTRUCTURAS**DATOS DESCRIPTIVOS DE LA EDIFICACIÓN**

USO ORIGINAL Agropecuario

USO ACTUAL Agropecuario

SUP. CATASTRAL EDIFICACIÓN 41 m2

SUPERFICIE REAL 51,5 m2

TIPOLOGÍA Cabaña

Nº DE PLANTAS PB+1

ESTADO CONSERVACIÓN Conservado

ACCESO EDIFICACIÓN Pradera

VALOR DE CATALOGACIÓN Etnográfico

AÑO DE CONSTRUCCIÓN/ CATASTRO Desconocido

MATERIALES

Mampostería de piedra en fachada con sillarejo en los esquinales y en recercos de vanos.
 En cubierta, teja árabe sobre madera.
 Estructura de muros de carga perimetrales de piedra con entrevigado y pilares de madera en el interior.

ELEMENTOS MODIFICADOS**CARACTERÍSTICAS SINGULARES**

Cabaña de influencia pasiega con fachada de una sola puerta de acceso al pajar y sin alero. La puerta de acceso a la cuadra se localiza en una de las gateras.


OBSERVACIONES

Comparte la misma parcela con otros dos edificios.

ELEMENTOS INCLUIDOS

Edificación incluida en catálogo, en su totalidad.

ELEMENTOS EXCLUIDOS

**CATÁLOGO DE EDIFICACIONES DE SUELO RÚSTICO****AYUNTAMIENTO DE LIÉRGANES****FICHA NÚMERO****D-24****ELEMENTOS INCLUIDOS****DATOS GENERALES**

AYUNTAMIENTO LIÉRGANES

LOCALIDAD Liérganes

BARRIO Trasnoval

COORDENADAS UTM X 440200

Y 4798322

DOCUMENTACIÓN GRÁFICA**PLANO DE SITUACIÓN****ENTORNO****ALZADO 1****ALZADO 2****ALZADO 3****ALZADO 4****DATOS CATASTRALES PARCELA**

LOCALIZACIÓN PARCELA Sorraso.

IDENT. CATASTRAL 39037A515000130000EJ

POLÍGONO 515

PARCELA 13

SUP. CATASTRAL 41.300 m2

DATOS CATASTRALES EDIFICIO

LOCALIZACIÓN EDIFICIO Sorraso.

IDENT. CATASTRAL 39037A515051100000EL

POLÍGONO 515

PARCELA 5110

SUP. CATASTRAL 71 m2

DATOS DESCRIPTIVOS PARCELA

USO PARCELA Agropecuario

PLANO D

CLASIFICACIÓN No urbanizable de protección específica

CALIFICACIÓN Protección al Paisaje

AFECCIONES SECTORIALES * Presencia de arroyo en la parcela.

* Las afecciones sectoriales son orientativas y/o informativas concretándose las mismas y su alcance en el momento de solicitar la actuación pertinente.

ACCESO RODADO Asfalto

CIERRA PARCELA Alambrada

INFRAESTRUCTURAS**DATOS DESCRIPTIVOS DE LA EDIFICACIÓN**

USO ORIGINAL Agropecuario

USO ACTUAL Ninguno

SUP. CATASTRAL EDIFICACIÓN 71 m2

SUPERFICIE REAL 147,00 m2

TIPOLOGÍA Cabaña

Nº DE PLANTAS PB+1

ESTADO CONSERVACIÓN Abandonado

ACCESO EDIFICACIÓN Asfalto

VALOR DE CATALOGACIÓN Etnográfico

AÑO DE CONSTRUCCIÓN/ CATASTRO Desconocido

MATERIALES

Mampostería de piedra en fachada con sillarejo en los esquinales y en recercos de vanos.
La cubierta se encuentra caída.
Estructura de muros de carga perimetrales de piedra.

ELEMENTOS MODIFICADOS**CARACTERÍSTICAS SINGULARES**

Cabaña de influencia pasiega con fachada de puertas contrapeadas y acceso al pajar mediante escalera de piedra deteriorada.

OBSERVACIONES**ELEMENTOS INCLUIDOS**

Edificación incluida en catálogo, en su totalidad.

ELEMENTOS EXCLUIDOS



CATÁLOGO DE EDIFICACIONES DE SUELO RÚSTICO

AYUNTAMIENTO DE LIÉRGANES

FICHA NÚMERO

D-25

ELEMENTOS INCLUIDOS

DATOS GENERALES

AYUNTAMIENTO LIÉRGANES

LOCALIDAD Liérganes

BARRIO Trasnoval

COORDENADAS UTM X 440219

Y 4798317

DOCUMENTACIÓN GRÁFICA

PLANO DE SITUACIÓN



ENTORNO



ALZADO 1



ALZADO 2



ALZADO 3



ALZADO 4



DATOS CATASTRALES PARCELA

LOCALIZACIÓN PARCELA Sorraso.

IDENT. CATASTRAL 39037A515000040000EO

POLÍGONO 515

PARCELA 4

SUP. CATASTRAL 26.880 m2

DATOS CATASTRALES EDIFICIO

LOCALIZACIÓN EDIFICIO Sorraso.

IDENT. CATASTRAL 39037A515051070000EL

POLÍGONO 515

PARCELA 5107

SUP. CATASTRAL 84 m2

DATOS DESCRIPTIVOS PARCELA

USO PARCELA Agropecuario

PLANO D

CLASIFICACIÓN No urbanizable de protección específica CALIFICACIÓN Protección al Paisaje

AFECCIONES SECTORIALES * Presencia de arroyo en la parcela.

* Las afecciones sectoriales son orientativas y/o informativas concretándose las mismas y su alcance en el momento de solicitar la actuación pertinente.

ACCESO RODADO Asfalto

CIERRA PARCELA Sin Cierre

INFRAESTRUCTURAS Suministro eléctrico.

DATOS DESCRIPTIVOS DE LA EDIFICACIÓN

USO ORIGINAL Agropecuario

USO ACTUAL Agropecuario

SUP. CATASTRAL EDIFICACIÓN 84 m2

SUPERFICIE REAL 305,6 m2

TIPOLOGÍA Cabaña

Nº DE PLANTAS PB+1

ESTADO CONSERVACIÓN Deteriorado

ACCESO EDIFICACIÓN Tierra y pradera

VALOR DE CATALOGACIÓN Etnográfico

AÑO DE CONSTRUCCIÓN/ CATASTRO Desconocido

MATERIALES

Mampostería de piedra en fachada con sillarejo en los esquinales y en recercos de vanos originales. En cubierta, teja árabe sobre madera. Estructura de muros de carga perimetrales de piedra con entrevigado y pilares de madera en el interior.

ELEMENTOS MODIFICADOS

Apertura de vanos nuevos empleando viguetas de hormigón pretensado como dintel, ladrillo para la formación de las jambas y revoco de cemento. Posterior cegado de dos de los vanos nuevos con ladrillo.

CARACTERÍSTICAS SINGULARES

OBSERVACIONES

ELEMENTOS INCLUIDOS

Edificación incluida en catálogo, en su totalidad.

ELEMENTOS EXCLUIDOS



CATÁLOGO DE EDIFICACIONES DE SUELO RÚSTICO

AYUNTAMIENTO DE LIÉRGANES

FICHA NÚMERO

D-27

ELEMENTOS INCLUIDOS

DATOS GENERALES

AYUNTAMIENTO LIÉRGANES

LOCALIDAD Liérganes

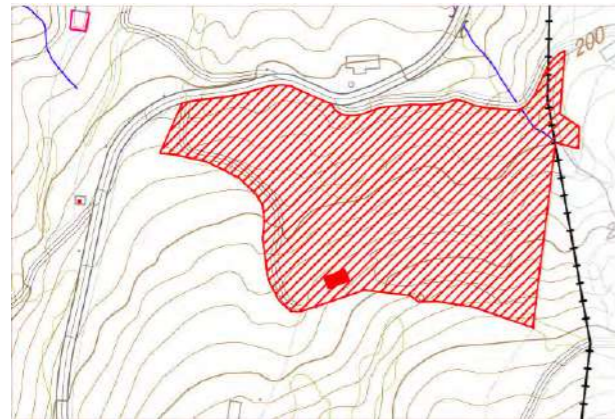
BARRIO Trasnoval

COORDENADAS UTM X 440431

Y 4798705

DOCUMENTACIÓN GRÁFICA

PLANO DE SITUACIÓN



ENTORNO



ALZADO 1



ALZADO 2



ALZADO 3



ALZADO 4



DATOS CATASTRALES PARCELA

LOCALIZACIÓN PARCELA Sorraso.

IDENT. CATASTRAL 39037A515000010000ET

POLÍGONO 514

PARCELA 1

SUP. CATASTRAL 29.980 m2

DATOS CATASTRALES EDIFICIO

LOCALIZACIÓN EDIFICIO Sorraso.

IDENT. CATASTRAL 39037A515051030000EY

POLÍGONO 515

PARCELA 5103

SUP. CATASTRAL 90 m2

DATOS DESCRIPTIVOS PARCELA

USO PARCELA Residencial

PLANO D

CLASIFICACIÓN No urbanizable de protección específica

CALIFICACIÓN Protección al Paisaje

AFECCIONES SECTORIALES * Presencia de arroyo en la parcela.

* Las afecciones sectoriales son orientativas y/o informativas concretándose las mismas y su alcance en el momento de solicitar la actuación pertinente.

ACCESO RODADO Asfalto

CIERRA PARCELA Alambrada

INFRAESTRUCTURAS Abastecimiento de agua, fosa séptica, suministro eléctrico.

DATOS DESCRIPTIVOS DE LA EDIFICACIÓN

USO ORIGINAL Residencial y agropecuario

USO ACTUAL Residencial

SUP. CATASTRAL EDIFICACIÓN 90 m2

SUPERFICIE REAL 193,85 m2

TIPOLOGÍA Cabaña

Nº DE PLANTAS PB+1

ESTADO CONSERVACIÓN Alterado

ACCESO EDIFICACIÓN Hormigón

VALOR DE CATALOGACIÓN Etnográfico

AÑO DE CONSTRUCCIÓN/ CATASTRO Desconocido

MATERIALES

Mampostería de piedra en fachada con sillarejo en los esquinales.
En cubierta, hiladas de teja árabe y placa de fibrocemento ondulado sobre estructura de madera a dos aguas, en volumen principal. En volumen anexo, cubierta completa con teja árabe sobre estructura de madera.

ELEMENTOS MODIFICADOS

Apertura de nuevos vanos y claraboyas.
Añadido de volumen anexo de planta baja.
Contraventanas exteriores.
Canalón de PVC.
Rejunteado con mortero de cemento.

CARACTERÍSTICAS SINGULARES

Cabaña de piedra con fachada de puertas contrapeadas.

OBSERVACIONES

ELEMENTOS INCLUIDOS

Edificación principal excepto elementos excluidos.

ELEMENTOS EXCLUIDOS

Añadido de volumen anexo a planta baja.



CATÁLOGO DE EDIFICACIONES DE SUELO RÚSTICO

AYUNTAMIENTO DE LIÉRGANES

FICHA NÚMERO

D-28

ELEMENTOS INCLUIDOS

DATOS GENERALES

AYUNTAMIENTO LIÉRGANES

LOCALIDAD Liérganes

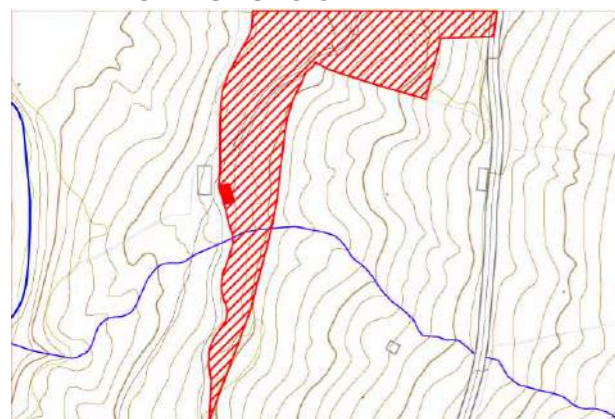
BARRIO Trasnoval

COORDENADAS UTM X 440067

Y 4798531

DOCUMENTACIÓN GRÁFICA

PLANO DE SITUACIÓN



ENTORNO



ALZADO 1



ALZADO 2



ALZADO 3



ALZADO 4



DATOS CATASTRALES PARCELA

LOCALIZACIÓN PARCELA Sorraso IDENT. CATASTRAL 39037A515000140000EE

POLÍGONO 515 PARCELA 14 SUP. CATASTRAL 18.920 m2

DATOS CATASTRALES EDIFICIO

LOCALIZACIÓN EDIFICIO Sorraso IDENT. CATASTRAL 39037A515051110000ET

POLÍGONO 515 PARCELA 5111 SUP. CATASTRAL 115 m2

DATOS DESCRIPTIVOS PARCELA

USO PARCELA Residencial y agropecuario PLANO D

CLASIFICACIÓN No urbanizable de protección específica CALIFICACIÓN Protección al Paisaje

AFECCIONES SECTORIALES * Poste y tendido eléctrico de media tensión.
Presencia de arroyo en la parcela.

* Las afecciones sectoriales son orientativas y/o informativas concretándose las mismas y su alcance en el momento de solicitar la actuación pertinente.

ACCESO RODADO Grava

CIERRA PARCELA Sin Cierre

INFRAESTRUCTURAS Abastecimiento de agua, suministro eléctrico.

DATOS DESCRIPTIVOS DE LA EDIFICACIÓN

USO ORIGINAL Residencial y agropecuario USO ACTUAL Residencial y agropecuario

SUP. CASTASTRAL EDIFICACIÓN 115 m2 SUPERFICIE REAL 190,67 m2

TIPOLOGÍA Cabaña Vividora Nº DE PLANTAS PB+1

ESTADO CONSERVACIÓN Alterado ACCESO EDIFICACIÓN Grava

VALOR DE CATALOGACIÓN Etnográfico AÑO DE CONSTRUCCIÓN/ CATASTRO Desconocido

MATERIALES

Mampostería de piedra en fachada con sillarejo en los esquinales y en recercos de vanos originales.
En cubierta, teja árabe sobre madera.

ELEMENTOS MODIFICADOS

Vanos modificados, ventanas de aluminio. Acceso a cuadra con cargadero de hormigón.
Porche añadido en gatera.

CARACTERÍSTICAS SINGULARES

OBSERVACIONES

Acceso a cuadra con cargadero de hormigón.
Porche añadido en gatera.

ELEMENTOS INCLUIDOS

Edificación principal excepto elementos excluidos.

ELEMENTOS EXCLUIDOS

Porche añadido en gatera.



CATÁLOGO DE EDIFICACIONES DE SUELO RÚSTICO

AYUNTAMIENTO DE LIÉRGANES

FICHA NÚMERO

D-29

ELEMENTOS INCLUIDOS

DATOS GENERALES

AYUNTAMIENTO LIÉRGANES

LOCALIDAD Liérganes

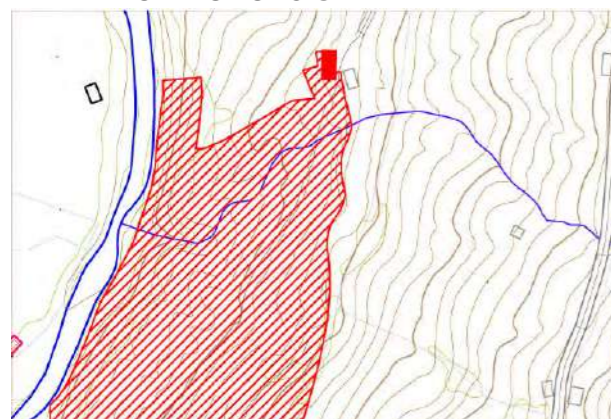
BARRIO Trasnoval

COORDENADAS UTM X 440051

Y 4798541

DOCUMENTACIÓN GRÁFICA

PLANO DE SITUACIÓN



ENTORNO



ALZADO 1



ALZADO 2



ALZADO 3



ALZADO 4



DATOS CATASTRALES PARCELA

LOCALIZACIÓN PARCELA	La Pradilla	IDENT. CATASTRAL	39037A515000110000EX
POLÍGONO	515	PARCELA	11
		SUP. CATASTRAL	50.070 m2

DATOS CATASTRALES EDIFICIO

LOCALIZACIÓN EDIFICIO	DS Liérganes.	IDENT. CATASTRAL	000205000VN39H0001RO
POLÍGONO		PARCELA	
		SUP. CATASTRAL	60 m2

DATOS DESCRIPTIVOS PARCELA

USO PARCELA	Agropecuario	PLANO	D
CLASIFICACIÓN	No urbanizable de protección específica	CALIFICACIÓN	Protección al Paisaje

AFECCIONES SECTORIALES * Poste eléctrico y tendido eléctrico media tensión. Presencia de arroyo en la parcela.

* Las afecciones sectoriales son orientativas y/o informativas concretándose las mismas y su alcance en el momento de solicitar la actuación pertinente.

ACCESO RODADO	Grava
CIERRA PARCELA	Alambrada
INFRAESTRUCTURAS	Abastecimiento de agua, suministro eléctrico, red de telefonía.

DATOS DESCRIPTIVOS DE LA EDIFICACIÓN

USO ORIGINAL	Residencial y agropecuario	USO ACTUAL	Residencial y agropecuario
SUP. CATASTRAL EDIFICACIÓN	60 m2	SUPERFICIE REAL	155,74 m2
TIPOLOGÍA	Cabaña Vividora	Nº DE PLANTAS	PB+1
ESTADO CONSERVACIÓN	Alterado	ACCESO EDIFICACIÓN	Tierra
VALOR DE CATALOGACIÓN	Etnográfico	AÑO DE CONSTRUCCIÓN/ CATASTRO	1900

MATERIALES

Mampostería de piedra en fachada con sillarejo en los esquinales y en recercos de vanos originales. En cubierta, teja árabe sobre madera. Estructura de muros de carga perimetrales de piedra con entrevigado y pilares de madera en el interior.

ELEMENTOS MODIFICADOS

Escalera modificada. Vanos modificados en gateras.

CARACTERÍSTICAS SINGULARES

Cabaña de influencia pasiega con fachada de puertas contrapeadas y alero de un par de cabrios forasteros.

OBSERVACIONES

ELEMENTOS INCLUIDOS

Edificación principal excepto elementos excluidos.

ELEMENTOS EXCLUIDOS

Barandilla de bloque en escalera.



CATÁLOGO DE EDIFICACIONES DE SUELO RÚSTICO

AYUNTAMIENTO DE LIÉRGANES

FICHA NÚMERO

D-30

ELEMENTOS INCLUIDOS

DATOS GENERALES

AYUNTAMIENTO LIÉRGANES

LOCALIDAD Liérganes

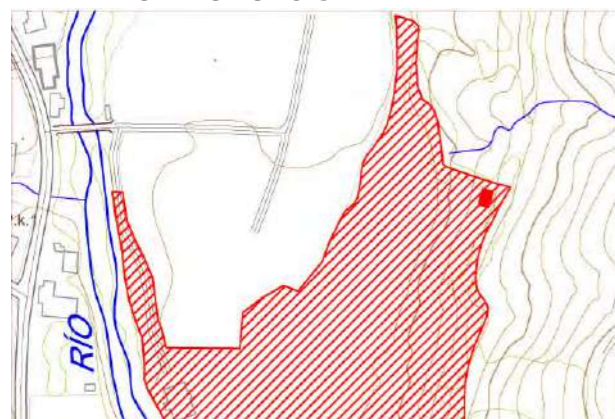
BARRIO La Rañada

COORDENADAS UTM X 440089

Y 4798852

DOCUMENTACIÓN GRÁFICA

PLANO DE SITUACIÓN



ENTORNO



ALZADO 1



ALZADO 2



ALZADO 3



ALZADO 4



DATOS CATASTRALES PARCELA

LOCALIZACIÓN PARCELA La Pradilla

IDENT. CATASTRAL 39037A515000220000EW

POLÍGONO 515

PARCELA 22

SUP. CATASTRAL 56.170 m2

DATOS CATASTRALES EDIFICIO

LOCALIZACIÓN EDIFICIO El Cornueva

IDENT. CATASTRAL 39037A515050740000EG

POLÍGONO 515

PARCELA 5074

SUP. CATASTRAL 44 m2

DATOS DESCRIPTIVOS PARCELA

USO PARCELA Agropecuario

PLANO D

CLASIFICACIÓN No urbanizable de protección específica

CALIFICACIÓN Protección al Paisaje

AFECCIONES SECTORIALES * Poste y tendido eléctrico de media tensión.

* Las afecciones sectoriales son orientativas y/o informativas concretándose las mismas y su alcance en el momento de solicitar la actuación pertinente.

ACCESO RODADO Sin acceso

CIERRA PARCELA Sin Cierre

INFRAESTRUCTURAS

DATOS DESCRIPTIVOS DE LA EDIFICACIÓN

USO ORIGINAL Agropecuario

USO ACTUAL Agropecuario

SUP. CATASTRAL EDIFICACIÓN 44 m2

SUPERFICIE REAL 134,12 m2

TIPOLOGÍA Cabaña

Nº DE PLANTAS PB+1

ESTADO CONSERVACIÓN Conservado

ACCESO EDIFICACIÓN Pradera

VALOR DE CATALOGACIÓN Etnográfico

AÑO DE CONSTRUCCIÓN/ CATASTRO 1900

MATERIALES

Mampostería de piedra en fachada con sillarejo es esquinales y en recercos de vanos.

En cubierta teja árabe sobre madera.

Estructura de muros de carga perimetrales de piedra con entrevigado y pilares de madera en el interior.

ELEMENTOS MODIFICADOS

CARACTERÍSTICAS SINGULARES

Cabaña de influencia pasiega con fachada de puertas contrapeadas y alero de dos pares de cabrios forasteros. Acceso a planta primera por escalera de piedra en un tramo, con hornacina.

OBSERVACIONES

ELEMENTOS INCLUIDOS

Edificación incluida en catálogo, en su totalidad.

ELEMENTOS EXCLUIDOS



CATÁLOGO DE EDIFICACIONES DE SUELO RÚSTICO

AYUNTAMIENTO DE LIÉRGANES

FICHA NÚMERO

D-31

ELEMENTOS INCLUIDOS

DATOS GENERALES

AYUNTAMIENTO LIÉRGANES

LOCALIDAD Liérganes

BARRIO Trasnoval

COORDENADAS UTM X 440261

Y 4798890

DOCUMENTACIÓN GRÁFICA

PLANO DE SITUACIÓN



ENTORNO



ALZADO 1



ALZADO 2



ALZADO 3



ALZADO 4



DATOS CATASTRALES PARCELA

LOCALIZACIÓN PARCELA La Tejera

IDENT. CATASTRAL 39037A515000160000EZ

POLÍGONO 515

PARCELA 16

SUP. CATASTRAL 49.268 m2

DATOS CATASTRALES EDIFICIO

LOCALIZACIÓN EDIFICIO Sorraso

IDENT. CATASTRAL 39037A515050980000EH

POLÍGONO 515

PARCELA 5098

SUP. CATASTRAL 119 m2

DATOS DESCRIPTIVOS PARCELA

USO PARCELA Agropecuario

PLANO D

CLASIFICACIÓN No urbanizable de protección específica

CALIFICACIÓN Protección al Paisaje

AFECCIONES SECTORIALES * Presencia de arroyo en la parcela.

* Las afecciones sectoriales son orientativas y/o informativas concretándose las mismas y su alcance en el momento de solicitar la actuación pertinente.

ACCESO RODADO Tierra

CIERRA PARCELA Alambrada

INFRAESTRUCTURAS Abastecimiento de agua, suministro eléctrico.

DATOS DESCRIPTIVOS DE LA EDIFICACIÓN

USO ORIGINAL Agropecuario

USO ACTUAL Agropecuario

SUP. CATASTRAL EDIFICACIÓN 119 m2

SUPERFICIE REAL 242,33 m2

TIPOLOGÍA Cabaña

Nº DE PLANTAS PB+1

ESTADO CONSERVACIÓN Alterado

ACCESO EDIFICACIÓN Tierra y pradera

VALOR DE CATALOGACIÓN Etnográfico

AÑO DE CONSTRUCCIÓN/ CATASTRO Desconocido

MATERIALES

Mampostería de piedra en fachada con sillarejo es esquinales y en recercos de vanos originales. En cubierta teja árabe sobre madera. Estructura de muros de carga perimetrales de piedra con entrevigado y pilares de madera en el interior.

ELEMENTOS MODIFICADOS

Apertura de vanos. Desaparición de las escaleras de acceso a planta primera.

CARACTERÍSTICAS SINGULARES

Cabaña de influencia pasiega con fachada de puertas contrapeadas y alero de dos pares de cabrios forasteros. Espaladero en trasera.

OBSERVACIONES

Silo exento de bloques junto a edificación.

ELEMENTOS INCLUIDOS

Edificación principal excepto elementos excluidos.

ELEMENTOS EXCLUIDOS

Silo exento de bloques junto a edificación



CATÁLOGO DE EDIFICACIONES DE SUELO RÚSTICO

AYUNTAMIENTO DE LIÉRGANES

FICHA NÚMERO

D-32

ELEMENTOS INCLUIDOS

DATOS GENERALES

AYUNTAMIENTO LIÉRGANES

LOCALIDAD Liérganes

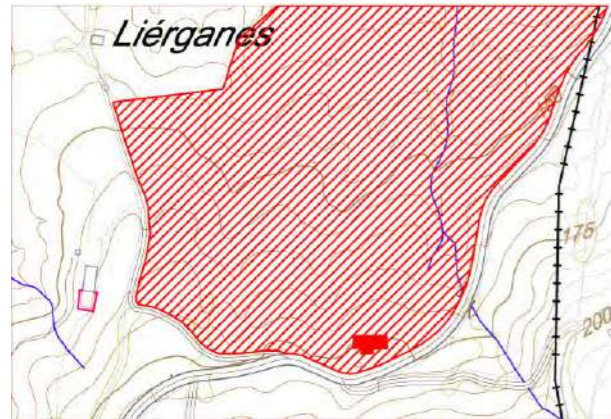
BARRIO Trasnoval

COORDENADAS UTM X 440452

Y 4798846

DOCUMENTACIÓN GRÁFICA

PLANO DE SITUACIÓN



ENTORNO



ALZADO 1



ALZADO 2



ALZADO 3



ALZADO 4



DATOS CATASTRALES PARCELA

LOCALIZACIÓN PARCELA El Cueto

IDENT. CATASTRAL 39037A514000480000EY

POLÍGONO 514

PARCELA 48

SUP. CATASTRAL 56.090 m2

DATOS CATASTRALES EDIFICIO

LOCALIZACIÓN EDIFICIO DS Liérganes-

IDENT. CATASTRAL 000204600VN39H0001KO

POLÍGONO

PARCELA

SUP. CATASTRAL 46 m2

DATOS DESCRIPTIVOS PARCELA

USO PARCELA Agropecuario

PLANO D

CLASIFICACIÓN No urbanizable de protección específica

CALIFICACIÓN Protección al Paisaje

AFECCIONES SECTORIALES * Presencia de arroyo en la parcela.

* Las afecciones sectoriales son orientativas y/o informativas concretándose las mismas y su alcance en el momento de solicitar la actuación pertinente.

ACCESO RODADO Asfalto

CIERRA PARCELA Sin Cierre

INFRAESTRUCTURAS Abastecimiento de agua, estercolero, suministro eléctrico, red de telefonía.

DATOS DESCRIPTIVOS DE LA EDIFICACIÓN

USO ORIGINAL Residencial y agropecuario

USO ACTUAL Agropecuario

SUP. CASTASTRAL EDIFICACIÓN 46 m2

SUPERFICIE REAL 296,35 m2

TIPOLOGÍA Cabaña

Nº DE PLANTAS PB+1

ESTADO CONSERVACIÓN Alterado

ACCESO EDIFICACIÓN Grava

VALOR DE CATALOGACIÓN Etnográfico

AÑO DE CONSTRUCCIÓN/ CATASTRO Desconocido

MATERIALES

Mampostería de piedra en fachada con sillarejo es esquinales y en recercos de vanos originales. Revoco en alguna de las fachadas.
En cubierta teja árabe sobre estructura de madera.

ELEMENTOS MODIFICADOS

Apertura de vanos.
Vanos modificados con hormigón.
Escalera de hormigón en gatera, cerrado parcialmente con bloque.
Adosado a lateral de estabulación con estructura de hormigón y placa ondulada sobre estructura metálica en cubierta.
Estercolero cubierto adosado en trasera.

CARACTERÍSTICAS SINGULARES

Colgadiza de piedra con cubierta de teja árabe sobre estructura de madera.

OBSERVACIONES

Edificio con dos referencias catastrales.
Mies del Trasnoval, polígono 514, parcela 5048, ref 39037A514050480000EI.
Superf. construida 125.

ELEMENTOS INCLUIDOS

Edificación principal excepto elementos excluidos.

ELEMENTOS EXCLUIDOS

Añadido lateral de estructura metálica y bloques, escalera de cemento.

**CATÁLOGO DE EDIFICACIONES DE SUELO RÚSTICO****AYUNTAMIENTO DE LIÉRGANES****FICHA NÚMERO****D-33****ELEMENTOS INCLUIDOS****DATOS GENERALES**

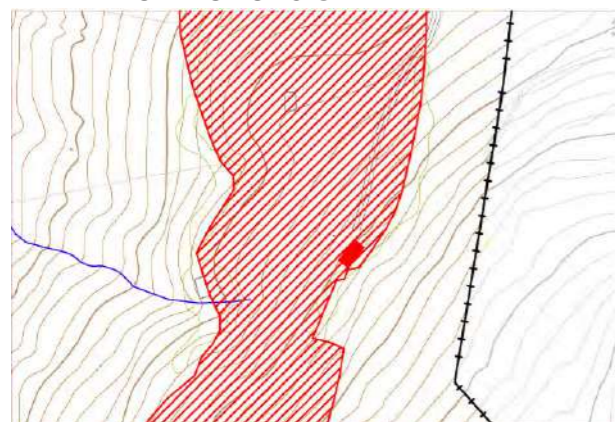
AYUNTAMIENTO LIÉRGANES

LOCALIDAD Liérganes

BARRIO Trasnoval

COORDENADAS UTM X 440483

Y 4798395

DOCUMENTACIÓN GRÁFICA**PLANO DE SITUACIÓN****ENTORNO****ALZADO 1****ALZADO 2****ALZADO 3****ALZADO 4****DATOS CATASTRALES PARCELA**

LOCALIZACIÓN PARCELA Sorraso IDENT. CATASTRAL 39037A515000060000ER

POLÍGONO 515 PARCELA 6 SUP. CATASTRAL 67.850 m2

DATOS CATASTRALES EDIFICIO

LOCALIZACIÓN EDIFICIO Sorraso IDENT. CATASTRAL 39037A515051040000EG

POLÍGONO 515 PARCELA 5104 SUP. CATASTRAL 116 m2

DATOS DESCRIPTIVOS PARCELA

USO PARCELA Agropecuario PLANO D

CLASIFICACIÓN No urbanizable de protección específica CALIFICACIÓN Protección al Paisaje

AFECCIONES SECTORIALES * Presencia de arroyo en la parcela.

* Las afecciones sectoriales son orientativas y/o informativas concretándose las mismas y su alcance en el momento de solicitar la actuación pertinente.

ACCESO RODADO Sin acceso

CIERRA PARCELA Sin Cierre

INFRAESTRUCTURAS Abastecimiento de agua.

DATOS DESCRIPTIVOS DE LA EDIFICACIÓN

USO ORIGINAL Agropecuario y residencial USO ACTUAL Agropecuario

SUP. CASTASTRAL EDIFICACIÓN 116 m2 SUPERFICIE REAL 242,72 m2

TIPOLOGÍA Cabaña Vividora Nº DE PLANTAS PB+1+ bajo cub

ESTADO CONSERVACIÓN Deteriorado ACCESO EDIFICACIÓN Pradera

VALOR DE CATALOGACIÓN Etnográfico AÑO DE CONSTRUCCIÓN/ CATASTRO Desconocido

MATERIALESMampostería de piedra en fachada con sillarejo es esquinales y en recercos de vanos.
En cubierta teja árabe sobre estructura de madera.**ELEMENTOS MODIFICADOS**Solana de hormigón con antepecho de ladrillo revocado.
Refuerzos estructurales con hormigón armado en fachada lateral.
Cegado parcial de acceso a cuadra en fachada trasera.**CARACTERÍSTICAS SINGULARES****OBSERVACIONES****ELEMENTOS INCLUIDOS**

Edificación principal excepto elementos excluidos.

ELEMENTOS EXCLUIDOS

Antepecho de ladrillo revocado en solana.



CATÁLOGO DE EDIFICACIONES DE SUELO RÚSTICO

AYUNTAMIENTO DE LIÉRGANES

FICHA NÚMERO

D-34

ELEMENTOS INCLUIDOS

DATOS GENERALES

AYUNTAMIENTO LIÉRGANES

LOCALIDAD Liérganes

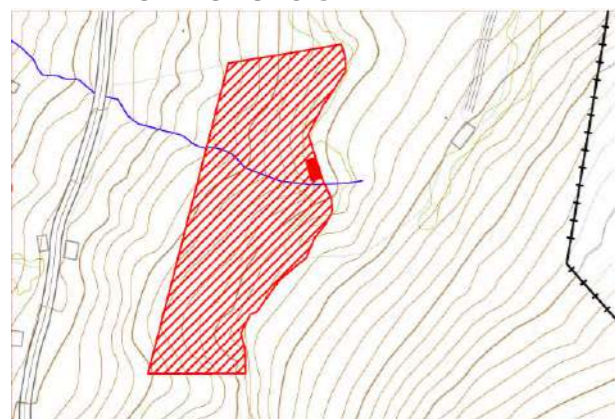
BARRIO Trasnoval

COORDENADAS UTM X 440383

Y 4798375

DOCUMENTACIÓN GRÁFICA

PLANO DE SITUACIÓN



ENTORNO



ALZADO 1



ALZADO 2



ALZADO 3



ALZADO 4



DATOS CATASTRALES PARCELA

LOCALIZACIÓN PARCELA Sorraso IDENT. CATASTRAL 39037A515000050000EK

POLÍGONO 515 PARCELA 5 SUP. CATASTRAL 13.970 m2

DATOS CATASTRALES EDIFICIO

LOCALIZACIÓN EDIFICIO Sorraso IDENT. CATASTRAL 39037A515051060000EP

POLÍGONO 515 PARCELA 5106 SUP. CATASTRAL 79 m2

DATOS DESCRIPTIVOS PARCELA

USO PARCELA Agropecuario PLANO D

CLASIFICACIÓN No urbanizable de protección específica CALIFICACIÓN Protección al Paisaje

AFECCIONES SECTORIALES * Presencia de arroyo en la parcela.

* Las afecciones sectoriales son orientativas y/o informativas concretándose las mismas y su alcance en el momento de solicitar la actuación pertinente.

ACCESO RODADO Sin acceso

CIERRA PARCELA Sin Cierre

INFRAESTRUCTURAS Abastecimiento de agua, saneamiento estercolero.

DATOS DESCRIPTIVOS DE LA EDIFICACIÓN

USO ORIGINAL Residencial y agropecuario USO ACTUAL Residencial y ganadero

SUP. CATASTRAL EDIFICACIÓN 79 m2 SUPERFICIE REAL 144,73 m2

TIPOLOGÍA Cabaña Vividora Nº DE PLANTAS PB+1+ bajo cub

ESTADO CONSERVACIÓN Deteriorado ACCESO EDIFICACIÓN Pradera

VALOR DE CATALOGACIÓN Etnográfico AÑO DE CONSTRUCCIÓN/ CATASTRO Desconocido

MATERIALES

Mampostería de piedra en fachada con sillarejo es esquinales y en recercos de vanos.

En cubierta teja árabe sobre madera.

Estructura de muros de carga perimetrales de piedra con entrevigado y pilares de madera en el interior.

ELEMENTOS MODIFICADOS

CARACTERÍSTICAS SINGULARES

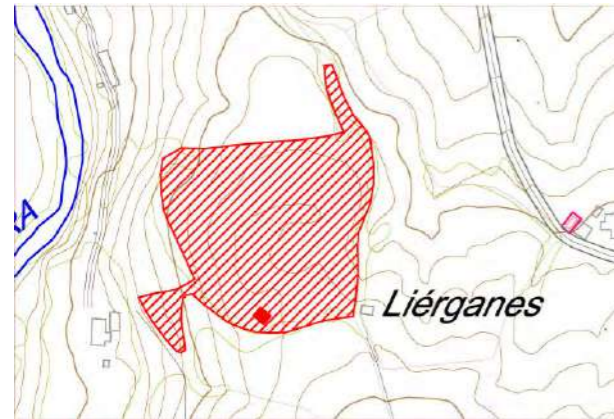
Cabaña de influencia pasiega con fachada de puertas contrapeadas y solana de madera. Alero de siete pares de cabrios forasteros, en uno de los lados apoyado en muro cortaviento. Acceso a planta primera mediante escalera de piedra en un tramo, con borcil.

OBSERVACIONES

ELEMENTOS INCLUIDOS

Edificación incluida en catálogo, en su totalidad.

ELEMENTOS EXCLUIDOS

**CATÁLOGO DE EDIFICACIONES DE SUELO RÚSTICO****AYUNTAMIENTO DE LIÉRGANES****FICHA NÚMERO****D-35****ELEMENTOS INCLUIDOS****DATOS GENERALES****AYUNTAMIENTO** LIÉRGANES**LOCALIDAD** Liérganes**BARRIO** Puente Romano**COORDENADAS UTM X** 440194**Y** 4799047**DOCUMENTACIÓN GRÁFICA****PLANO DE SITUACIÓN****ENTORNO****ALZADO 1****ALZADO 2****ALZADO 3****ALZADO 4****DATOS CATASTRALES PARCELA****LOCALIZACIÓN PARCELA** El Cueto**IDENT. CATASTRAL** 39037A514000440000EH**POLÍGONO** 514**PARCELA** 44**SUP. CATASTRAL** 17.150 **m2****DATOS CATASTRALES EDIFICIO****LOCALIZACIÓN EDIFICIO** Mies de**IDENT. CATASTRAL** 39037A514050520000EJ**POLÍGONO** 514**PARCELA** 5052**SUP. CATASTRAL** 53 **m2****DATOS DESCRIPTIVOS PARCELA****USO PARCELA** Agropecuario**PLANO** D**CLASIFICACIÓN** No urbanizable de protección específica**CALIFICACIÓN** Protección al Paisaje**AFECCIONES SECTORIALES ***

* Las afecciones sectoriales son orientativas y/o informativas concretándose las mismas y su alcance en el momento de solicitar la actuación pertinente.

ACCESO RODADO Tierra**CIERRA PARCELA** Alambrada**INFRAESTRUCTURAS** Abastecimiento de agua, suministro eléctrico.**DATOS DESCRIPTIVOS DE LA EDIFICACIÓN****USO ORIGINAL** Agropecuario**USO ACTUAL** Agropecuario**SUP. CATASTRAL EDIFICACIÓN** 53 **m2****SUPERFICIE REAL** 126,50 **m2****TIPOLOGÍA** Cabaña**Nº DE PLANTAS** PB+1**ESTADO CONSERVACIÓN** Alterado**ACCESO EDIFICACIÓN** Pradera**VALOR DE CATALOGACIÓN** Etnográfico**AÑO DE CONSTRUCCIÓN/ CATASTRO** Desconocido**MATERIALES**Mampostería de piedra en fachada con sillarejo en esquinales de planta baja y ladrillo en planta primera.
En cubierta teja árabe sobre madera.
Estructura de muros de carga perimetrales de piedra con entrevigado y pilares de madera en el interior.**ELEMENTOS MODIFICADOS**Cegado de vanos con ladrillo
Cargaderos de accesos a planta baja y primera de hormigón.**CARACTERÍSTICAS SINGULARES**Cabaña de influencia pasiega con fachada de puertas contrapeadas y alero de un par de cabrios forasteros. Acceso a planta primera por escalera de piedra en un tramo.
Espaladero en fachada trasera.**OBSERVACIONES****ELEMENTOS INCLUIDOS**

Edificación incluida en catálogo, en su totalidad.

ELEMENTOS EXCLUIDOS



CATÁLOGO DE EDIFICACIONES DE SUELO RÚSTICO

AYUNTAMIENTO DE LIÉRGANES

FICHA NÚMERO

D-37

ELEMENTOS INCLUIDOS

DATOS GENERALES

AYUNTAMIENTO LIÉRGANES

LOCALIDAD Liérganes

BARRIO Trasnoval

COORDENADAS UTM X 440409

Y 4799105

DOCUMENTACIÓN GRÁFICA

PLANO DE SITUACIÓN



ENTORNO



ALZADO 1



ALZADO 2



ALZADO 3



ALZADO 4



DATOS CATASTRALES PARCELA

LOCALIZACIÓN PARCELA	Platera	IDENT. CATASTRAL	39037A514000500000EB	
POLÍGONO	514	PARCELA	50	SUP. CATASTRAL 58.170 m2

DATOS CATASTRALES EDIFICIO

LOCALIZACIÓN EDIFICIO	Mies de trasnoval	IDENT. CATASTRAL	39037A514050450000ER	
POLÍGONO	514	PARCELA	5045	SUP. CATASTRAL 134 m2

DATOS DESCRIPTIVOS PARCELA

USO PARCELA	Agropecuario	PLANO	D
CLASIFICACIÓN	No urbanizable de protección específica	CALIFICACIÓN	Protección al Paisaje

AFECCIONES SECTORIALES * Presencia de arroyo en la parcela.

* Las afecciones sectoriales son orientativas y/o informativas concretándose las mismas y su alcance en el momento de solicitar la actuación pertinente.

ACCESO RODADO	Asfalto
CIERRA PARCELA	Alambrada
INFRAESTRUCTURAS	Abastecimiento de agua, suministro eléctrico.

DATOS DESCRIPTIVOS DE LA EDIFICACIÓN

USO ORIGINAL	Agropecuario	USO ACTUAL	Agropecuario
SUP. CASTASTRAL EDIFICACIÓN	134 m2	SUPERFICIE REAL	116,24 m2
TIPOLOGÍA	Cabaña	Nº DE PLANTAS	PB+1
ESTADO CONSERVACIÓN	Alterado	ACCESO EDIFICACIÓN	Asfalto
VALOR DE CATALOGACIÓN	Etnográfico	AÑO DE CONSTRUCCIÓN/ CATASTRO	Desconocido

MATERIALES

Mampostería de piedra en fachada con sillarejo es esquinales y en recercos de vanos.
En cubierta teja árabe sobre madera.
Estructura de muros de carga perimetrales de piedra con entrevigado y pilares de madera en el interior.

ELEMENTOS MODIFICADOS

Escalera un tramo de hormigón cerrado con bloque.
Vano de colgadiza con cargadero de hormigón.
Añadido de bloques en colgadiza.

CARACTERÍSTICAS SINGULARES

Cabaña de influencia pasiega con fachada de puertas contrapeadas y alero de un par de cabrios forasteros. Acceso a planta primera por escalera de hormigón en un tramo. Colgadiza en gatera y doble espaladero en fachada trasera.

OBSERVACIONES

Edificación junto a estabulación y dos silos exentos.

ELEMENTOS INCLUIDOS

Edificación principal excepto elementos excluidos.

ELEMENTOS EXCLUIDOS

Pequeño almacén de bloques en la parte delantera, silo y nave ganadera en parcela.



CATÁLOGO DE EDIFICACIONES DE SUELO RÚSTICO

AYUNTAMIENTO DE LIÉRGANES

FICHA NÚMERO

D-38

ELEMENTOS INCLUIDOS

DATOS GENERALES

AYUNTAMIENTO LIÉRGANES

LOCALIDAD Liérganes

BARRIO Trasnoval

COORDENADAS UTM X 440609

Y 4799191

DOCUMENTACIÓN GRÁFICA

PLANO DE SITUACIÓN



ENTORNO



ALZADO 1



ALZADO 2



ALZADO 3



ALZADO 4



DATOS CATASTRALES PARCELA

LOCALIZACIÓN PARCELA Mies de Trasnoval

IDENT. CATASTRAL 39037A514050460000ED

POLÍGONO 514

PARCELA 5046

SUP. CATASTRAL 844 m2

DATOS CATASTRALES EDIFICIO

LOCALIZACIÓN EDIFICIO DS Liérganes-

IDENT. CATASTRAL 000204500VN39H000100

POLÍGONO

PARCELA

SUP. CATASTRAL 45 m2

DATOS DESCRIPTIVOS PARCELA

USO PARCELA Agropecuario

PLANO D

CLASIFICACIÓN No urbanizable de protección específica

CALIFICACIÓN Protección al Paisaje

AFECCIONES SECTORIALES *

* Las afecciones sectoriales son orientativas y/o informativas concretándose las mismas y su alcance en el momento de solicitar la actuación pertinente.

ACCESO RODADO Grava

CIERRA PARCELA Sin Cierre

INFRAESTRUCTURAS Abastecimiento de agua, fosa séptica, suministro eléctrico, red de telefonía.

DATOS DESCRIPTIVOS DE LA EDIFICACIÓN

USO ORIGINAL Agropecuario y residencial

USO ACTUAL Residencial

SUP. CATASTRAL EDIFICACIÓN 45 m2

SUPERFICIE REAL 163,49 m2

TIPOLOGÍA Cabaña Vividora

Nº DE PLANTAS PB+1

ESTADO CONSERVACIÓN Alterado

ACCESO EDIFICACIÓN Grava

VALOR DE CATALOGACIÓN Etnográfico

AÑO DE CONSTRUCCIÓN/ CATASTRO 1920

MATERIALES

Mampostería de piedra en fachada con sillarejo es esquinales.
Recercos de vanos con revoco y pintura
En cubierta teja árabe sobre estructura de madera.

ELEMENTOS MODIFICADOS

Solana y escalera, de acceso a planta primera, de hormigón con baldosa cerámica.
Apertura de vanos.
Adosado en trasera de volumen de bloques de hormigón.

CARACTERÍSTICAS SINGULARES

OBSERVACIONES

ELEMENTOS INCLUIDOS

Edificación principal excepto elementos excluidos.

ELEMENTOS EXCLUIDOS

Volumen de bloque en la parte trasera, almacén de aperos bajo la solana.

**CATÁLOGO DE EDIFICACIONES DE SUELO RÚSTICO****AYUNTAMIENTO DE LIÉRGANES****FICHA NÚMERO****D-40****ELEMENTOS INCLUIDOS****DATOS GENERALES****AYUNTAMIENTO** LIÉRGANES**LOCALIDAD** Liérganes**BARRIO** Rubalcaba**COORDENADAS UTM X** 439776**Y** 4798214**DOCUMENTACIÓN GRÁFICA****PLANO DE SITUACIÓN****ENTORNO****ALZADO 1****ALZADO 2****ALZADO 3****ALZADO 4****DATOS CATASTRALES PARCELA****LOCALIZACIÓN PARCELA** La Pradilla **IDENT. CATASTRAL** 39037A515000100000ED**POLÍGONO** 515 **PARCELA** 10 **SUP. CATASTRAL** 20.220 **m2****DATOS CATASTRALES EDIFICIO****LOCALIZACIÓN EDIFICIO** Sorraso **IDENT. CATASTRAL** 39037A515051160000ER**POLÍGONO** 515 **PARCELA** 10 **SUP. CATASTRAL** 90 **m2****DATOS DESCRIPTIVOS PARCELA****USO PARCELA** Agropecuario **PLANO** D**CLASIFICACIÓN** No urbanizable de protección específica **CALIFICACIÓN** Protección al Paisaje**AFECCIONES SECTORIALES** * L.I.C. Río Miera.

* Las afecciones sectoriales son orientativas y/o informativas concretándose las mismas y su alcance en el momento de solicitar la actuación pertinente.

ACCESO RODADO Sin acceso**CIERRA PARCELA** Vegetal**INFRAESTRUCTURAS** Abastecimiento de agua, saneamiento, suministro eléctrico.**DATOS DESCRIPTIVOS DE LA EDIFICACIÓN****USO ORIGINAL** Agropecuario **USO ACTUAL** Agropecuario**SUP. CATASTRAL EDIFICACIÓN** 90 **m2** **SUPERFICIE REAL** 79.8 **m2****TIPOLOGÍA** Cabaña **Nº DE PLANTAS** PB+1**ESTADO CONSERVACIÓN** Deteriorado **ACCESO EDIFICACIÓN** Sin acceso**VALOR DE CATALOGACIÓN** Etnográfico **AÑO DE CONSTRUCCIÓN/ CATASTRO** Desconocido**MATERIALES**En fachada, mampostería de piedra con sillarejo en los esquinales y en recercos de vanos;
En cubierta, teja árabe sobre madera;
En estructura, muros de carga perimetrales de piedra y bloque con entrevigado y pilares de madera en el interior;**ELEMENTOS MODIFICADOS****CARACTERÍSTICAS SINGULARES****OBSERVACIONES**

Cabaña de piedra con diferentes añadidos de bloques.

ELEMENTOS INCLUIDOS

Edificación principal excepto elementos excluidos.

ELEMENTOS EXCLUIDOS

Múltiples volúmenes adosados construidos en bloques.



CATÁLOGO DE EDIFICACIONES DE SUELO RÚSTICO

AYUNTAMIENTO DE LIÉRGANES

FICHA NÚMERO

D-41

ELEMENTOS INCLUIDOS

DATOS GENERALES

AYUNTAMIENTO LIÉRGANES

LOCALIDAD Liérganes

BARRIO Rubalcaba

COORDENADAS UTM X 439802

Y 4797870

DOCUMENTACIÓN GRÁFICA

PLANO DE SITUACIÓN



ENTORNO



ALZADO 1



ALZADO 2



ALZADO 3



ALZADO 4



DATOS CATASTRALES PARCELA

LOCALIZACIÓN PARCELA Cornueva

IDENT. CATASTRAL 39037A517000090000EG

POLÍGONO 517

PARCELA 9

SUP. CATASTRAL 62.640 m2

DATOS CATASTRALES EDIFICIO

LOCALIZACIÓN EDIFICIO DS Liérganes-

IDENT. CATASTRAL 000206000VN39H0001ZO

POLÍGONO

PARCELA

SUP. CATASTRAL 42 m2

DATOS DESCRIPTIVOS PARCELA

USO PARCELA Residencial y agropecuario

PLANO D

CLASIFICACIÓN No urbanizable de protección específica

CALIFICACIÓN Protección al Paisaje

AFECCIONES SECTORIALES * Poste y tendido eléctrico de media tensión.

* Las afecciones sectoriales son orientativas y/o informativas concretándose las mismas y su alcance en el momento de solicitar la actuación pertinente.

ACCESO RODADO Sin acceso

CIERRA PARCELA Sin Cierre

INFRAESTRUCTURAS Suministro eléctrico.

DATOS DESCRIPTIVOS DE LA EDIFICACIÓN

USO ORIGINAL Residencial y agropecuario

USO ACTUAL

Residencial y ganadero

SUP. CATASTRAL EDIFICACIÓN 42 m2

SUPERFICIE REAL

354,64

m2

TIPOLOGÍA Cabaña Vividora

Nº DE PLANTAS

PB+1

ESTADO CONSERVACIÓN Alterado

ACCESO EDIFICACIÓN

Pradera

VALOR DE CATALOGACIÓN Etnográfico

AÑO DE CONSTRUCCIÓN/ CATASTRO 1900

MATERIALES

Mampostería de piedra en fachada con sillarejo en esquinales y en recercos de vanos originales.
En cubierta teja árabe sobre madera.
Estructura de muros de carga perimetrales de piedra con refuerzos de hormigón, y entrevigado y pilares de madera en el interior.

ELEMENTOS MODIFICADOS

Apertura y ampliación de vanos.
Refuerzos de estructura con elementos de hormigón armado.
Añadido de solana, en hormigón armado, con barandillas metálicas y machones de bloque.

CARACTERÍSTICAS SINGULARES

Cabañas de influencia pasiega con fachadas de puertas contrapeadas y acceso a primera planta mediante escaleras de piedra de un tramo.
En fachada con solana, alero de dos pares de cabrios forasteros.
Espaladero en gatera.

OBSERVACIONES

Edificación formada por dos cabañas adosadas por muro trasero con una única referencia catastral.

ELEMENTOS INCLUIDOS

Edificación principal excepto elementos excluidos.

ELEMENTOS EXCLUIDOS

Solana de cemento.



CATÁLOGO DE EDIFICACIONES DE SUELO RÚSTICO

AYUNTAMIENTO DE LIÉRGANES

FICHA NÚMERO

D-42

ELEMENTOS INCLUIDOS

DATOS GENERALES

AYUNTAMIENTO LIÉRGANES

LOCALIDAD Liérganes

BARRIO La Vega

COORDENADAS UTM X 439683

Y 4798111

DOCUMENTACIÓN GRÁFICA

PLANO DE SITUACIÓN



ENTORNO



ALZADO 1



ALZADO 2



ALZADO 3



ALZADO 4



DATOS CATASTRALES PARCELA

LOCALIZACIÓN PARCELA La Vega

IDENT. CATASTRAL 39037A513051760000EU

POLÍGONO 513

PARCELA 5176

SUP. CATASTRAL 495 m2

DATOS CATASTRALES EDIFICIO

LOCALIZACIÓN EDIFICIO DS Liérganes-

IDENT. CATASTRAL 000209200VN39H0001ZO

POLÍGONO

PARCELA

SUP. CATASTRAL 117 m2

DATOS DESCRIPTIVOS PARCELA

USO PARCELA Residencial

PLANO D

CLASIFICACIÓN No urbanizable de protección específica

CALIFICACIÓN Protección al Paisaje

AFECCIONES SECTORIALES * L.I.C. Río Miera.
En zona de dominio público de la CA-260.

* Las afecciones sectoriales son orientativas y/o informativas concretándose las mismas y su alcance en el momento de solicitar la actuación pertinente.

ACCESO RODADO Asfalto

CIERRA PARCELA Piedra

INFRAESTRUCTURAS Abastecimiento de agua, fosa séptica, suministro eléctrico, red de telefonía, recogida de RSU.

DATOS DESCRIPTIVOS DE LA EDIFICACIÓN

USO ORIGINAL Residencial

USO ACTUAL Residencial

SUP. CATASTRAL EDIFICACIÓN 117 m2

SUPERFICIE REAL 120,39 m2

TIPOLOGÍA Vivienda Aislada

Nº DE PLANTAS PB+1

ESTADO CONSERVACIÓN Alterado

ACCESO EDIFICACIÓN Pradera

VALOR DE CATALOGACIÓN Etnográfico

AÑO DE CONSTRUCCIÓN/ CATASTRO 2005

MATERIALES

Mampostería de piedra en fachada con sillarejo en esquinales y en recercos de vanos.
En cubierta teja árabe sobre losa de hormigón.

ELEMENTOS MODIFICADOS

Apertura de vanos con recercos de piedra nueva.
Porche añadido en fachada lateral, con estructura de madera y cubierta de teja árabe

CARACTERÍSTICAS SINGULARES

OBSERVACIONES

ELEMENTOS INCLUIDOS

Edificación principal excepto elementos excluidos.

ELEMENTOS EXCLUIDOS

Porche añadido en fachada lateral.



CATÁLOGO DE EDIFICACIONES DE SUELO RÚSTICO

AYUNTAMIENTO DE LIÉRGANES

FICHA NÚMERO

D-43

ELEMENTOS INCLUIDOS

DATOS GENERALES

AYUNTAMIENTO LIÉRGANES

LOCALIDAD Liérganes

BARRIO Rubalcaba

COORDENADAS UTM X 439802

Y 4797699

DOCUMENTACIÓN GRÁFICA

PLANO DE SITUACIÓN



ENTORNO



ALZADO 1



ALZADO 2



ALZADO 3



ALZADO 4

DATOS CATASTRALES PARCELA

LOCALIZACIÓN PARCELA	Rubalcaba	IDENT. CATASTRAL	39037A513050010000EM	
POLÍGONO	513	PARCELA	5001	SUP. CATASTRAL 2.471 m2

DATOS CATASTRALES EDIFICIO

LOCALIZACIÓN EDIFICIO	DS Liérganes-	IDENT. CATASTRAL	000206100VN39H0001UO	
POLÍGONO		PARCELA	66	SUP. CATASTRAL 66 m2

DATOS DESCRIPTIVOS PARCELA

USO PARCELA	Residencial	PLANO	D
CLASIFICACIÓN	No urbanizable de protección específica	CALIFICACIÓN	Protección al Paisaje

AFECCIONES SECTORIALES * L.I.C. Río Miera.
En zona de dominio público de CA-260.
Poste y tendido eléctrico media tensión.

* Las afecciones sectoriales son orientativas y/o informativas concretándose las mismas y su alcance en el momento de solicitar la actuación pertinente.

ACCESO RODADO	Asfalto
CIERRA PARCELA	Sin Cierre
INFRAESTRUCTURAS	Abastecimiento de agua, saneamiento, suministro eléctrico, recogida de basuras.

DATOS DESCRIPTIVOS DE LA EDIFICACIÓN

USO ORIGINAL	Residencial	USO ACTUAL	Residencial
SUP. CATASTRAL EDIFICACIÓN	66 m2	SUPERFICIE REAL	218,69 m2
TIPOLOGÍA	Vivienda Aislada	Nº DE PLANTAS	PB+1
ESTADO CONSERVACIÓN	Conservado	ACCESO EDIFICACIÓN	Pradera
VALOR DE CATALOGACIÓN	Etnográfico	AÑO DE CONSTRUCCIÓN/ CATASTRO	1930

MATERIALES

Revoco y pintura enfachas con sillarejo visto en esquinales.
Mampostería de piedra en trasera.
En cubierta teja árabe sobre madera.
Estructura de muros de carga perimetrales de piedra con entrevigado y pilares de madera en el interior.

ELEMENTOS MODIFICADOS

CARACTERÍSTICAS SINGULARES

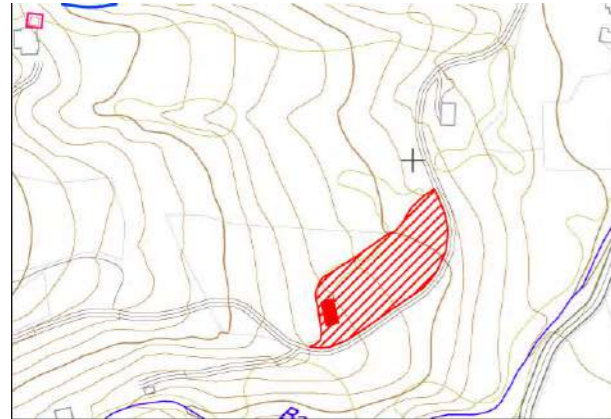
Casa con galería de madera.

OBSERVACIONES

ELEMENTOS INCLUIDOS

Edificación incluida en catálogo, en su totalidad.

ELEMENTOS EXCLUIDOS

**CATÁLOGO DE EDIFICACIONES DE SUELO RÚSTICO****AYUNTAMIENTO DE LIÉRGANES****FICHA NÚMERO****D-44****ELEMENTOS INCLUIDOS****DATOS GENERALES****AYUNTAMIENTO** LIERGANES**LOCALIDAD** Liérganes**BARRIO** La Vega**COORDENADAS UTM X** 439443**Y** 4797895**DOCUMENTACIÓN GRÁFICA****PLANO DE SITUACIÓN****ENTORNO****ALZADO 1****ALZADO 2****ALZADO 3****ALZADO 4****DATOS CATASTRALES PARCELA****LOCALIZACIÓN PARCELA** Buspombo**IDENT. CATASTRAL** 39037A513000090000EQ**POLÍGONO** 513**PARCELA** 9**SUP. CATASTRAL** 3.770 m²**DATOS CATASTRALES EDIFICIO****LOCALIZACIÓN EDIFICIO** Rubalcaba**IDENT. CATASTRAL** 39037A513050410000EX**POLÍGONO** 513**PARCELA** 5041**SUP. CATASTRAL** 122 m²**DATOS DESCRIPTIVOS PARCELA****USO PARCELA** Agropecuario**PLANO** D**CLASIFICACIÓN** No urbanizable**CALIFICACIÓN** Parcela mínima 4.000**AFECCIONES SECTORIALES ***

* Las afecciones sectoriales son orientativas y/o informativas concretándose las mismas y su alcance en el momento de solicitar la actuación pertinente.

ACCESO RODADO Grava**CIERRA PARCELA** Piedra**INFRAESTRUCTURAS** Abastecimiento de agua, suministro eléctrico.**DATOS DESCRIPTIVOS DE LA EDIFICACIÓN****USO ORIGINAL** Agropecuario**USO ACTUAL** Agropecuario.**SUP. CATASTRAL EDIFICACIÓN** 122 m²**SUPERFICIE REAL** 26.3 m²**TIPOLOGÍA** Cabaña**Nº DE PLANTAS** PB+1**ESTADO CONSERVACIÓN** Conservado**ACCESO EDIFICACIÓN** Grava**VALOR DE CATALOGACIÓN** Etnográfico**AÑO DE CONSTRUCCIÓN/ CATASTRO** Desconocido**MATERIALES**Mampostería de piedra en fachada con sillarejo en esquinales y en recercos de vanos.
En cubierta teja árabe sobre madera.
Estructura de muros de carga perimetrales de piedra con entrevigado y pilares de madera en el interior.**ELEMENTOS MODIFICADOS**

Apertura de vanos con cargaderos de madera y hormigón.

CARACTERÍSTICAS SINGULARESCabaña de influencia pasiega con fachada de puertas contrapeadas y alero de dos pares de cabrios forasteros. Acceso a planta primera por escalera de piedra en dos tramos, con patín y hornacina.
Espaladero en trasera.**OBSERVACIONES****ELEMENTOS INCLUIDOS**

Edificación incluida en catálogo, en su totalidad.

ELEMENTOS EXCLUIDOS

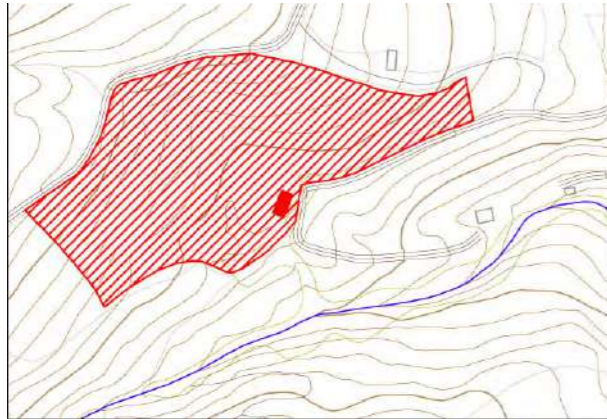
**CATÁLOGO DE EDIFICACIONES DE SUELO RÚSTICO****AYUNTAMIENTO DE LIÉRGANES****FICHA NÚMERO****D-46****ELEMENTOS INCLUIDOS****DATOS GENERALES****AYUNTAMIENTO** LIERGANES**LOCALIDAD** Liérganes**BARRIO** La Vega**COORDENADAS UTM X** 439263**Y** 4797825**DOCUMENTACIÓN GRÁFICA****PLANO DE SITUACIÓN****ENTORNO****ALZADO 1****ALZADO 2****ALZADO 3****ALZADO 4****DATOS CATASTRALES PARCELA****LOCALIZACIÓN PARCELA** Buspombo.**IDENT. CATASTRAL** 39037A513000020000EU**POLÍGONO** 513**PARCELA** 2**SUP. CATASTRAL** 17.580 **m2****DATOS CATASTRALES EDIFICIO****LOCALIZACIÓN EDIFICIO** Rubalcaba.**IDENT. CATASTRAL** 39037A513050500000EU**POLÍGONO** 513**PARCELA** 5050**SUP. CATASTRAL** 101 **m2****DATOS DESCRIPTIVOS PARCELA****USO PARCELA** Agropecuario**PLANO** D**CLASIFICACIÓN** No urbanizable**CALIFICACIÓN** Parcela mínima 4.000**AFECCIONES SECTORIALES *** Presencia de arroyo en la parcela.

* Las afecciones sectoriales son orientativas y/o informativas concretándose las mismas y su alcance en el momento de solicitar la actuación pertinente.

ACCESO RODADO Grava**CIERRA PARCELA** Sin cierre**INFRAESTRUCTURAS** Abastecimiento de agua, fosa séptica, suministro eléctrico.**DATOS DESCRIPTIVOS DE LA EDIFICACIÓN****USO ORIGINAL** Agropecuario y residencial**USO ACTUAL** Residencial**SUP. CATASTRAL EDIFICACIÓN** 101 **m2****SUPERFICIE REAL** 168,77 **m2****TIPOLOGÍA** Cabaña**Nº DE PLANTAS** PB+1**ESTADO CONSERVACIÓN** Alterado**ACCESO EDIFICACIÓN** Hormigón**VALOR DE CATALOGACIÓN** Etnográfico**AÑO DE CONSTRUCCIÓN/ CATASTRO** Desconocido**MATERIALES**Mampostería de piedra en fachada con sillarejo en esquinales y en recercos de vanos originales.
En cubierta teja árabe sobre madera.**ELEMENTOS MODIFICADOS**Viguetas de hormigón pretensado en parte de la cubierta.
Aparatos de aire acondicionado en fachada.
Apertura de vanos con cargadero de madera**CARACTERÍSTICAS SINGULARES****OBSERVACIONES****ELEMENTOS INCLUIDOS**

Edificación incluida en catálogo, en su totalidad.

ELEMENTOS EXCLUIDOS

**CATÁLOGO DE EDIFICACIONES DE SUELO RÚSTICO****AYUNTAMIENTO DE LIÉRGANES****FICHA NÚMERO****D-47****ELEMENTOS INCLUIDOS****DATOS GENERALES****AYUNTAMIENTO** LIERGANES**LOCALIDAD** Liérganes**BARRIO** La Vega**COORDENADAS UTM X** 439126**Y** 4797836**DOCUMENTACIÓN GRÁFICA****PLANO DE SITUACIÓN****ENTORNO****ALZADO 1****ALZADO 2****ALZADO 3****ALZADO 4****DATOS CATASTRALES PARCELA****LOCALIZACIÓN PARCELA** Buspombo**IDENT. CATASTRAL** 39037A513000030000EH**POLÍGONO** 513**PARCELA** 3**SUP. CATASTRAL** 23.899 **m2****DATOS CATASTRALES EDIFICIO****LOCALIZACIÓN EDIFICIO** Buspombo**IDENT. CATASTRAL** 39037A513000030001RJ**POLÍGONO** 513**PARCELA** 3**SUP. CATASTRAL** 240 **m2****DATOS DESCRIPTIVOS PARCELA****USO PARCELA** Agropecuario**PLANO** D**CLASIFICACIÓN** No urbanizable**CALIFICACIÓN** Parcela mínima 4.000**AFECCIONES SECTORIALES ***

* Las afecciones sectoriales son orientativas y/o informativas concretándose las mismas y su alcance en el momento de solicitar la actuación pertinente.

ACCESO RODADO Grava**CIERRA PARCELA** Sin Cierre**INFRAESTRUCTURAS** Suministro eléctrico.**DATOS DESCRIPTIVOS DE LA EDIFICACIÓN****USO ORIGINAL** Residencial y agropecuario**USO ACTUAL** Agropecuario**SUP. CATASTRAL EDIFICACIÓN** 240 **m2****SUPERFICIE REAL** 230,11 **m2****TIPOLOGÍA** Cabaña Vividora**Nº DE PLANTAS** PB+1**ESTADO CONSERVACIÓN** Conservado**ACCESO EDIFICACIÓN** Tierra y grava**VALOR DE CATALOGACIÓN** Etnográfico**AÑO DE CONSTRUCCIÓN/ CATASTRO** 1950**MATERIALES**

Mampostería de piedra en fachada con sillarejo en esquinales y en recercos de vanos.

En cubierta teja árabe sobre madera.

Estructura de muros de carga perimetrales de piedra con entrevigado y pilares de madera en el interior.

ELEMENTOS MODIFICADOS**CARACTERÍSTICAS SINGULARES**

Cabaña de influencia pasiega con fachada de puertas contrapeadas y alero de dos pares de cabrios forasteros. Acceso a planta primera por escalera de piedra en un tramo, con patín y hornacina.

Espaladero en trasera. Presenta chimenea.

OBSERVACIONES**ELEMENTOS INCLUIDOS**

Edificación incluida en catálogo, en su totalidad.

ELEMENTOS EXCLUIDOS



CATÁLOGO DE EDIFICACIONES DE SUELO RÚSTICO

AYUNTAMIENTO DE LIÉRGANES

FICHA NÚMERO

D-48

ELEMENTOS INCLUIDOS

DATOS GENERALES

AYUNTAMIENTO LIÉRGANES

LOCALIDAD Liérganes

BARRIO Las Porquerizas

COORDENADAS UTM X 439563

Y 4797770

DOCUMENTACIÓN GRÁFICA

PLANO DE SITUACIÓN



ENTORNO



ALZADO 1



ALZADO 2



ALZADO 3



ALZADO 4



DATOS CATASTRALES PARCELA

LOCALIZACIÓN PARCELA Las Campizas

IDENT. CATASTRAL 39037A513000200000EM

POLÍGONO 513

PARCELA 20

SUP. CATASTRAL 7.230 m2

DATOS CATASTRALES EDIFICIO

LOCALIZACIÓN EDIFICIO Rubalcaba

IDENT. CATASTRAL 39037A513050630000ET

POLÍGONO 513

PARCELA 5063

SUP. CATASTRAL 122 m2

DATOS DESCRIPTIVOS PARCELA

USO PARCELA Agropecuario

PLANO D

CLASIFICACIÓN No urbanizable

CALIFICACIÓN Parcela mínima 4.000

AFECCIONES SECTORIALES * En Zona de Protección de Cabañales del Plan Especial de Protección y Ordenación del Territorio Pasiego.

* Las afecciones sectoriales son orientativas y/o informativas concretándose las mismas y su alcance en el momento de solicitar la actuación pertinente.

ACCESO RODADO Asfalto

CIERRA PARCELA Sin Cierre

INFRAESTRUCTURAS Suministro eléctrico.

DATOS DESCRIPTIVOS DE LA EDIFICACIÓN

USO ORIGINAL Agropecuario

USO ACTUAL Agropecuario

SUP. CATASTRAL EDIFICACIÓN 122 m2

SUPERFICIE REAL 261,24 m2

TIPOLOGÍA Cabaña

Nº DE PLANTAS PB+1

ESTADO CONSERVACIÓN Alterado

ACCESO EDIFICACIÓN Asfalto

VALOR DE CATALOGACIÓN Etnográfico

AÑO DE CONSTRUCCIÓN/ CATASTRO Desconocido

MATERIALES

Mampostería de piedra en fachada con sillarejo en esquinales y en recercos de vanos originales.
Cubierta de placa ondulada sobre perfiles metálicos.
Estructura de muros de carga perimetrales.

ELEMENTOS MODIFICADOS

Cegado parcial de vano de acceso.
Estructura de cubierta y material de acabado.

CARACTERÍSTICAS SINGULARES

OBSERVACIONES

ELEMENTOS INCLUIDOS

Edificación incluida en catálogo, en su totalidad.

ELEMENTOS EXCLUIDOS



CATÁLOGO DE EDIFICACIONES DE SUELO RÚSTICO

AYUNTAMIENTO DE LIÉRGANES

FICHA NÚMERO

D-49

ELEMENTOS INCLUIDOS

DATOS GENERALES

AYUNTAMIENTO LIERGANES

LOCALIDAD Liérganes

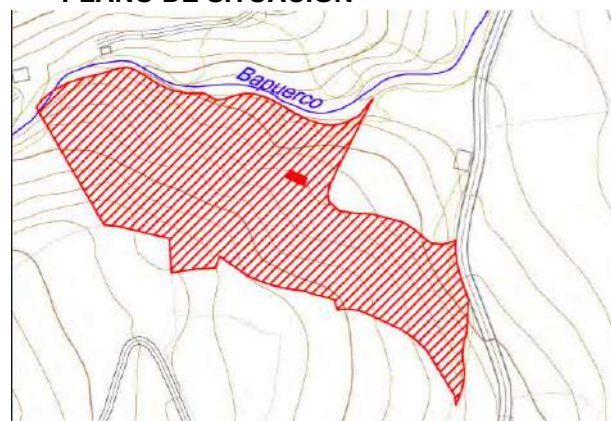
BARRIO Las Porquerizas

COORDENADAS UTM X 439450

Y 4797758

DOCUMENTACIÓN GRÁFICA

PLANO DE SITUACIÓN



ENTORNO



ALZADO 1



ALZADO 2



ALZADO 3



ALZADO 4



DATOS CATASTRALES PARCELA

LOCALIZACIÓN PARCELA Las Campizas IDENT. CATASTRAL 39037A513000240000ED

POLÍGONO 513 PARCELA 24 SUP. CATASTRAL 27.800 m2

DATOS CATASTRALES EDIFICIO

LOCALIZACIÓN EDIFICIO Rubalcaba IDENT. CATASTRAL 39037A513050620000EL

POLÍGONO 513 PARCELA 5062 SUP. CATASTRAL 65 m2

DATOS DESCRIPTIVOS PARCELA

USO PARCELA Agropecuario PLANO D

CLASIFICACIÓN No urbanizable CALIFICACIÓN Parcela mínima 4.000

AFECCIONES SECTORIALES * En Zona de Protección de Cabañales del Plan Especial de Protección y Ordenación del Territorio Pasiego.

* Las afecciones sectoriales son orientativas y/o informativas concretándose las mismas y su alcance en el momento de solicitar la actuación pertinente.

ACCESO RODADO Grava

CIERRA PARCELA Alambrada

INFRAESTRUCTURAS Abastecimiento de agua, suministro eléctrico.

DATOS DESCRIPTIVOS DE LA EDIFICACIÓN

USO ORIGINAL	Agropecuario	USO ACTUAL	Agropecuario
SUP. CATASTRAL EDIFICACIÓN	65 m2	SUPERFICIE REAL	129,48 m2
TIPOLOGÍA	Cabaña	Nº DE PLANTAS	PB+1
ESTADO CONSERVACIÓN	Conservado	ACCESO EDIFICACIÓN	Pradera
VALOR DE CATALOGACIÓN	Etnográfico	AÑO DE CONSTRUCCIÓN/ CATASTRO	Desconocido

MATERIALES

Mampostería de piedra en fachada con sillarejo en esquinales y en recercos de vanos.
En cubierta teja árabe sobre madera.
Estructura de muros de carga perimetrales de piedra con entrevigado y pilares de madera en el interior.

ELEMENTOS MODIFICADOS

CARACTERÍSTICAS SINGULARES

Cabaña de influencia pasiega con acceso a planta primera en gatera mediante escaleras de piedra de un tramo.

OBSERVACIONES

ELEMENTOS INCLUIDOS

Edificación incluida en catálogo, en su totalidad.

ELEMENTOS EXCLUIDOS



CATÁLOGO DE EDIFICACIONES DE SUELO RÚSTICO

AYUNTAMIENTO DE LIÉRGANES

FICHA NÚMERO

D-50

ELEMENTOS INCLUIDOS

DATOS GENERALES

AYUNTAMIENTO LIÉRGANES

LOCALIDAD Liérganes

BARRIO Las Porquerizas

COORDENADAS UTM X 439429

Y 4797577

DOCUMENTACIÓN GRÁFICA

PLANO DE SITUACIÓN



ENTORNO



ALZADO 1



ALZADO 2



ALZADO 3



ALZADO 4



DATOS CATASTRALES PARCELA

LOCALIZACIÓN PARCELA Las Campizas IDENT. CATASTRAL 39037A513000220000EK

POLÍGONO 513 PARCELA 22 SUP. CATASTRAL 15.050 m2

DATOS CATASTRALES EDIFICIO

LOCALIZACIÓN EDIFICIO Rubalcaba IDENT. CATASTRAL 39037A513050600000EQ

POLÍGONO 513 PARCELA 5060 SUP. CATASTRAL 78 m2

DATOS DESCRIPTIVOS PARCELA

USO PARCELA Agropecuario PLANO D

CLASIFICACIÓN Suelo no urbanizable CALIFICACIÓN Parcela mínima 4.000

AFECCIONES SECTORIALES * En Zona de Protección de Cabañales del Plan Especial de Protección y Ordenación del Territorio Pasiego.
Tendido eléctrico de media tensión.

* Las afecciones sectoriales son orientativas y/o informativas concretándose las mismas y su alcance en el momento de solicitar la actuación pertinente.

ACCESO RODADO Asfalto

CIERRA PARCELA Alambrada

INFRAESTRUCTURAS Suministro eléctrico.

DATOS DESCRIPTIVOS DE LA EDIFICACIÓN

USO ORIGINAL Agropecuario USO ACTUAL Agropecuario

SUP. CATASTRAL EDIFICACIÓN 78 m2 SUPERFICIE REAL 173,18 m2

TIPOLOGÍA Cabaña Nº DE PLANTAS PB+1

ESTADO CONSERVACIÓN Conservado ACCESO EDIFICACIÓN Asfalto

VALOR DE CATALOGACIÓN Etnográfico AÑO DE CONSTRUCCIÓN/ CATASTRO Desconocido

MATERIALES

Mampostería de piedra en fachada con sillarejo en esquinales y en recercos de vanos.
En cubierta teja árabe sobre madera.
Estructura de muros de carga perimetrales de piedra con entrevigado y pilares de madera en el interior.

ELEMENTOS MODIFICADOS

CARACTERÍSTICAS SINGULARES

Cabaña de influencia pasiega con fachada de puertas contrapeadas y alero de dos pares de cabrios forasteros. Acceso a planta primera por escalera de piedra en un tramo, con patín.

OBSERVACIONES

ELEMENTOS INCLUIDOS

Edificación principal excepto elementos excluidos.

ELEMENTOS EXCLUIDOS

Muros de bloque en fachada lateral.



CATÁLOGO DE EDIFICACIONES DE SUELO RÚSTICO

AYUNTAMIENTO DE LIÉRGANES

FICHA NÚMERO

D-51

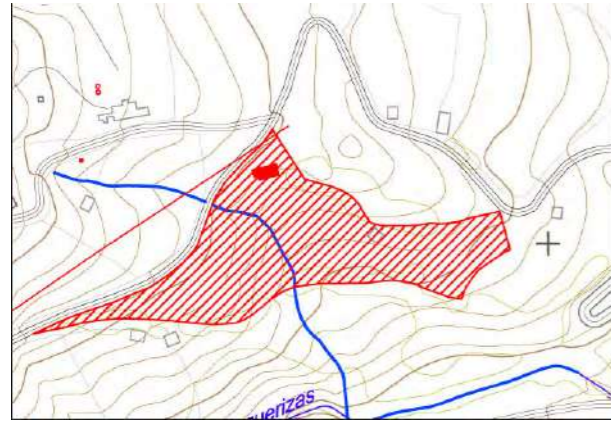
ELEMENTOS INCLUIDOS

DATOS GENERALES

AYUNTAMIENTO LIERGANES	
LOCALIDAD Liérganes	BARRIO Las Porquerizas
COORDENADAS UTM X 439308	Y 4797550

DOCUMENTACIÓN GRÁFICA

PLANO DE SITUACIÓN



ENTORNO



ALZADO 1



ALZADO 2



ALZADO 3



ALZADO 4



DATOS CATASTRALES PARCELA

LOCALIZACIÓN PARCELA Las Campizas	IDENT. CATASTRAL 39037A513000300000EJ
POLÍGONO 513	PARCELA 30
SUP. CATASTRAL 14.195	m2

DATOS CATASTRALES EDIFICIO

LOCALIZACIÓN EDIFICIO Las Campizas	IDENT. CATASTRAL 39037A513000300001RK
POLÍGONO 513	PARCELA 30
SUP. CATASTRAL 240	m2

DATOS DESCRIPTIVOS PARCELA

USO PARCELA Agropecuario	PLANO D
CLASIFICACIÓN No urbanizable	CALIFICACIÓN Parcela mínima 4.000
AFECCIONES SECTORIALES * En Zona de Protección de Cabañales del Plan Especial de Protección y Ordenación del Territorio Pasiego. Presencia de arroyo las Porquerizas en la parcela.	
* Las afecciones sectoriales son orientativas y/o informativas concretándose las mismas y su alcance en el momento de solicitar la actuación pertinente.	
ACCESO RODADO Grava	
CIERRA PARCELA Sin Cierre	
INFRAESTRUCTURAS Abastecimiento de agua, suministro eléctrico.	

DATOS DESCRIPTIVOS DE LA EDIFICACIÓN

USO ORIGINAL Residencial y agropecuario	USO ACTUAL Residencial
SUP. CATASTRAL EDIFICACIÓN 240	SUPERFICIE REAL 175,54
m2	m2
TIPOLOGÍA Cabaña Vividora	Nº DE PLANTAS PB+1
ESTADO CONSERVACIÓN Alterado	ACCESO EDIFICACIÓN Grava
VALOR DE CATALOGACIÓN Etnográfico	AÑO DE CONSTRUCCIÓN/ CATASTRO 1950

MATERIALES

Mampostería de piedra en fachada con sillarejo en esquinales y en recercos de vanos originales.
En cubierta teja mixta sobre estructura de madera.

ELEMENTOS MODIFICADOS

Apertura de vanos con recercos de piedra nueva.
Elevación de cubierta.
Adosado garaje con teja mixta y árabe sobre estructura de madera en cubierta y cerramiento de termoarcilla.

CARACTERÍSTICAS SINGULARES

Cabaña de influencia pasiega con fachada de puertas contrapeadas y alero de dos pares de cabrios forasteros. Acceso a planta primera por escalera de piedra en dos tramos, con hornacina.

OBSERVACIONES

ELEMENTOS INCLUIDOS

Edificación principal excepto elementos excluidos.

ELEMENTOS EXCLUIDOS

Garaje en muro trasero.



CATÁLOGO DE EDIFICACIONES DE SUELO RÚSTICO

AYUNTAMIENTO DE LIÉRGANES

FICHA NÚMERO

D-52

ELEMENTOS INCLUIDOS

DATOS GENERALES

AYUNTAMIENTO LIÉRGANES

LOCALIDAD Liérganes

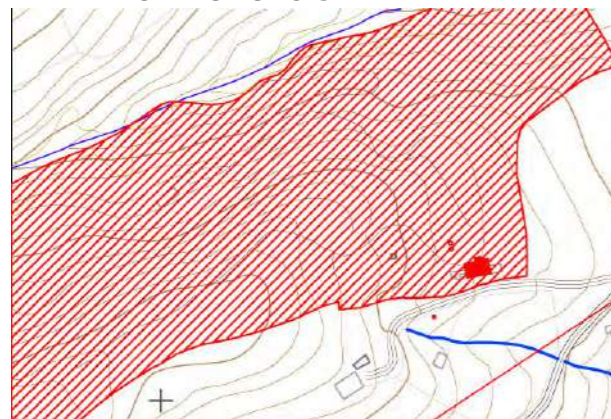
BARRIO Las Porquerizas

COORDENADAS UTM X 439214

Y 4797586

DOCUMENTACIÓN GRÁFICA

PLANO DE SITUACIÓN



ENTORNO



ALZADO 1



ALZADO 2



ALZADO 3



ALZADO 4



DATOS CATASTRALES PARCELA

LOCALIZACIÓN PARCELA Las Campizas

IDENT. CATASTRAL 39037A513000250000EX

POLÍGONO 513

PARCELA 25

SUP. CATASTRAL 67.461 m2

DATOS CATASTRALES EDIFICIO

LOCALIZACIÓN EDIFICIO DS Liérganes-

IDENT. CATASTRAL 000205800VN39H0001UO

POLÍGONO

PARCELA

SUP. CATASTRAL 115 m2

DATOS DESCRIPTIVOS PARCELA

USO PARCELA Agropecuario

PLANO D

CLASIFICACIÓN No urbanizable

CALIFICACIÓN Parcela mínima 4.000

AFECCIONES SECTORIALES * En Zona de Protección de Cabañales del Plan Especial de Protección y Ordenación del Territorio Pasiego.

* Las afecciones sectoriales son orientativas y/o informativas concretándose las mismas y su alcance en el momento de solicitar la actuación pertinente.

ACCESO RODADO Asfalto

CIERRA PARCELA Piedra

INFRAESTRUCTURAS Abastecimiento de agua, suministro eléctrico.

DATOS DESCRIPTIVOS DE LA EDIFICACIÓN

USO ORIGINAL Residencial y agropecuario

USO ACTUAL Residencial y agropecuario

SUP. CATASTRAL EDIFICACIÓN 115 m2

SUPERFICIE REAL 278,40 m2

TIPOLOGÍA Vivienda Aislada

Nº DE PLANTAS PB+1

ESTADO CONSERVACIÓN Alterado

ACCESO EDIFICACIÓN Grava

VALOR DE CATALOGACIÓN Etnográfico

AÑO DE CONSTRUCCIÓN/ CATASTRO 1930

MATERIALES

Mampostería de piedra en fachada con sillarejo en esquinales y en recercos de vanos originales. Revoco y pintura en zona de solana. En cubierta teja árabe sobre tablero prefabricado.

ELEMENTOS MODIFICADOS

Uso de hormigón en forjado de solana y acceso a pajar en planta primera. Adosado de garaje de estructura de hormigón con cerramiento parcial de bloque y un segundo adosado para ampliación de vivienda.

CARACTERÍSTICAS SINGULARES

Casa con solana corrida en la fachada.

OBSERVACIONES

Dos silos exentos en parcela

ELEMENTOS INCLUIDOS

Edificación principal excepto elementos excluidos.

ELEMENTOS EXCLUIDOS

Garaje abierto de bloques en muro lateral, acceso de hormigón a la primera planta, caseta de ladrillo y galería en entrada.



CATÁLOGO DE EDIFICACIONES DE SUELO RÚSTICO

AYUNTAMIENTO DE LIÉRGANES

FICHA NÚMERO

D-53

ELEMENTOS INCLUIDOS

DATOS GENERALES

AYUNTAMIENTO LIÉRGANES

LOCALIDAD Liérganes

BARRIO Las Porquerizas

COORDENADAS UTM X 439188

Y 4797525

DOCUMENTACIÓN GRÁFICA

PLANO DE SITUACIÓN



ENTORNO



ALZADO 1



ALZADO 2



ALZADO 3



ALZADO 4



DATOS CATASTRALES PARCELA

LOCALIZACIÓN PARCELA Las Campizas

IDENT. CATASTRAL 39037A513000270000EJ

POLÍGONO 513

PARCELA 27

SUP. CATASTRAL 3640 m2

DATOS CATASTRALES EDIFICIO

LOCALIZACIÓN EDIFICIO Rubalcaba.

IDENT. CATASTRAL 39037A513050540000EB

POLÍGONO 513

PARCELA 5054

SUP. CATASTRAL 48 m2

DATOS DESCRIPTIVOS PARCELA

USO PARCELA Agropecuario

PLANO D

CLASIFICACIÓN No urbanizable

CALIFICACIÓN Parcela mínima 4.000

AFECCIONES SECTORIALES * Tendido eléctrico media tensión.
En Zona de Protección de Cabañales del Plan Especial de Protección y Ordenación del Territorio Pasiego.

* Las afecciones sectoriales son orientativas y/o informativas concretándose las mismas y su alcance en el momento de solicitar la actuación pertinente.

ACCESO RODADO Grava

CIERRA PARCELA Piedra

INFRAESTRUCTURAS

DATOS DESCRIPTIVOS DE LA EDIFICACIÓN

USO ORIGINAL Agropecuario

USO ACTUAL Agropecuario

SUP. CATASTRAL EDIFICACIÓN 48 m2

SUPERFICIE REAL 100,50 m2

TIPOLOGÍA Cabaña

Nº DE PLANTAS PB+1

ESTADO CONSERVACIÓN Conservado

ACCESO EDIFICACIÓN Pradera

VALOR DE CATALOGACIÓN Etnográfico

AÑO DE CONSTRUCCIÓN/ CATASTRO Desconocido

MATERIALES

Mampostería de piedra en fachada con sillarejo en esquinales y en recercos de vanos.
En cubierta teja árabe sobre madera.
Estructura de muros de carga perimetrales de piedra con entrevigado y pilares de madera en el interior.

ELEMENTOS MODIFICADOS

CARACTERÍSTICAS SINGULARES

OBSERVACIONES

ELEMENTOS INCLUIDOS

Edificación incluida en catálogo, en su totalidad.

ELEMENTOS EXCLUIDOS



CATÁLOGO DE EDIFICACIONES DE SUELO RÚSTICO

AYUNTAMIENTO DE LIÉRGANES

FICHA NÚMERO

D-54

ELEMENTOS INCLUIDOS

DATOS GENERALES

AYUNTAMIENTO LIÉRGANES

LOCALIDAD Liérganes

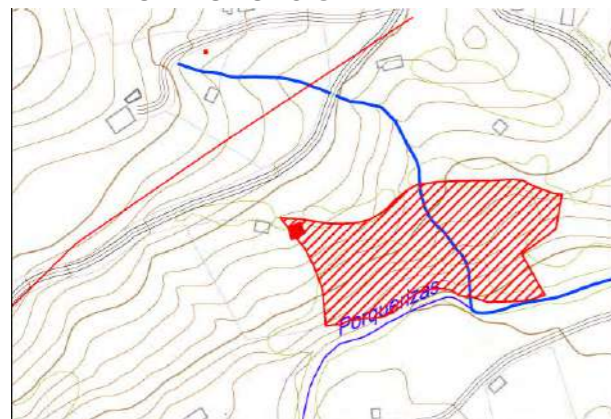
BARRIO Las Porquerizas

COORDENADAS UTM X 439246

Y 4797434

DOCUMENTACIÓN GRÁFICA

PLANO DE SITUACIÓN



ENTORNO



ALZADO 1



ALZADO 2



ALZADO 3



ALZADO 4



DATOS CATASTRALES PARCELA

LOCALIZACIÓN PARCELA	El Chuzo	IDENT. CATASTRAL	39037A525000110000ES
POLÍGONO	525	PARCELA	11
SUP. CATASTRAL	11.220	m2	

DATOS CATASTRALES EDIFICIO

LOCALIZACIÓN EDIFICIO	Rubalcaba	IDENT. CATASTRAL	39037A525050760000EM
POLÍGONO	525	PARCELA	5076
SUP. CATASTRAL	60	m2	

DATOS DESCRIPTIVOS PARCELA

USO PARCELA	Agropecuario	PLANO	D
CLASIFICACIÓN	No urbanizable	CALIFICACIÓN	Parcela mínima 4.000

AFECCIONES SECTORIALES * En Zona de Protección de Cabañales del Plan Especial de Protección y Ordenación del Territorio Pasiego. Presencia de arroyo Las Porquerizas en la parcela.

* Las afecciones sectoriales son orientativas y/o informativas concretándose las mismas y su alcance en el momento de solicitar la actuación pertinente.

ACCESO RODADO	Tierra
CIERRA PARCELA	Sin Cierre
INFRAESTRUCTURAS	Suministro eléctrico.

DATOS DESCRIPTIVOS DE LA EDIFICACIÓN

USO ORIGINAL	Agropecuario	USO ACTUAL	Agropecuario
SUP. CATASTRAL EDIFICACIÓN	60	SUPERFICIE REAL	111,25
TIPOLOGÍA	Cabaña	Nº DE PLANTAS	PB+1
ESTADO CONSERVACIÓN	Deteriorado	ACCESO EDIFICACIÓN	Pradera
VALOR DE CATALOGACIÓN	Etnográfico	AÑO DE CONSTRUCCIÓN/ CATASTRO	Desconocido

MATERIALES

Mampostería de piedra en fachada con sillarejo en esquinales y en recercos de vanos. En cubierta teja árabe sobre madera, parcialmente derruida. Estructura de muros de carga perimetrales de piedra con entrevigado y pilares de madera en el interior.

ELEMENTOS MODIFICADOS

CARACTERÍSTICAS SINGULARES

Cabaña de influencia pasiega con fachada de puertas contrapeadas y alero de un par de cabrios forasteros. Acceso a planta primera por escalera de piedra en un tramo.

OBSERVACIONES

ELEMENTOS INCLUIDOS

Edificación incluida en catálogo en su totalidad.

ELEMENTOS EXCLUIDOS



CATÁLOGO DE EDIFICACIONES DE SUELO RÚSTICO

AYUNTAMIENTO DE LIÉRGANES

FICHA NÚMERO

D-55

ELEMENTOS INCLUIDOS

DATOS GENERALES

AYUNTAMIENTO LIÉRGANES

LOCALIDAD Liérganes

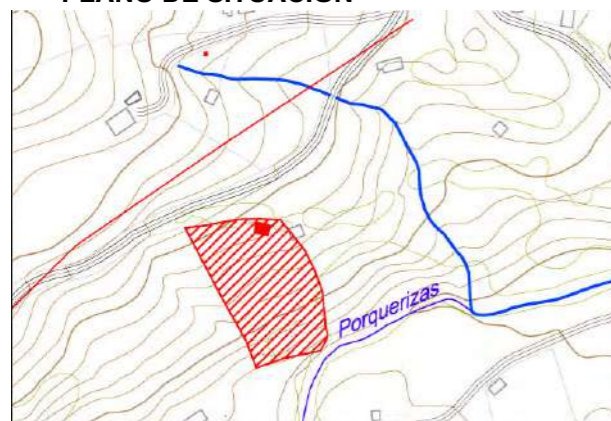
BARRIO Las Porquerizas

COORDENADAS UTM X 439222


Y 4797435

DOCUMENTACIÓN GRÁFICA

PLANO DE SITUACIÓN



ENTORNO



ALZADO 1



ALZADO 2



ALZADO 3



ALZADO 4



DATOS CATASTRALES PARCELA

LOCALIZACIÓN PARCELA El Chuzo

IDENT. CATASTRAL 39037A525000120000EZ

POLÍGONO 525

PARCELA 12

SUP. CATASTRAL 5.960 m2

DATOS CATASTRALES EDIFICIO

LOCALIZACIÓN EDIFICIO Rubalcaba

IDENT. CATASTRAL 39037A525050770000EO

POLÍGONO 525

PARCELA 5077

SUP. CATASTRAL 59 m2

DATOS DESCRIPTIVOS PARCELA

USO PARCELA Agropecuario

PLANO D

CLASIFICACIÓN No urbanizable

CALIFICACIÓN Parcela mínima 4.000

AFECCIONES SECTORIALES * En Zona de Protección de Cabañales del Plan Especial de Protección y Ordenación del Territorio Pasiego.

* Las afecciones sectoriales son orientativas y/o informativas concretándose las mismas y su alcance en el momento de solicitar la actuación pertinente.

ACCESO RODADO Tierra

CIERRA PARCELA Murete de piedra y bardas

INFRAESTRUCTURAS Abastecimiento de agua, suministro eléctrico.

DATOS DESCRIPTIVOS DE LA EDIFICACIÓN

USO ORIGINAL Agropecuario

USO ACTUAL Agropecuario

SUP. CATASTRAL EDIFICACIÓN 59 m2

SUPERFICIE REAL 111,20 m2

TIPOLOGÍA Cabaña

Nº DE PLANTAS PB+1

ESTADO CONSERVACIÓN Deteriorado

ACCESO EDIFICACIÓN Tierra

VALOR DE CATALOGACIÓN Etnográfico

AÑO DE CONSTRUCCIÓN/ CATASTRO Desconocido

MATERIALES

Mampostería de piedra en fachada con sillarejo en esquinales y en recercos de vanos. Fachada trasera con revoco y pintura. En cubierta teja árabe sobre madera. Estructura de muros de carga perimetrales de piedra con entrevigado y pilares de madera en el interior.

ELEMENTOS MODIFICADOS

CARACTERÍSTICAS SINGULARES

Cabaña de influencia pasiega con fachada de puertas contrapeadas y alero de un par de cabrios forasteros. Acceso a planta primera por escalera de piedra en un tramo, con hornacina.

OBSERVACIONES

ELEMENTOS INCLUIDOS

Edificación incluida en catálogo en su totalidad.

ELEMENTOS EXCLUIDOS



CATÁLOGO DE EDIFICACIONES DE SUELO RÚSTICO

AYUNTAMIENTO DE LIÉRGANES

FICHA NÚMERO

D-58

ELEMENTOS INCLUIDOS

DATOS GENERALES

AYUNTAMIENTO LIÉRGANES

LOCALIDAD Liérganes

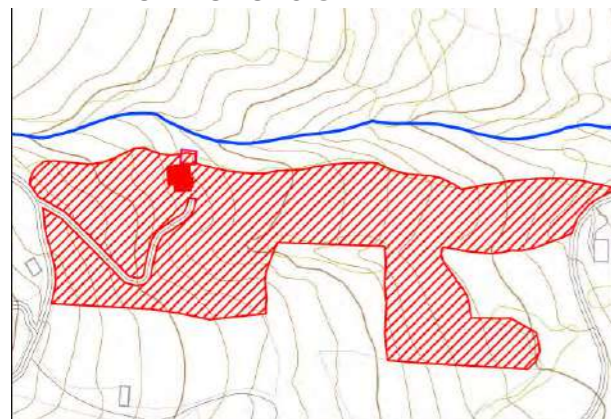
BARRIO Buspombo

COORDENADAS UTM X 439240

Y 4798079

DOCUMENTACIÓN GRÁFICA

PLANO DE SITUACIÓN



ENTORNO



ALZADO 1



ALZADO 2



ALZADO 3



ALZADO 4



DATOS CATASTRALES PARCELA

LOCALIZACIÓN PARCELA	Buspombo	IDENT. CATASTRAL	39037A513000080000EG	
POLÍGONO	513	PARCELA	8	SUP. CATASTRAL 30.680 m2

DATOS CATASTRALES EDIFICIO

LOCALIZACIÓN EDIFICIO	Rubalcaba	IDENT. CATASTRAL	39037A513050350000EK	
POLÍGONO	513	PARCELA	5035	SUP. CATASTRAL 161 m2

DATOS DESCRIPTIVOS PARCELA

USO PARCELA	Agropecuario	PLANO	D
CLASIFICACIÓN	No urbanizable	CALIFICACIÓN	Parcela mínima 4.000

AFECCIONES SECTORIALES *

* Las afecciones sectoriales son orientativas y/o informativas concretándose las mismas y su alcance en el momento de solicitar la actuación pertinente.

ACCESO RODADO	Grava
CIERRA PARCELA	Alambrada
INFRAESTRUCTURAS	Abastecimiento de agua, suministro eléctrico.

DATOS DESCRIPTIVOS DE LA EDIFICACIÓN

USO ORIGINAL	Agropecuario y residencial	USO ACTUAL	Agropecuario
SUP. CATASTRAL EDIFICACIÓN	161 m2	SUPERFICIE REAL	327,65 m2
TIPOLOGÍA	Cabaña Vividora	Nº DE PLANTAS	PB+1
ESTADO CONSERVACIÓN	Deteriorado	ACCESO EDIFICACIÓN	Hormigón
VALOR DE CATALOGACIÓN	Etnográfico	AÑO DE CONSTRUCCIÓN/ CATASTRO	Desconocido

MATERIALES

Mampostería de piedra en fachada con sillarejo en esquinales y en recercos de vanos. Revoco y pintura en fachada lateral. En cubierta teja árabe sobre madera. Estructura de muros de carga perimetrales de piedra con entrevigado y pilares de madera en el interior.

ELEMENTOS MODIFICADOS

Apertura de vanos con cargadero de hormigón. Cubierta de colgadiza de placa ondulada.

CARACTERÍSTICAS SINGULARES

Cabaña de influencia pasiega con fachada de puertas contrapeadas y alero de dos pares de cabrios forasteros. Acceso a planta primera por escalera de piedra en un tramo, con hornacina. Colgadiza en gatera. Balcón en gatera con tablazón de madera en el lateral.


OBSERVACIONES

ELEMENTOS INCLUIDOS

Edificación principal excepto elementos excluidos.

ELEMENTOS EXCLUIDOS

Tejado de placa ondulada en muro lateral.

**CATÁLOGO DE EDIFICACIONES DE SUELO RÚSTICO****AYUNTAMIENTO DE LIÉRGANES****FICHA NÚMERO****D-60****ELEMENTOS INCLUIDOS****DATOS GENERALES****AYUNTAMIENTO** LIERGANES**LOCALIDAD** Liérganes**BARRIO** Buspombo**COORDENADAS UTM X** 439203**Y** 4797935**DOCUMENTACIÓN GRÁFICA****PLANO DE SITUACIÓN****ENTORNO****ALZADO 1****ALZADO 2****ALZADO 3****ALZADO 4****DATOS CATASTRALES PARCELA**

LOCALIZACIÓN PARCELA	Rubalcaba	IDENT. CATASTRAL	39037A513050710000ER
POLÍGONO	513	PARCELA	5071
SUP. CATASTRAL	2.136	m2	

DATOS CATASTRALES EDIFICIO

LOCALIZACIÓN EDIFICIO	Rubalcaba	IDENT. CATASTRAL	39037A513050360000ER
POLÍGONO	513	PARCELA	5036
SUP. CATASTRAL	98	m2	

DATOS DESCRIPTIVOS PARCELA

USO PARCELA	Agropecuario	PLANO	D
CLASIFICACIÓN	No urbanizable	CALIFICACIÓN	Parcela mínima 4.000

AFECCIONES SECTORIALES *

* Las afecciones sectoriales son orientativas y/o informativas concretándose las mismas y su alcance en el momento de solicitar la actuación pertinente.

ACCESO RODADO	Grava
CIERRA PARCELA	Alambrada y piedra
INFRAESTRUCTURAS	Abastecimiento de agua.

DATOS DESCRIPTIVOS DE LA EDIFICACIÓN

USO ORIGINAL	Agropecuario	USO ACTUAL	Agropecuario
SUP. CASTASTRAL EDIFICACIÓN	98	m2	SUPERFICIE REAL
			153,52
		m2	
TIPOLOGÍA	Cabaña	Nº DE PLANTAS	PB+1
ESTADO CONSERVACIÓN	Conservado	ACCESO EDIFICACIÓN	Sin acceso
VALOR DE CATALOGACIÓN	Etnográfico	AÑO DE CONSTRUCCIÓN/ CATASTRO	Desconocido

MATERIALES

Mampostería de piedra en fachada con sillarejo en esquinales y en recercos de vanos en fachada principal. En el resto de vanos de madera.
En cubierta teja árabe sobre madera.
Estructura de muros de carga perimetrales de piedra con entrevigado y pilares de madera en el interior.

ELEMENTOS MODIFICADOS**CARACTERÍSTICAS SINGULARES**

Cabaña de influencia pasiega con fachada de puertas contrapeadas y alero de dos pares de cabrios forasteros. Acceso a planta primera por escalera de piedra en un tramo, con hornacina.

OBSERVACIONES**ELEMENTOS INCLUIDOS**

Edificación incluida en catálogo en su totalidad.

ELEMENTOS EXCLUIDOS



CATÁLOGO DE EDIFICACIONES DE SUELO RÚSTICO

AYUNTAMIENTO DE LIÉRGANES

FICHA NÚMERO

D-62

ELEMENTOS INCLUIDOS

DATOS GENERALES

AYUNTAMIENTO LIÉRGANES

LOCALIDAD Liérganes

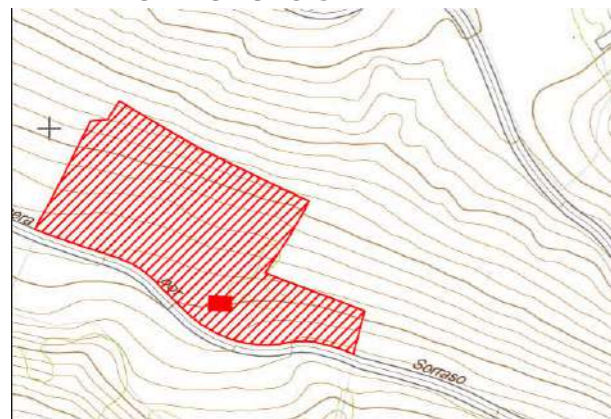
BARRIO Trasnoval

COORDENADAS UTM X 440616

Y 4797382

DOCUMENTACIÓN GRÁFICA

PLANO DE SITUACIÓN



ENTORNO



ALZADO 1



ALZADO 2



ALZADO 3



ALZADO 4



DATOS CATASTRALES PARCELA

LOCALIZACIÓN PARCELA Cornueva

IDENT. CATASTRAL 39037A518000030000EX

POLÍGONO 518

PARCELA 3

SUP. CATASTRAL 18.230 m2

DATOS CATASTRALES EDIFICIO

LOCALIZACIÓN EDIFICIO

IDENT. CATASTRAL No hay datos catastrales

POLÍGONO

PARCELA

SUP. CATASTRAL

m2

DATOS DESCRIPTIVOS PARCELA

USO PARCELA Agropecuario

PLANO D

CLASIFICACIÓN No urbanizable de protección específica

CALIFICACIÓN Protección al Paisaje

AFECCIONES SECTORIALES *

* Las afecciones sectoriales son orientativas y/o informativas concretándose las mismas y su alcance en el momento de solicitar la actuación pertinente.

ACCESO RODADO Asfalto

CIERRA PARCELA Alambrada

INFRAESTRUCTURAS Suministro eléctrico.

DATOS DESCRIPTIVOS DE LA EDIFICACIÓN

USO ORIGINAL Residencial y agropecuario

USO ACTUAL Agropecuario

SUP. CATASTRAL EDIFICACIÓN m2

SUPERFICIE REAL 276,69 m2

TIPOLOGÍA Cabaña

Nº DE PLANTAS PB+1

ESTADO CONSERVACIÓN Conservado

ACCESO EDIFICACIÓN Tierra

VALOR DE CATALOGACIÓN Etnográfico

AÑO DE CONSTRUCCIÓN/ CATASTRO Desconocido

MATERIALES

Mampostería de piedra en fachada con sillarejo en los esquinales y en recercos de vanos.

En cubierta, teja árabe sobre madera.

Estructura de muros de carga perimetrales de piedra con entrevigado y pilares de madera en el interior.

ELEMENTOS MODIFICADOS

CARACTERÍSTICAS SINGULARES

Presencia de balcón sobre la puerta de acceso a la planta baja, con la pared revocada y pintada de blanco y presencia de tejadillo sobre éste.

OBSERVACIONES

ELEMENTOS INCLUIDOS

Edificación incluida en catálogo en su totalidad.

ELEMENTOS EXCLUIDOS



CATÁLOGO DE EDIFICACIONES DE SUELO RÚSTICO

AYUNTAMIENTO DE LIÉRGANES

FICHA NÚMERO

D-63

ELEMENTOS INCLUIDOS

DATOS GENERALES

AYUNTAMIENTO LIÉRGANES

LOCALIDAD Liérganes

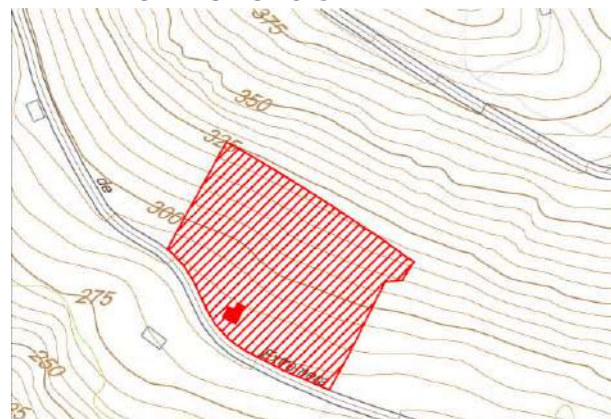
BARRIO Trasnoval

COORDENADAS UTM X 440423

Y 4797481

DOCUMENTACIÓN GRÁFICA

PLANO DE SITUACIÓN



ENTORNO



ALZADO 1



ALZADO 2



ALZADO 3



ALZADO 4



DATOS CATASTRALES PARCELA

LOCALIZACIÓN PARCELA Cornueva IDENT. CATASTRAL 39037A517000040000EH

POLÍGONO 517 PARCELA 4 SUP. CATASTRAL 12980 m2

DATOS CATASTRALES EDIFICIO

LOCALIZACIÓN EDIFICIO Extremera IDENT. CATASTRAL 39037A517050120000EJ

POLÍGONO 517 PARCELA 5012 SUP. CATASTRAL 110 m2

DATOS DESCRIPTIVOS PARCELA

USO PARCELA Agropecuario PLANO D

CLASIFICACIÓN No urbanizable de protección específica CALIFICACIÓN Protección al Paisaje

AFECCIONES SECTORIALES *

* Las afecciones sectoriales son orientativas y/o informativas concretándose las mismas y su alcance en el momento de solicitar la actuación pertinente.

ACCESO RODADO Asfalto

CIERRA PARCELA Alambrada

INFRAESTRUCTURAS Suministro eléctrico.

DATOS DESCRIPTIVOS DE LA EDIFICACIÓN

USO ORIGINAL Residencial y agropecuario USO ACTUAL Agropecuario

SUP. CATASTRAL EDIFICACIÓN 110 m2 SUPERFICIE REAL 200,09 m2

TIPOLOGÍA Cabaña Nº DE PLANTAS PB+1

ESTADO CONSERVACIÓN Conservado ACCESO EDIFICACIÓN Tierra

VALOR DE CATALOGACIÓN Etnográfico AÑO DE CONSTRUCCIÓN/ CATASTRO Desconocido

MATERIALES

Mampostería de piedra en fachada con sillarejo en los esquinales y en recercos de vanos.

En cubierta, teja árabe sobre madera.

Estructura de muros de carga perimetrales de piedra con entrevigado y pilares de madera en el interior.

ELEMENTOS MODIFICADOS

CARACTERÍSTICAS SINGULARES

Cabaña de influencia pasiega con solana deteriorada en la fachada. Presenta un edificio adosado en una de las gateras, con las aguas de la cubierta en sentido contrario al del edificio principal.

OBSERVACIONES

ELEMENTOS INCLUIDOS

Edificación incluida en catálogo en su totalidad.

ELEMENTOS EXCLUIDOS



CATÁLOGO DE EDIFICACIONES DE SUELO RÚSTICO

AYUNTAMIENTO DE LIÉRGANES

FICHA NÚMERO

D-65

ELEMENTOS INCLUIDOS

DATOS GENERALES

AYUNTAMIENTO LIÉRGANES

LOCALIDAD Liérganes

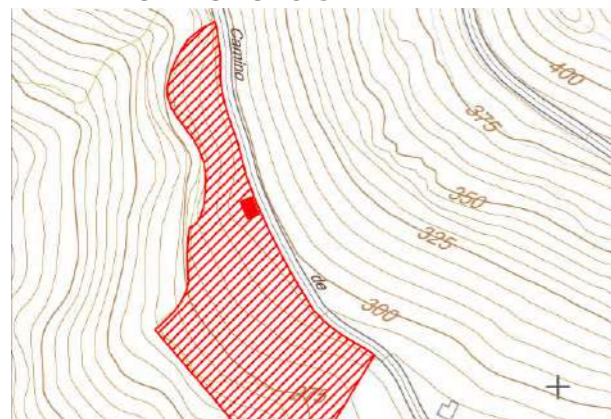
BARRIO Trasnoval

COORDENADAS UTM X 440292

Y 4797621

DOCUMENTACIÓN GRÁFICA

PLANO DE SITUACIÓN



ENTORNO



ALZADO 1



ALZADO 2



ALZADO 3



ALZADO 4



DATOS CATASTRALES PARCELA

LOCALIZACIÓN PARCELA Cornueva

IDENT. CATASTRAL 39037A517000060000EA

POLÍGONO 517

PARCELA 6

SUP. CATASTRAL 19.420 m2

DATOS CATASTRALES EDIFICIO

LOCALIZACIÓN EDIFICIO DS Liérganes-

IDENT. CATASTRAL 39037A517050110000EI

POLÍGONO 517

PARCELA 5011

SUP. CATASTRAL 101 m2

DATOS DESCRIPTIVOS PARCELA

USO PARCELA Agropecuario

PLANO D

CLASIFICACIÓN No urbanizable de protección específica

CALIFICACIÓN Protección al Paisaje

AFECCIONES SECTORIALES *

* Las afecciones sectoriales son orientativas y/o informativas concretándose las mismas y su alcance en el momento de solicitar la actuación pertinente.

ACCESO RODADO Asfalto

CIERRA PARCELA Alambrada

INFRAESTRUCTURAS

DATOS DESCRIPTIVOS DE LA EDIFICACIÓN

USO ORIGINAL Agropecuario

USO ACTUAL Agropecuario

SUP. CATASTRAL EDIFICACIÓN 101 m2

SUPERFICIE REAL 100,03 m2

TIPOLOGÍA Cabaña

Nº DE PLANTAS PB

ESTADO CONSERVACIÓN Conservado

ACCESO EDIFICACIÓN Pradera

VALOR DE CATALOGACIÓN Etnografico

AÑO DE CONSTRUCCIÓN/ CATASTRO Desconocido

MATERIALES

Mampostería de piedra en fachada con sillarejo en los esquinales y en recercos de vanos.
En cubierta, teja árabe sobre madera.
Estructura de muros de carga perimetrales de piedra.

ELEMENTOS MODIFICADOS

CARACTERÍSTICAS SINGULARES

Edificio de una sola planta, con puertas de acceso en testeros enfrentados.

OBSERVACIONES

ELEMENTOS INCLUIDOS

Edificación incluida en catálogo en su totalidad.

ELEMENTOS EXCLUIDOS



CATÁLOGO DE EDIFICACIONES DE SUELO RÚSTICO

AYUNTAMIENTO DE LIÉRGANES

FICHA NÚMERO

D-66

ELEMENTOS INCLUIDOS

DATOS GENERALES

AYUNTAMIENTO LIÉRGANES

LOCALIDAD Liérganes

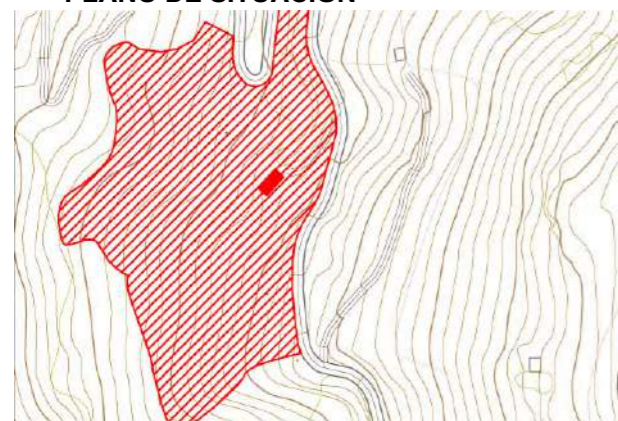
BARRIO Transnoval

COORDENADAS UTM X 440200

Y 4797904

DOCUMENTACIÓN GRÁFICA

PLANO DE SITUACIÓN



ENTORNO



ALZADO 1



ALZADO 2



ALZADO 3



ALZADO 4



DATOS CATASTRALES PARCELA

LOCALIZACIÓN PARCELA Cornueva IDENT. CATASTRAL 39037A517000070000EB

POLÍGONO 517 PARCELA 7 SUP. CATASTRAL 31.270 m2

DATOS CATASTRALES EDIFICIO

LOCALIZACIÓN EDIFICIO El Cornueva IDENT. CATASTRAL 39037A517050050000ER

POLÍGONO 517 PARCELA 5005 SUP. CATASTRAL 106 m2

DATOS DESCRIPTIVOS PARCELA

USO PARCELA Agropecuario PLANO D

CLASIFICACIÓN No urbanizable de protección específica CALIFICACIÓN Protección al Paisaje

AFECCIONES SECTORIALES *

* Las afecciones sectoriales son orientativas y/o informativas concretándose las mismas y su alcance en el momento de solicitar la actuación pertinente.

ACCESO RODADO Asfalto

CIERRA PARCELA Alambrada

INFRAESTRUCTURAS

DATOS DESCRIPTIVOS DE LA EDIFICACIÓN

USO ORIGINAL Residencial y agropecuario USO ACTUAL Agropecuario

SUP. CATASTRAL EDIFICACIÓN 106 m2 SUPERFICIE REAL 245,07 m2

TIPOLOGÍA Cabaña Nº DE PLANTAS PB+1

ESTADO CONSERVACIÓN Deteriorado ACCESO EDIFICACIÓN Grava

VALOR DE CATALOGACIÓN Etnográfico AÑO DE CONSTRUCCIÓN/ CATASTRO Desconocido

MATERIALES

Mampostería de piedra en fachada con sillarejo en los esquinales y en recercos de vanos.

En cubierta, teja árabe sobre madera.

Estructura de muros de carga perimetrales de piedra con entrevigado y pilares de madera en el interior.

ELEMENTOS MODIFICADOS

CARACTERÍSTICAS SINGULARES

Cabaña de influencia pasiega con fachada de puertas contrapeadas. Carece de escalera de acceso a la planta primera.

OBSERVACIONES

Han realizado recientemente un desmote y una escollera.

ELEMENTOS INCLUIDOS

Edificación incluida en catálogo en su totalidad.

ELEMENTOS EXCLUIDOS

**CATÁLOGO DE EDIFICACIONES DE SUELO RÚSTICO****AYUNTAMIENTO DE LIÉRGANES****FICHA NÚMERO****D-67****ELEMENTOS INCLUIDOS****DATOS GENERALES**

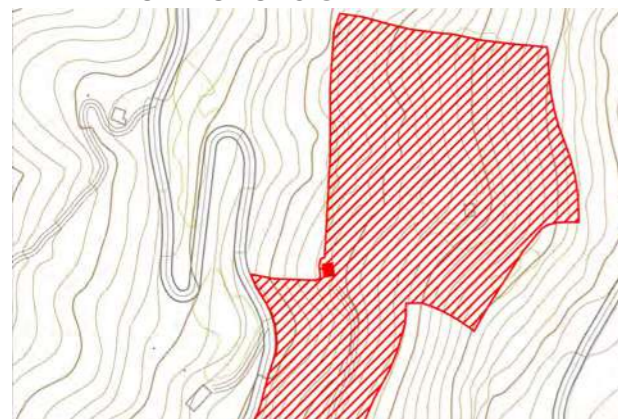
AYUNTAMIENTO LIÉRGANES

LOCALIDAD Liérganes

BARRIO Trasnoval

COORDENADAS UTM X 440177

Y 4797991

DOCUMENTACIÓN GRÁFICA**PLANO DE SITUACIÓN****ENTORNO****ALZADO 1****ALZADO 2****ALZADO 3****ALZADO 4****DATOS CATASTRALES PARCELA**

LOCALIZACIÓN PARCELA Cornueva.

IDENT. CATASTRAL 39037A517000010000ES

POLÍGONO 517

PARCELA 1

SUP. CATASTRAL 40.980 m2

DATOS CATASTRALES EDIFICIO

LOCALIZACIÓN EDIFICIO El Cornueva.

IDENT. CATASTRAL 39037A517050060000ED

POLÍGONO 517

PARCELA 5006

SUP. CATASTRAL 85 m2

DATOS DESCRIPTIVOS PARCELA

USO PARCELA Agropecuario

PLANO D

CLASIFICACIÓN No urbanizable de protección específica

CALIFICACIÓN Protección al Paisaje

AFECCIONES SECTORIALES *

* Las afecciones sectoriales son orientativas y/o informativas concretándose las mismas y su alcance en el momento de solicitar la actuación pertinente.

ACCESO RODADO Asfalto

CIERRA PARCELA Alambrada

INFRAESTRUCTURAS Abastecimiento de agua, suministro eléctrico.

DATOS DESCRIPTIVOS DE LA EDIFICACIÓN

USO ORIGINAL Agropecuario

USO ACTUAL Agropecuario

SUP. CATASTRAL EDIFICACIÓN 85 m2

SUPERFICIE REAL 114 m2

TIPOLOGÍA Cabaña

Nº DE PLANTAS PB+1

ESTADO CONSERVACIÓN Conservado

ACCESO EDIFICACIÓN Tierra

VALOR DE CATALOGACIÓN Etnográfico

AÑO DE CONSTRUCCIÓN/ CATASTRO Desconocido

MATERIALESMampostería de piedra en fachada con sillarejo en los esquinales y en recercos de vanos.
En cubierta, teja árabe sobre madera.
Estructura de muros de carga perimetrales de piedra con entrevigado y pilares de madera en el interior.**ELEMENTOS MODIFICADOS**

Falta la escalera.

CARACTERÍSTICAS SINGULARES

Cabaña de influencia pasiega con fachada de puertas contrapeadas.

OBSERVACIONES

Modificación en entrada, no hay escalera

ELEMENTOS INCLUIDOS

Edificación principal excepto elementos excluidos.

ELEMENTOS EXCLUIDOS

Andamios a modo de acceso provisional a planta primera, gallinero en trasera.



CATÁLOGO DE EDIFICACIONES DE SUELO RÚSTICO

AYUNTAMIENTO DE LIÉRGANES

FICHA NÚMERO

D-69

ELEMENTOS INCLUIDOS

DATOS GENERALES

AYUNTAMIENTO LIÉRGANES

LOCALIDAD Liérganes

BARRIO Trasnoval

COORDENADAS UTM X 440145

Y 4798095

DOCUMENTACIÓN GRÁFICA

PLANO DE SITUACIÓN



ENTORNO



ALZADO 1



ALZADO 2



ALZADO 3



ALZADO 4

DATOS CATASTRALES PARCELA

LOCALIZACIÓN PARCELA

IDENT. CATASTRAL No hay datos catastrales

POLÍGONO

PARCELA

SUP. CATASTRAL

m2

DATOS CATASTRALES EDIFICIO

LOCALIZACIÓN EDIFICIO

IDENT. CATASTRAL No hay datos catastrales

POLÍGONO

PARCELA

SUP. CATASTRAL

m2

DATOS DESCRIPTIVOS PARCELA

USO PARCELA Residencial

PLANO D

CLASIFICACIÓN No urbanizable de protección específica

CALIFICACIÓN Protección al Paisaje

AFECCIONES SECTORIALES *

* Las afecciones sectoriales son orientativas y/o informativas concretándose las mismas y su alcance en el momento de solicitar la actuación pertinente.

ACCESO RODADO Asfalto

CIERRA PARCELA Alambrada

INFRAESTRUCTURAS Abastecimiento de agua, saneamiento, red de telefonía.

DATOS DESCRIPTIVOS DE LA EDIFICACIÓN

USO ORIGINAL Residencial y agropecuario.

USO ACTUAL Residencial

SUP. CATASTRAL EDIFICACIÓN m2

SUPERFICIE REAL 100 m2

TIPOLOGÍA Vivienda adosada

Nº DE PLANTAS PB+1

ESTADO CONSERVACIÓN Alterado

ACCESO EDIFICACIÓN Asfalto

VALOR DE CATALOGACIÓN Etnográfico

AÑO DE CONSTRUCCIÓN/ CATASTRO Desconocido

MATERIALES

Mampostería de piedra en fachada
En cubierta teja mixta sobre estructura de hormigón.

ELEMENTOS MODIFICADOS

Apertura de vanos nuevos
Adosado pequeño a fachada (trastero)
Para la cubierta se ha utilizado teja mixta.

CARACTERÍSTICAS SINGULARES

Se trata de un edificio adosado, en origen de uso agropecuario pero adaptado a residencial. Mantiene las características originales en cuanto a dimensiones y materiales.

OBSERVACIONES

Esta edificación no aparece en el catastro, y según éste está en zona de viales.

ELEMENTOS INCLUIDOS

Edificación principal excepto elementos excluidos.

ELEMENTOS EXCLUIDOS

Adosado pequeño a fachada (trastero)

**CATÁLOGO DE EDIFICACIONES DE SUELO RÚSTICO****AYUNTAMIENTO DE LIÉRGANES****FICHA NÚMERO****D-70****ELEMENTOS INCLUIDOS****DATOS GENERALES**

AYUNTAMIENTO LIÉRGANES

LOCALIDAD Liérganes

BARRIO Trasnoval

COORDENADAS UTM X 440149

Y 4798104

DOCUMENTACIÓN GRÁFICA**PLANO DE SITUACIÓN****ENTORNO****ALZADO 1****ALZADO 2****ALZADO 3****ALZADO 4****DATOS CATASTRALES PARCELA**

LOCALIZACIÓN PARCELA La Pradilla.

IDENT. CATASTRAL 39037A515000440000EI

POLÍGONO 515

PARCELA 44

SUP. CATASTRAL 7501 m2

DATOS CATASTRALES EDIFICIO

LOCALIZACIÓN EDIFICIO La Pradilla.

IDENT. CATASTRAL 39037A515000440001RQ

POLÍGONO 515

PARCELA 44

SUP. CATASTRAL 132 m2

DATOS DESCRIPTIVOS PARCELA

USO PARCELA Residencial

PLANO D

CLASIFICACIÓN No urbanizable de protección específica

CALIFICACIÓN Protección al Paisaje

AFECCIONES SECTORIALES *

* Las afecciones sectoriales son orientativas y/o informativas concretándose las mismas y su alcance en el momento de solicitar la actuación pertinente.

ACCESO RODADO Asfalto

CIERRA PARCELA Alambrada

INFRAESTRUCTURAS Abastecimiento de agua, suministro eléctrico.

DATOS DESCRIPTIVOS DE LA EDIFICACIÓN

USO ORIGINAL Residencial

USO ACTUAL Residencial

SUP. CATASTRAL EDIFICACIÓN 132 m2

SUPERFICIE REAL 174 m2

TIPOLOGÍA Vivienda adosada a

Nº DE PLANTAS PB+1

ESTADO CONSERVACIÓN Alterado

ACCESO EDIFICACIÓN Grava

VALOR DE CATALOGACIÓN Etnográfico

AÑO DE CONSTRUCCIÓN/ CATASTRO Desconocido

MATERIALESEn fachada piedra
En cubierta teja árabe con estructura de madera.**ELEMENTOS MODIFICADOS**El sistema de construcción está modificado. Fachada de 2 hojas piedra y ladrillo.
1/2 superior nuevo rejunteado con mortero o cemento con canalón de cobre. Posible apertura de vanos en fachada trasera. En obra un posible garaje-leñero de termoarcilla.**CARACTERÍSTICAS SINGULARES****OBSERVACIONES**

Comparte referencia catastral con el edificio anexo.

ELEMENTOS INCLUIDOS

Edificación principal excepto elementos excluidos.

ELEMENTOS EXCLUIDOS

Garaje de ladrillo en construcción.



CATÁLOGO DE EDIFICACIONES DE SUELO RÚSTICO

AYUNTAMIENTO DE LIÉRGANES

FICHA NÚMERO

D-71

ELEMENTOS INCLUIDOS

DATOS GENERALES

AYUNTAMIENTO LIÉRGANES

LOCALIDAD Liérganes

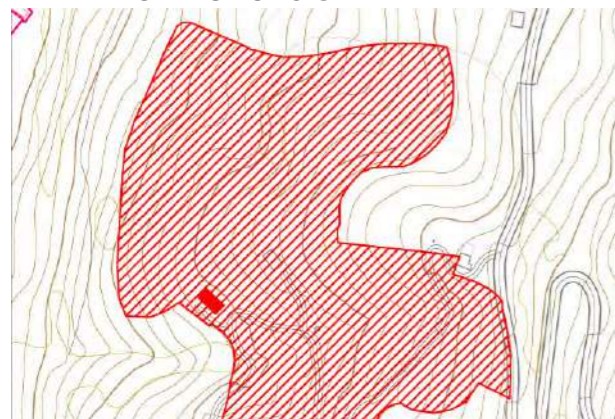
BARRIO Trasnoval

COORDENADAS UTM X 439974

Y 4798068

DOCUMENTACIÓN GRÁFICA

PLANO DE SITUACIÓN



ENTORNO



ALZADO 1



ALZADO 2



ALZADO 3



ALZADO 4



DATOS CATASTRALES PARCELA

LOCALIZACIÓN PARCELA Sorraso.

IDENT. CATASTRAL 39037A515000090000EI

POLÍGONO 515

PARCELA 9

SUP. CATASTRAL 53.150 m2

DATOS CATASTRALES EDIFICIO

LOCALIZACIÓN EDIFICIO DS Liérganes-

IDENT. CATASTRAL 000205200VN39H0001XO

POLÍGONO

PARCELA

SUP. CATASTRAL 45 m2

DATOS DESCRIPTIVOS PARCELA

USO PARCELA Residencial y agropecuario

PLANO D

CLASIFICACIÓN No urbanizable de protección específica

CALIFICACIÓN Protección al Paisaje

AFECCIONES SECTORIALES *

* Las afecciones sectoriales son orientativas y/o informativas concretándose las mismas y su alcance en el momento de solicitar la actuación pertinente.

ACCESO RODADO Hormigón

CIERRA PARCELA Alambrada

INFRAESTRUCTURAS Abastecimiento de agua, suministro eléctrico.

DATOS DESCRIPTIVOS DE LA EDIFICACIÓN

USO ORIGINAL Residencial y agropecuario

USO ACTUAL Residencial y agropecuario.

SUP. CATASTRAL EDIFICACIÓN 45 m2

SUPERFICIE REAL 236 m2

TIPOLOGÍA Cabaña

Nº DE PLANTAS PB+1

ESTADO CONSERVACIÓN Conservado

ACCESO EDIFICACIÓN Tierra y pradera

VALOR DE CATALOGACIÓN Etnográfico

AÑO DE CONSTRUCCIÓN/ CATASTRO 1920

MATERIALES

Mampostería de piedra en fachada con sillarejo en los esquinales y en recercos de vanos.
En cubierta, teja árabe sobre madera.
Estructura de muros de carga perimetrales de piedra con entrevigado y pilares de madera en el interior.

ELEMENTOS MODIFICADOS

Añadido de barandilla de escaleras en bloque de hormigón

CARACTERÍSTICAS SINGULARES

Cabaña vividora de influencia pasiega con fachada de puertas contrapeadas y acceso al pajar mediante escalera de piedra con hornacina. Presenta un alero en la fachada de dos pares de cabrios forasteros. Tiene chimenea

OBSERVACIONES

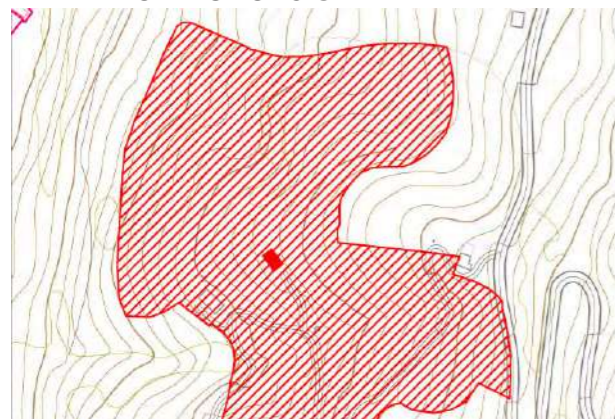
Tiene chimenea

ELEMENTOS INCLUIDOS

Edificación principal excepto elementos excluidos.

ELEMENTOS EXCLUIDOS

Barandilla de escalera en bloque de cemento.

**CATÁLOGO DE EDIFICACIONES DE SUELO RÚSTICO****AYUNTAMIENTO DE LIÉRGANES****FICHA NÚMERO****D-72****ELEMENTOS INCLUIDOS****DATOS GENERALES****AYUNTAMIENTO** LIÉRGANES**LOCALIDAD** Liérganes**BARRIO** Trasnoval**COORDENADAS UTM X** 440016**Y** 4798096**DOCUMENTACIÓN GRÁFICA****PLANO DE SITUACIÓN****ENTORNO****ALZADO 1****ALZADO 2****ALZADO 3****ALZADO 4****DATOS CATASTRALES PARCELA****LOCALIZACIÓN PARCELA** Sorraso.**IDENT. CATASTRAL** 39037A515000090000EI**POLÍGONO** 515**PARCELA** 9**SUP. CATASTRAL** 53.150 **m2****DATOS CATASTRALES EDIFICIO****LOCALIZACIÓN EDIFICIO** Sorraso.**IDENT. CATASTRAL** 39037A515051140000EO**POLÍGONO** 515**PARCELA** 5114**SUP. CATASTRAL** 101 **m2****DATOS DESCRIPTIVOS PARCELA****USO PARCELA** Residencial**PLANO** D**CLASIFICACIÓN** No urbanizable de protección específica**CALIFICACIÓN** Protección al Paisaje**AFECCIONES SECTORIALES ***

* Las afecciones sectoriales son orientativas y/o informativas concretándose las mismas y su alcance en el momento de solicitar la actuación pertinente.

ACCESO RODADO Grava**CIERRA PARCELA** Alambrada**INFRAESTRUCTURAS** Abastecimiento de agua.**DATOS DESCRIPTIVOS DE LA EDIFICACIÓN****USO ORIGINAL** Agropecuario**USO ACTUAL** Residencial**SUP. CATASTRAL EDIFICACIÓN** 101 **m2****SUPERFICIE REAL** 177,8 **m2****TIPOLOGÍA** Cabaña**Nº DE PLANTAS** PB+1**ESTADO CONSERVACIÓN** Alterado**ACCESO EDIFICACIÓN** Hormigón**VALOR DE CATALOGACIÓN** Etnográfico**AÑO DE CONSTRUCCIÓN/ CATASTRO** Desconocido**MATERIALES**Mampostería de piedra en fachada con sillarejo en los esquinales.
En cubierta, teja mixta sobre madera.
Estructura de muros de carga perimetrales de piedra.**ELEMENTOS MODIFICADOS**

Añadidos de terraza y garaje, apertura de vanos nuevos. Teja mixta en cubierta.

CARACTERÍSTICAS SINGULARES**OBSERVACIONES****ELEMENTOS INCLUIDOS**

Edificación principal excepto elementos excluidos.

ELEMENTOS EXCLUIDOS

Añadidos de terraza y garaje.



CATÁLOGO DE EDIFICACIONES DE SUELO RÚSTICO

AYUNTAMIENTO DE LIÉRGANES

FICHA NÚMERO

D-73

ELEMENTOS INCLUIDOS

DATOS GENERALES

AYUNTAMIENTO LIÉRGANES

LOCALIDAD Liérganes

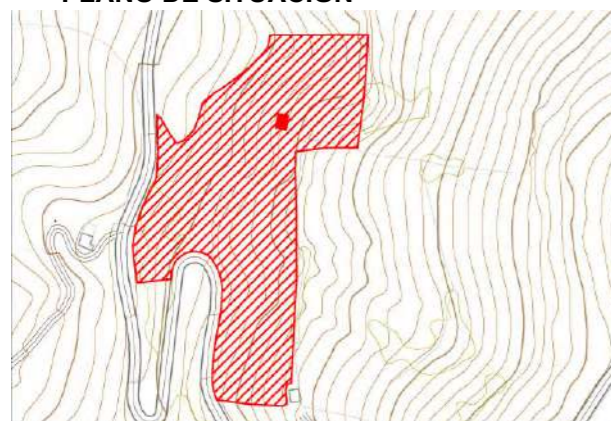
BARRIO Trasnoval

COORDENADAS UTM X 440278

Y 4798175

DOCUMENTACIÓN GRÁFICA

PLANO DE SITUACIÓN



ENTORNO



ALZADO 1



ALZADO 2



ALZADO 3



ALZADO 4



DATOS CATASTRALES PARCELA

LOCALIZACIÓN PARCELA Sorraso IDENT. CATASTRAL 39037A515000070000ED

POLÍGONO 515 PARCELA 7 SUP. CATASTRAL 19.130 m2

DATOS CATASTRALES EDIFICIO

LOCALIZACIÓN EDIFICIO Sorraso IDENT. CATASTRAL 39037A515051050000EQ

POLÍGONO 515 PARCELA 5105 SUP. CATASTRAL 60 m2

DATOS DESCRIPTIVOS PARCELA

USO PARCELA Agropecuario PLANO D

CLASIFICACIÓN No urbanizable de protección específica CALIFICACIÓN Protección al Paisaje

AFECCIONES SECTORIALES *

* Las afecciones sectoriales son orientativas y/o informativas concretándose las mismas y su alcance en el momento de solicitar la actuación pertinente.

ACCESO RODADO Tierra

CIERRA PARCELA Alambrada

INFRAESTRUCTURAS

DATOS DESCRIPTIVOS DE LA EDIFICACIÓN

USO ORIGINAL	Agropecuario	USO ACTUAL	Agropecuario
SUP. CATASTRAL EDIFICACIÓN	60 m2	SUPERFICIE REAL	140 m2
TIPOLOGÍA	Cabaña	Nº DE PLANTAS	PB+1
ESTADO CONSERVACIÓN	Conservado	ACCESO EDIFICACIÓN	Tierra
VALOR DE CATALOGACIÓN	Etnográfico	AÑO DE CONSTRUCCIÓN/ CATASTRO	Desconocido

MATERIALES

Mampostería de piedra en fachada con sillarejo en los esquinales y en recercos de vanos.
En cubierta, teja árabe sobre madera.
Estructura de muros de carga perimetrales de piedra con entrevigado y pilares de madera en el interior.

ELEMENTOS MODIFICADOS

CARACTERÍSTICAS SINGULARES

Cabaña de influencia pasiega con fachada de puertas contrapeadas sin acceso al pajar.

OBSERVACIONES

ELEMENTOS INCLUIDOS

Edificación incluida en catálogo en su totalidad.

ELEMENTOS EXCLUIDOS



CATÁLOGO DE EDIFICACIONES DE SUELO RÚSTICO

AYUNTAMIENTO DE LIÉRGANES

FICHA NÚMERO

D-74

ELEMENTOS INCLUIDOS

DATOS GENERALES

AYUNTAMIENTO LIÉRGANES

LOCALIDAD Liérganes

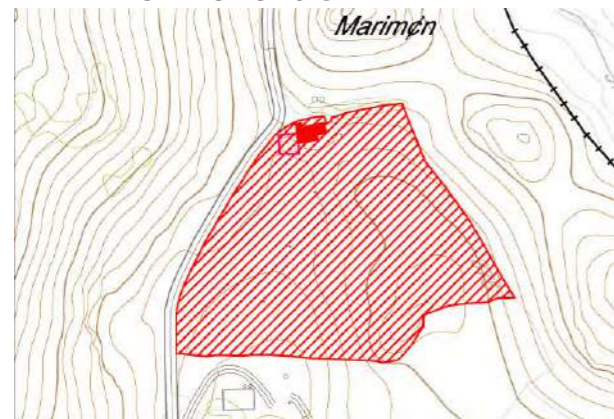
BARRIO Trasnoval

COORDENADAS UTM X 440536

Y 4798017

DOCUMENTACIÓN GRÁFICA

PLANO DE SITUACIÓN



ENTORNO



ALZADO 1



ALZADO 2



ALZADO 3



ALZADO 4



DATOS CATASTRALES PARCELA

LOCALIZACIÓN PARCELA Usampiro.

IDENT. CATASTRAL 39037A516000010000EB

POLÍGONO 516

PARCELA 1

SUP. CATASTRAL 25.600 m2

DATOS CATASTRALES EDIFICIO

LOCALIZACIÓN EDIFICIO Extremera.

IDENT. CATASTRAL 39037A516050960000ED

POLÍGONO 516

PARCELA 5096

SUP. CATASTRAL 104 m2

DATOS DESCRIPTIVOS PARCELA

USO PARCELA Agropecuario

PLANO D

CLASIFICACIÓN No urbanizable de protección específica

CALIFICACIÓN Protección al Paisaje

AFECCIONES SECTORIALES *

* Las afecciones sectoriales son orientativas y/o informativas concretándose las mismas y su alcance en el momento de solicitar la actuación pertinente.

ACCESO RODADO Asfalto

CIERRA PARCELA Alambrada

INFRAESTRUCTURAS Abastecimiento de agua, suministro eléctrico.

DATOS DESCRIPTIVOS DE LA EDIFICACIÓN

USO ORIGINAL Residencial y agropecuario

USO ACTUAL Agropecuario

SUP. CATASTRAL EDIFICACIÓN 140 m2

SUPERFICIE REAL 335 m2

TIPOLOGÍA Cabaña

Nº DE PLANTAS PB+1

ESTADO CONSERVACIÓN Alterado

ACCESO EDIFICACIÓN Grava

VALOR DE CATALOGACIÓN Etnográfico

AÑO DE CONSTRUCCIÓN/ CATASTRO Desconocido

MATERIALES

Mampostería de piedra en fachada con sillarejo en los esquinales y en recercos de vanos. En cubierta, teja árabe sobre madera. Estructura de muros de carga perimetrales. Hay modificaciones con hormigón.

ELEMENTOS MODIFICADOS

Fachada solana de hormigón. Entrada cuadra ampliada bajo solana. Añadido de bloques. Canalón de PVC.

CARACTERÍSTICAS SINGULARES

OBSERVACIONES

ELEMENTOS INCLUIDOS

Edificación principal excepto elementos excluidos.

ELEMENTOS EXCLUIDOS

Cerramiento de solana en hormigón, ampliación de cuadra, tejadillo en lateral y caseta de aperos en lateral.



CATÁLOGO DE EDIFICACIONES DE SUELO RÚSTICO

AYUNTAMIENTO DE LIÉRGANES

FICHA NÚMERO

D-75

ELEMENTOS INCLUIDOS

DATOS GENERALES

AYUNTAMIENTO LIÉRGANES

LOCALIDAD Liérganes

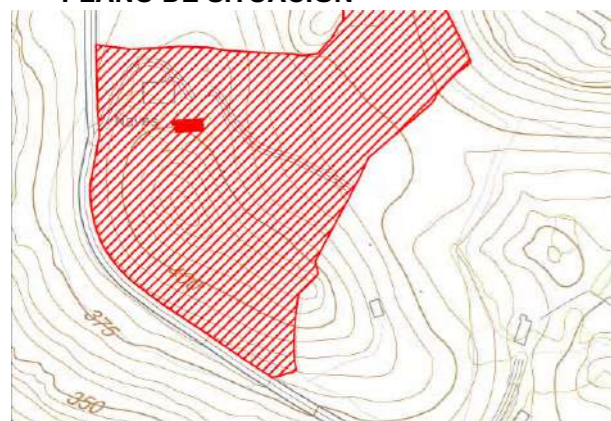
BARRIO Trasnoval

COORDENADAS UTM X 440508

Y 4797813

DOCUMENTACIÓN GRÁFICA

PLANO DE SITUACIÓN



ENTORNO



ALZADO 1



ALZADO 2



ALZADO 3



ALZADO 4



DATOS CATASTRALES PARCELA

LOCALIZACIÓN PARCELA Usampiro. IDENT. CATASTRAL 39037A516000020000EY

POLÍGONO 516 PARCELA 2 SUP. CATASTRAL 35.930 m2

DATOS CATASTRALES EDIFICIO

LOCALIZACIÓN EDIFICIO Extremera. IDENT. CATASTRAL 39037A516050950000ER

POLÍGONO 516 PARCELA 5095 SUP. CATASTRAL 106 m2

DATOS DESCRIPTIVOS PARCELA

USO PARCELA Agropecuario PLANO D

CLASIFICACIÓN No urbanizable de protección específica CALIFICACIÓN Protección al Paisaje

AFECCIONES SECTORIALES *

* Las afecciones sectoriales son orientativas y/o informativas concretándose las mismas y su alcance en el momento de solicitar la actuación pertinente.

ACCESO RODADO Asfalto

CIERRA PARCELA Alambrada

INFRAESTRUCTURAS Suministro eléctrico, abastecimiento de agua, fosa séptica.

DATOS DESCRIPTIVOS DE LA EDIFICACIÓN

USO ORIGINAL Residencial y agropecuario USO ACTUAL Residencial y agropecuario.

SUP. CATASTRAL EDIFICACIÓN 106 m2 SUPERFICIE REAL 218 m2

TIPOLOGÍA Vivienda aislada Nº DE PLANTAS PB+1

ESTADO CONSERVACIÓN Alterado ACCESO EDIFICACIÓN Asfalto

VALOR DE CATALOGACIÓN Etnográfico AÑO DE CONSTRUCCIÓN/ CATASTRO Desconocido

MATERIALES

Mampostería de piedra en fachada con sillarejo en los esquinales y en recercos de vanos originales. En cubierta, teja árabe sobre madera. Estructura de muros de carga perimetrales de piedra.

ELEMENTOS MODIFICADOS

Porche y escalera de hormigón. Recercos de vanos nuevos con revoco y pintura.

CARACTERÍSTICAS SINGULARES

OBSERVACIONES

Alzado 3 pegado a nave ganadera.

ELEMENTOS INCLUIDOS

Edificación principal excepto elementos excluidos.

ELEMENTOS EXCLUIDOS

Garaje metálico y naves ganaderas adosadas a muro trasero y escaleras y solanas de hormigón.

**CATÁLOGO DE EDIFICACIONES DE SUELO RÚSTICO****AYUNTAMIENTO DE LIÉRGANES****FICHA NÚMERO****D-76****ELEMENTOS INCLUIDOS****DATOS GENERALES****AYUNTAMIENTO** LIERGANES**LOCALIDAD** Liérganes**BARRIO** Trasnoval**COORDENADAS UTM X** 440378**Y** 4797783**DOCUMENTACIÓN GRÁFICA****PLANO DE SITUACIÓN****ENTORNO****ALZADO 1****ALZADO 2****ALZADO 3****ALZADO 4****DATOS CATASTRALES PARCELA****LOCALIZACIÓN PARCELA** Cornueva**IDENT. CATASTRAL** 39037A517000020000EZ**POLÍGONO** 517**PARCELA** 2**SUP. CATASTRAL** 16.350 **m2****DATOS CATASTRALES EDIFICIO****LOCALIZACIÓN EDIFICIO** El Cornueva**IDENT. CATASTRAL** 39037A517050070000EX**POLÍGONO** 517**PARCELA** 5007**SUP. CATASTRAL** 57 **m2****DATOS DESCRIPTIVOS PARCELA****USO PARCELA** Agropecuario**PLANO** D**CLASIFICACIÓN** No urbanizable de protección específica**CALIFICACIÓN** Protección al Paisaje**AFECCIONES SECTORIALES ***

* Las afecciones sectoriales son orientativas y/o informativas concretándose las mismas y su alcance en el momento de solicitar la actuación pertinente.

ACCESO RODADO Asfalto**CIERRA PARCELA** Alambrada**INFRAESTRUCTURAS** Suministro electrico.**DATOS DESCRIPTIVOS DE LA EDIFICACIÓN****USO ORIGINAL** Agropecuario**USO ACTUAL** Agropecuario**SUP. CATASTRAL EDIFICACIÓN** 57 **m2****SUPERFICIE REAL** 134 **m2****TIPOLOGÍA** Cabaña**Nº DE PLANTAS** PB+1**ESTADO CONSERVACIÓN** Deteriorado**ACCESO EDIFICACIÓN** Tierra y pradera**VALOR DE CATALOGACIÓN** Etnográfico**AÑO DE CONSTRUCCIÓN/ CATASTRO** Desconocido**MATERIALES**

Mampostería de piedra en fachada con sillarejo en los esquinales y en recercos de vanos.

En cubierta, teja árabe sobre madera.

Estructura de muros de carga perimetrales de piedra con entrevigado y pilares de madera en el interior.

ELEMENTOS MODIFICADOS**CARACTERÍSTICAS SINGULARES**

Cabaña de una sola puerta de acceso a la cuadra. El acceso al pajar se localiza en una de las gateras, a favor de la pendiente del terreno.

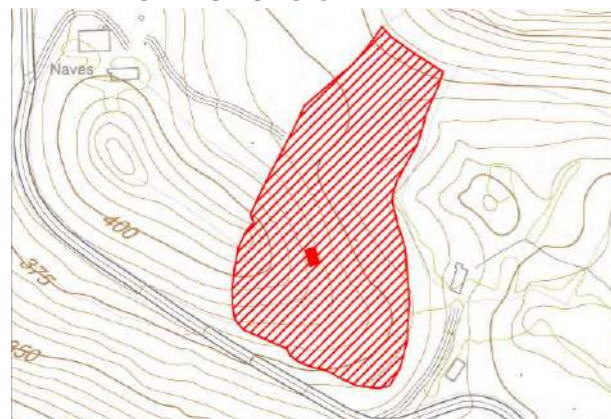
OBSERVACIONES

Grietas en testero trasero y parte del esquinale de la fachada caído.

ELEMENTOS INCLUIDOS

Edificación incluida en catálogo en su totalidad.

ELEMENTOS EXCLUIDOS

**CATÁLOGO DE EDIFICACIONES DE SUELO RÚSTICO****AYUNTAMIENTO DE LIÉRGANES****FICHA NÚMERO****D-77****ELEMENTOS INCLUIDOS****DATOS GENERALES****AYUNTAMIENTO** LIERGANES**LOCALIDAD** Liérganes**BARRIO** Extremera**COORDENADAS UTM X** 440635**Y** 4797690**DOCUMENTACIÓN GRÁFICA****PLANO DE SITUACIÓN****ENTORNO****ALZADO 1****ALZADO 2****ALZADO 3****ALZADO 4****DATOS CATASTRALES PARCELA****LOCALIZACIÓN PARCELA** Usampiro.**IDENT. CATASTRAL** 39037A516000040000EQ**POLÍGONO** 516**PARCELA** 4**SUP. CATASTRAL** 20.230 **m2****DATOS CATASTRALES EDIFICIO****LOCALIZACIÓN EDIFICIO** Extremera.**IDENT. CATASTRAL** 39037A516050930000EO**POLÍGONO** 516**PARCELA** 5093**SUP. CATASTRAL** 64 **m2****DATOS DESCRIPTIVOS PARCELA****USO PARCELA** Agropecuario**PLANO** D**CLASIFICACIÓN** No urbanizable de protección específica**CALIFICACIÓN** Protección al Paisaje**AFECCIONES SECTORIALES ***

* Las afecciones sectoriales son orientativas y/o informativas concretándose las mismas y su alcance en el momento de solicitar la actuación pertinente.

ACCESO RODADO Asfalto**CIERRA PARCELA** Piedra**INFRAESTRUCTURAS****DATOS DESCRIPTIVOS DE LA EDIFICACIÓN****USO ORIGINAL** Agropecuario**USO ACTUAL** Agropecuario**SUP. CATASTRAL EDIFICACIÓN** 64 **m2****SUPERFICIE REAL** 139 **m2****TIPOLOGÍA** Cabaña**Nº DE PLANTAS** PB+1**ESTADO CONSERVACIÓN** Deteriorado**ACCESO EDIFICACIÓN** Pradera**VALOR DE CATALOGACIÓN** Etnográfico**AÑO DE CONSTRUCCIÓN/ CATASTRO** Desconocido**MATERIALES**Mampostería de piedra en fachada con sillarejo en los esquinales y en recercos de vanos.
En cubierta, teja árabe sobre madera.
Estructura de muros de carga perimetrales de piedra.**ELEMENTOS MODIFICADOS****CARACTERÍSTICAS SINGULARES**

Cabaña de influencia pasiega con tejado a un agua y fachada de puertas contrapeadas.

OBSERVACIONES**ELEMENTOS INCLUIDOS**

Edificación incluida en catálogo en su totalidad.

ELEMENTOS EXCLUIDOS



CATÁLOGO DE EDIFICACIONES DE SUELO RÚSTICO

AYUNTAMIENTO DE LIÉRGANES

FICHA NÚMERO

D-78

ELEMENTOS INCLUIDOS

DATOS GENERALES

AYUNTAMIENTO LIÉRGANES

LOCALIDAD Liérganes

BARRIO Extremera

COORDENADAS UTM X 440734

Y 4797675

DOCUMENTACIÓN GRÁFICA

PLANO DE SITUACIÓN



ENTORNO



ALZADO 1



ALZADO 2



ALZADO 3



ALZADO 4



DATOS CATASTRALES PARCELA

LOCALIZACIÓN PARCELA	Usampiro	IDENT. CATASTRAL	39037A516000050000EP	
POLÍGONO	516	PARCELA	5	SUP. CATASTRAL 18.150 m2

DATOS CATASTRALES EDIFICIO

LOCALIZACIÓN EDIFICIO	Extremera	IDENT. CATASTRAL	39037A516050920000EM	
POLÍGONO	516	PARCELA	5092	SUP. CATASTRAL 119 m2

DATOS DESCRIPTIVOS PARCELA

USO PARCELA	Agropecuario	PLANO	D
CLASIFICACIÓN	No urbanizable de protección específica	CALIFICACIÓN	Protección al Paisaje

AFECCIONES SECTORIALES *

* Las afecciones sectoriales son orientativas y/o informativas concretándose las mismas y su alcance en el momento de solicitar la actuación pertinente.

ACCESO RODADO	Tierra y grava
CIERRA PARCELA	Piedra
INFRAESTRUCTURAS	Suministro eléctrico.

DATOS DESCRIPTIVOS DE LA EDIFICACIÓN

USO ORIGINAL	Agropecuario	USO ACTUAL	Agropecuario
SUP. CASTASTRAL EDIFICACIÓN	119 m2	SUPERFICIE REAL	231,27 m2
TIPOLOGÍA	Cabaña	Nº DE PLANTAS	PB+1
ESTADO CONSERVACIÓN	Deteriorado	ACCESO EDIFICACIÓN	Tierra y grava
VALOR DE CATALOGACIÓN	Etnográfico	AÑO DE CONSTRUCCIÓN/ CATASTRO	Desconocido

MATERIALES

Mampostería de piedra en fachada con sillarejo en los esquinales y en recercos de vanos.
En cubierta, teja árabe sobre madera.
Estructura de muros de carga perimetrales de piedra con entrevigado y pilares de madera en el interior.

ELEMENTOS MODIFICADOS

CARACTERÍSTICAS SINGULARES

Cabaña de influencia pasiega, con fachada de puertas contrapeadas y escalera de piedra colonizada por bardas. Adosada al hastial trasero presenta una colgadiza original, no modificada, de una sola altura.

OBSERVACIONES

ELEMENTOS INCLUIDOS

Edificación incluida en catálogo en su totalidad.

ELEMENTOS EXCLUIDOS

**CATÁLOGO DE EDIFICACIONES DE SUELO RÚSTICO****AYUNTAMIENTO DE LIÉRGANES****FICHA NÚMERO****D-79****ELEMENTOS INCLUIDOS****DATOS GENERALES****AYUNTAMIENTO** LIÉRGANES**LOCALIDAD** Liérganes**BARRIO** Extremera**COORDENADAS UTM X** 440731**Y** 4797613**DOCUMENTACIÓN GRÁFICA****PLANO DE SITUACIÓN****ENTORNO****ALZADO 1****ALZADO 2****ALZADO 3****ALZADO 4****DATOS CATASTRALES PARCELA**

LOCALIZACIÓN PARCELA	Extremera	IDENT. CATASTRAL	39037A516000090000EM	
POLÍGONO	516	PARCELA	9	SUP. CATASTRAL 9.290 m ²

DATOS CATASTRALES EDIFICIO

LOCALIZACIÓN EDIFICIO	Extremera	IDENT. CATASTRAL	39037A516050880000EF	
POLÍGONO	516	PARCELA	5088	SUP. CATASTRAL 79 m ²

DATOS DESCRIPTIVOS PARCELA

USO PARCELA	Agropecuario	PLANO	D
CLASIFICACIÓN	No urbanizable de protección específica	CALIFICACIÓN	Protección al Paisaje

AFECCIONES SECTORIALES *

* Las afecciones sectoriales son orientativas y/o informativas concretándose las mismas y su alcance en el momento de solicitar la actuación pertinente.

ACCESO RODADO	Asfalto
CIERRA PARCELA	Alambrada, piedra y arbolado
INFRAESTRUCTURAS	Suministro eléctrico.

DATOS DESCRIPTIVOS DE LA EDIFICACIÓN

USO ORIGINAL	Agropecuario	USO ACTUAL	Agropecuario
SUP. CATASTRAL EDIFICACIÓN	79 m ²	SUPERFICIE REAL	196,94 m ²
TIPOLOGÍA	Cabaña	Nº DE PLANTAS	PB+1
ESTADO CONSERVACIÓN	Deteriorado	ACCESO EDIFICACIÓN	Pradera
VALOR DE CATALOGACIÓN	Etnográfico	AÑO DE CONSTRUCCIÓN/ CATASTRO	Desconocido

MATERIALES

Mampostería de piedra en fachada con sillarejo en los esquinales y en recercos de vanos.
 En cubierta, teja árabe sobre madera, con algo de chapa en los arreglos.
 Estructura de muros de carga perimetrales de piedra con entrevigado y pilares de madera en el interior.

ELEMENTOS MODIFICADOS

Apertura de una puerta en la planta baja.

CARACTERÍSTICAS SINGULARES

Cabaña de influencia pasiega, con fachada de una sola puerta de acceso a la cuadra. El acceso al pajar se ubica en una de las gateras. La escalera de acceso al pajar se encuentra colonizada por bardas.

OBSERVACIONES

Presenta un desprendimiento parcial localizado sobre una de las ventanas.

ELEMENTOS INCLUIDOS

Edificación incluida en catálogo en su totalidad.

ELEMENTOS EXCLUIDOS



CATÁLOGO DE EDIFICACIONES DE SUELO RÚSTICO

AYUNTAMIENTO DE LIÉRGANES

FICHA NÚMERO

D-81

ELEMENTOS INCLUIDOS

DATOS GENERALES

AYUNTAMIENTO LIÉRGANES

LOCALIDAD Liérganes

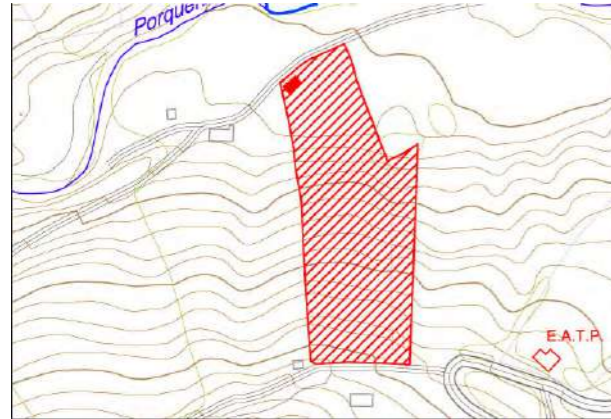
BARRIO Rubalcaba

COORDENADAS UTM X 439383

Y 4797330

DOCUMENTACIÓN GRÁFICA

PLANO DE SITUACIÓN



ENTORNO



ALZADO 1



ALZADO 2



ALZADO 3



ALZADO 4



DATOS CATASTRALES PARCELA

LOCALIZACIÓN PARCELA El Chuzo

IDENT. CATASTRAL 39037A525000200000EB

POLÍGONO 525

PARCELA 20

SUP. CATASTRAL 13.480 m2

DATOS CATASTRALES EDIFICIO

LOCALIZACIÓN EDIFICIO Rubalcaba

IDENT. CATASTRAL 39037A525050990000EG

POLÍGONO 525

PARCELA 5099

SUP. CATASTRAL 65 m2

DATOS DESCRIPTIVOS PARCELA

USO PARCELA Agropecuario

PLANO D

CLASIFICACIÓN No urbanizable

CALIFICACIÓN Parcela mínima 4.000

AFECCIONES SECTORIALES *

* Las afecciones sectoriales son orientativas y/o informativas concretándose las mismas y su alcance en el momento de solicitar la actuación pertinente.

ACCESO RODADO Grava

CIERRA PARCELA Alambrada

INFRAESTRUCTURAS Suministro eléctrico

DATOS DESCRIPTIVOS DE LA EDIFICACIÓN

USO ORIGINAL Agropecuario

USO ACTUAL Agropecuario

SUP. CATASTRAL EDIFICACIÓN 65 m2

SUPERFICIE REAL 133.85 m2

TIPOLOGÍA Cabaña

Nº DE PLANTAS PB+1

ESTADO CONSERVACIÓN Conservado

ACCESO EDIFICACIÓN Pradera

VALOR DE CATALOGACIÓN Etnográfico

AÑO DE CONSTRUCCIÓN/ CATASTRO Desconocido

MATERIALES

Mampostería de piedra en fachada con ladrillo o sillarejo en los esquinales y hormigón y ladrillo en recercos de vanos. En cubierta, teja árabe sobre madera. Estructura de muros de carga perimetrales de piedra .

ELEMENTOS MODIFICADOS

Entrada cuadra con cargadero de hormigón. Vanos en la gatera, modificados con hormigón.

CARACTERÍSTICAS SINGULARES

OBSERVACIONES

ELEMENTOS INCLUIDOS

Edificación incluida en catálogo en su totalidad.

ELEMENTOS EXCLUIDOS

**CATÁLOGO DE EDIFICACIONES DE SUELO RÚSTICO****AYUNTAMIENTO DE LIÉRGANES****FICHA NÚMERO****D-82****ELEMENTOS INCLUIDOS****DATOS GENERALES**

AYUNTAMIENTO LIÉRGANES

LOCALIDAD Liérganes

BARRIO Rubalcaba

COORDENADAS UTM X 439335

Y 4797297

DOCUMENTACIÓN GRÁFICA**PLANO DE SITUACIÓN****ENTORNO****ALZADO 1****ALZADO 2****ALZADO 3****ALZADO 4****DATOS CATASTRALES PARCELA**

LOCALIZACIÓN PARCELA El Chuzo

IDENT. CATASTRAL 39037A525000190000EG

POLÍGONO 525

PARCELA 19

SUP. CATASTRAL 15.400 m2

DATOS CATASTRALES EDIFICIO

LOCALIZACIÓN EDIFICIO Ds Liérganes-

IDENT. CATASTRAL 000206300VN39H0001WO

POLÍGONO

PARCELA

SUP. CATASTRAL 37 m2

DATOS DESCRIPTIVOS PARCELA

USO PARCELA Residencial y agropecuario

PLANO D

CLASIFICACIÓN No urbanizable

CALIFICACIÓN Parcela mínima 4.000

AFECCIONES SECTORIALES *

* Las afecciones sectoriales son orientativas y/o informativas concretándose las mismas y su alcance en el momento de solicitar la actuación pertinente.

ACCESO RODADO Grava

CIERRA PARCELA Sin Cierre

INFRAESTRUCTURAS Abastecimiento de aguas, saneamiento y suministro eléctrico.

DATOS DESCRIPTIVOS DE LA EDIFICACIÓN

USO ORIGINAL Residencial y agropecuario

USO ACTUAL Residencial y agropecuario.

SUP. CATASTRAL EDIFICACIÓN 37 m2

SUPERFICIE REAL 177.122 m2

TIPOLOGÍA Vivienda aislada y

Nº DE PLANTAS PB+1

ESTADO CONSERVACIÓN Alterado

ACCESO EDIFICACIÓN Grava

VALOR DE CATALOGACIÓN Etnográfico

AÑO DE CONSTRUCCIÓN/ CATASTRO 1900

MATERIALESMampostería de piedra en fachada con sillarejo en los esquinales.
En cubierta, teja árabe sobre madera.
Estructura de muros de carga perimetrales de piedra.**ELEMENTOS MODIFICADOS**Vanos modificados en fachada, con cargadero de hormigón.
Vanos modificados en gatera con cargaderos de hormigón.
Estructura de madera adosada a trasera.**CARACTERÍSTICAS SINGULARES****OBSERVACIONES****ELEMENTOS INCLUIDOS**

Edificación principal excepto elementos excluidos.

ELEMENTOS EXCLUIDOS

Estructuras de madera y bloques adosadas a trasera, pequeño almacén de aperos en muro lateral y silo de cemento.



CATÁLOGO DE EDIFICACIONES DE SUELO RÚSTICO

AYUNTAMIENTO DE LIÉRGANES

FICHA NÚMERO

D-83

ELEMENTOS INCLUIDOS

DATOS GENERALES

AYUNTAMIENTO LIÉRGANES

LOCALIDAD Liérganes

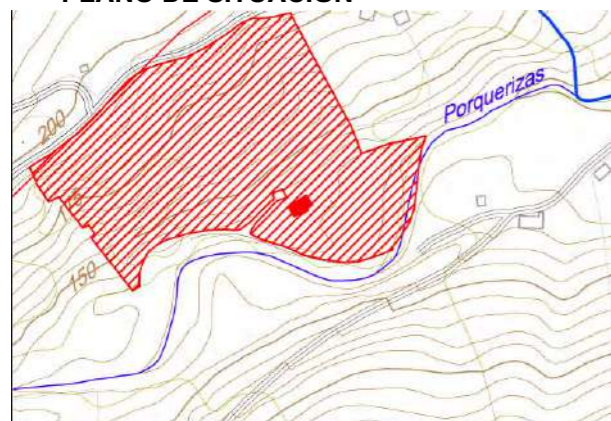
BARRIO Rubalcaba

COORDENADAS UTM X 439177

Y 4797308

DOCUMENTACIÓN GRÁFICA

PLANO DE SITUACIÓN



ENTORNO



ALZADO 1



ALZADO 2



ALZADO 3



ALZADO 4



DATOS CATASTRALES PARCELA

LOCALIZACIÓN PARCELA El Chuzo

IDENT. CATASTRAL 39037A525000130000EU

POLÍGONO 525

PARCELA 13

SUP. CATASTRAL 25.820 m2

DATOS CATASTRALES EDIFICIO

LOCALIZACIÓN EDIFICIO DSLiérganes.

IDENT. CATASTRAL 000206200VN39H0001HO

POLÍGONO

PARCELA

SUP. CATASTRAL 53 m2

DATOS DESCRIPTIVOS PARCELA

USO PARCELA Agropecuario

PLANO D

CLASIFICACIÓN No urbanizable

CALIFICACIÓN Parcela mínima 4.000

AFECCIONES SECTORIALES * En Zona de Protección de Cabañales del Plan Especial de Protección y Ordenación del Territorio Pasiego.

* Las afecciones sectoriales son orientativas y/o informativas concretándose las mismas y su alcance en el momento de solicitar la actuación pertinente.

ACCESO RODADO Tierra

CIERRA PARCELA Alambrada y piedra

INFRAESTRUCTURAS Abastecimiento de agua, suministro eléctrico.

DATOS DESCRIPTIVOS DE LA EDIFICACIÓN

USO ORIGINAL Residencial y agropecuario

USO ACTUAL Agropecuario

SUP. CATASTRAL EDIFICACIÓN 53 m2

SUPERFICIE REAL 343.176 m2

TIPOLOGÍA Cabaña

Nº DE PLANTAS PB+1

ESTADO CONSERVACIÓN Alterado

ACCESO EDIFICACIÓN Prado

VALOR DE CATALOGACIÓN Etnográfico

AÑO DE CONSTRUCCIÓN/ CATASTRO 1900

MATERIALES

Mampostería de piedra en fachada con sillarejo en los esquinales y en recercos de vanos originales.
En cubierta, teja árabe sobre madera.
Estructura de muros de carga perimetrales de piedra con entrevigado y pilares de madera en el interior.

ELEMENTOS MODIFICADOS

Numerosos vanos modificados con hormigón o ladrillo.

CARACTERÍSTICAS SINGULARES

OBSERVACIONES

ELEMENTOS INCLUIDOS

Edificación incluida en catálogo en su totalidad.

ELEMENTOS EXCLUIDOS



CATÁLOGO DE EDIFICACIONES DE SUELO RÚSTICO

AYUNTAMIENTO DE LIÉRGANES

FICHA NÚMERO

D-86

ELEMENTOS INCLUIDOS

DATOS GENERALES

AYUNTAMIENTO LIÉRGANES

LOCALIDAD Liérganes

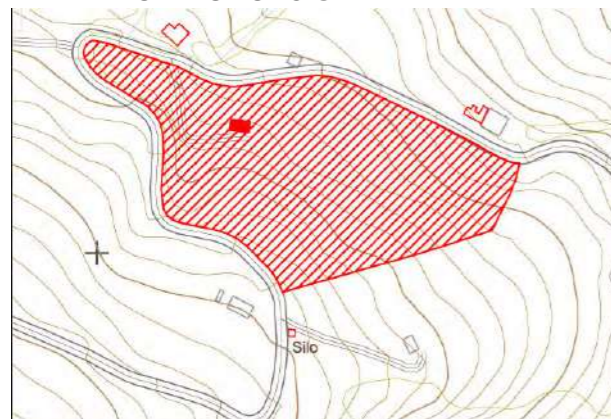
BARRIO La Pereda

COORDENADAS UTM X 439597

Y 4797084

DOCUMENTACIÓN GRÁFICA

PLANO DE SITUACIÓN



ENTORNO



ALZADO 1



ALZADO 2



ALZADO 3



ALZADO 4



DATOS CATASTRALES PARCELA

LOCALIZACIÓN PARCELA	El Cotero del Baile	IDENT. CATASTRAL	39037A525000590000EF
POLÍGONO	525	PARCELA	59
SUP. CATASTRAL	25.320	m2	

DATOS CATASTRALES EDIFICIO

LOCALIZACIÓN EDIFICIO	Rubalcaba.	IDENT. CATASTRAL	39037A525051040000ET
POLÍGONO	525	PARCELA	5104
SUP. CATASTRAL	82	m2	

DATOS DESCRIPTIVOS PARCELA

USO PARCELA	Residencial y agropecuario	PLANO	D
CLASIFICACIÓN	No urbanizable	CALIFICACIÓN	Parcela mínima 4.000

AFECCIONES SECTORIALES *

* Las afecciones sectoriales son orientativas y/o informativas concretándose las mismas y su alcance en el momento de solicitar la actuación pertinente.

ACCESO RODADO	Asfalto
CIERRA PARCELA	Alambrada
INFRAESTRUCTURAS	Abastecimiento de agua, suministro eléctrico.

DATOS DESCRIPTIVOS DE LA EDIFICACIÓN

USO ORIGINAL	Residencial y agropecuario	USO ACTUAL	Residencial
SUP. CATASTRAL EDIFICACIÓN	82 m2	SUPERFICIE REAL	185.79 m2
TIPOLOGÍA	Cabaña	Nº DE PLANTAS	PB+1
ESTADO CONSERVACIÓN	Conservado	ACCESO EDIFICACIÓN	Grava
VALOR DE CATALOGACIÓN	Etnográfico	AÑO DE CONSTRUCCIÓN/ CATASTRO	Desconocido

MATERIALES

Mampostería de piedra en fachada con sillarejo en los esquinales y en recercos de vanos originales. En cubierta, teja árabe sobre madera. Estructura de muros de carga perimetrales de piedra con entrevigado y pilares de madera en el interior.

ELEMENTOS MODIFICADOS

Muro bajo contrafuerte en gatera.

CARACTERÍSTICAS SINGULARES

Cabaña de influencia pasiega con fachada de puertas contrapeadas y acceso al pajar mediante escalera de piedra de dos tramos con hornacina.

OBSERVACIONES

ELEMENTOS INCLUIDOS

Edificación incluida en catálogo en su totalidad.

ELEMENTOS EXCLUIDOS



CATÁLOGO DE EDIFICACIONES DE SUELO RÚSTICO

AYUNTAMIENTO DE LIÉRGANES

FICHA NÚMERO

D-87

ELEMENTOS INCLUIDOS

DATOS GENERALES

AYUNTAMIENTO LIÉRGANES

LOCALIDAD Liérganes

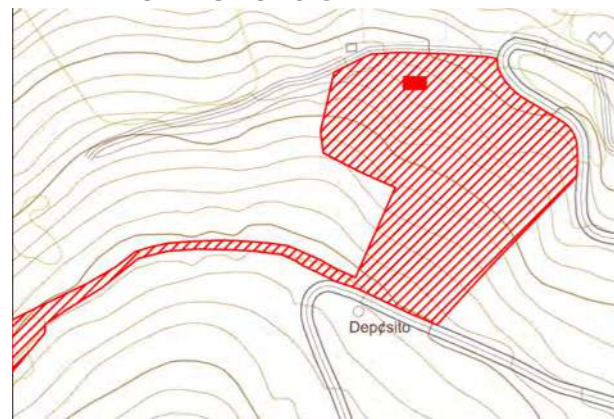
BARRIO La Pereda

COORDENADAS UTM X 439428

Y 4797118

DOCUMENTACIÓN GRÁFICA

PLANO DE SITUACIÓN



ENTORNO



ALZADO 1



ALZADO 2



ALZADO 3



ALZADO 4



DATOS CATASTRALES PARCELA

LOCALIZACIÓN PARCELA El Cotero del baile

IDENT. CATASTRAL 39037A525000640000EO

POLÍGONO 525

PARCELA 64

SUP. CATASTRAL 34.267 m2

DATOS CATASTRALES EDIFICIO

LOCALIZACIÓN EDIFICIO El Cotero del

IDENT. CATASTRAL 39037A525000640001RP

POLÍGONO 525

PARCELA 64

SUP. CATASTRAL 240 m2

DATOS DESCRIPTIVOS PARCELA

USO PARCELA Agropecuario

PLANO D

CLASIFICACIÓN No urbanizable

CALIFICACIÓN Parcela mínima 4.000

AFECCIONES SECTORIALES *

* Las afecciones sectoriales son orientativas y/o informativas concretándose las mismas y su alcance en el momento de solicitar la actuación pertinente.

ACCESO RODADO Asfalto

CIERRA PARCELA Alambrada

INFRAESTRUCTURAS Suministro eléctrico.

DATOS DESCRIPTIVOS DE LA EDIFICACIÓN

USO ORIGINAL Residencial y agropecuario

USO ACTUAL Agropecuario

SUP. CATASTRAL EDIFICACIÓN 240 m2

SUPERFICIE REAL 118.42 m2

TIPOLOGÍA Cabaña

Nº DE PLANTAS PB+1

ESTADO CONSERVACIÓN Alterado

ACCESO EDIFICACIÓN Tierra

VALOR DE CATALOGACIÓN Etnográfico

AÑO DE CONSTRUCCIÓN/ CATASTRO 1950

MATERIALES

Mampostería de piedra en fachada con sillarejo en los esquinales y en recercos de vanos originales. En cubierta, teja árabe sobre madera. Estructura de muros de carga perimetrales de piedra.

ELEMENTOS MODIFICADOS

Numerosos vanos modificados en hormigón.

CARACTERÍSTICAS SINGULARES

OBSERVACIONES

ELEMENTOS INCLUIDOS

Edificación incluida en catálogo en su totalidad.

ELEMENTOS EXCLUIDOS



CATÁLOGO DE EDIFICACIONES DE SUELO RÚSTICO

AYUNTAMIENTO DE LIÉRGANES

FICHA NÚMERO

D-88

ELEMENTOS INCLUIDOS

DATOS GENERALES

AYUNTAMIENTO LIERGANES	
LOCALIDAD Liérganes	BARRIO La Pereda
COORDENADAS UTM X 439598	Y 4796960

DOCUMENTACIÓN GRÁFICA

PLANO DE SITUACIÓN



ENTORNO



ALZADO 1



ALZADO 2



ALZADO 3



ALZADO 4



DATOS CATASTRALES PARCELA

LOCALIZACIÓN PARCELA	El Cotero del Baile	IDENT. CATASTRAL	39037A525000600000EL
POLÍGONO	525	PARCELA	60
SUP. CATASTRAL	14.700	m2	

DATOS CATASTRALES EDIFICIO

LOCALIZACIÓN EDIFICIO	Rubalcaba.	IDENT. CATASTRAL	39037A525051030000EL
POLÍGONO	525	PARCELA	5103
SUP. CATASTRAL	116	m2	

DATOS DESCRIPTIVOS PARCELA

USO PARCELA	Residencial	PLANO	D
CLASIFICACIÓN	No urbanizable	CALIFICACIÓN	Parcela mínima 4.000
AFECCIONES SECTORIALES *			
* Las afecciones sectoriales son orientativas y/o informativas concretándose las mismas y su alcance en el momento de solicitar la actuación pertinente.			
ACCESO RODADO	Asfalto		
CIERRA PARCELA	Alambrada		
INFRAESTRUCTURAS	Abastecimiento de agua, suministro eléctrico.		

DATOS DESCRIPTIVOS DE LA EDIFICACIÓN

USO ORIGINAL	Agropecuario	USO ACTUAL	Residencial
SUP. CASTASTRAL EDIFICACIÓN	116	m2	SUPERFICIE REAL 222.78 m2
TIPOLOGÍA	Cabaña	Nº DE PLANTAS	PB+1
ESTADO CONSERVACIÓN	Alterado	ACCESO EDIFICACIÓN	Asfalto
VALOR DE CATALOGACIÓN	Etnográfico	AÑO DE CONSTRUCCIÓN/ CATASTRO	Desconocido
MATERIALES		ELEMENTOS MODIFICADOS	
Mampostería de piedra en fachada con sillarejo en los esquinales y en recercos de vanos originales. En cubierta, teja sobre madera. Estructura de muros de carga perimetrales de piedra.		Garaje adosado en muro trasero. Claraboyas en el tejado. Apertura de nuevos vanos. Ventanal en el bajocubierta.	
CARACTERÍSTICAS SINGULARES		OBSERVACIONES	
Garaje adosado en trasera.			
ELEMENTOS INCLUIDOS		ELEMENTOS EXCLUIDOS	
Edificación principal excepto elementos excluidos.		Almacén en muro trasero, escaleras con baranda de forja y casetón con ventanal en el tejado.	



CATÁLOGO DE EDIFICACIONES DE SUELO RÚSTICO

AYUNTAMIENTO DE LIÉRGANES

FICHA NÚMERO

D-89

ELEMENTOS INCLUIDOS

DATOS GENERALES

AYUNTAMIENTO LIÉRGANES

LOCALIDAD Liérganes

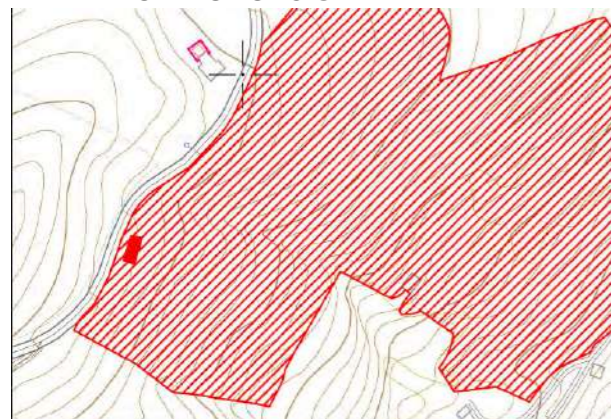
BARRIO La Pereda

COORDENADAS UTM X 439304

Y 4796721

DOCUMENTACIÓN GRÁFICA

PLANO DE SITUACIÓN



ENTORNO



ALZADO 1



ALZADO 2



ALZADO 3



ALZADO 4



DATOS CATASTRALES PARCELA

LOCALIZACIÓN PARCELA El Cotero del Baile

IDENT. CATASTRAL 39037A526000050000EM

POLÍGONO 526

PARCELA 5

SUP. CATASTRAL 78.065 m2

DATOS CATASTRALES EDIFICIO

LOCALIZACIÓN EDIFICIO

IDENT. CATASTRAL

POLÍGONO

PARCELA

SUP. CATASTRAL

m2

DATOS DESCRIPTIVOS PARCELA

USO PARCELA Residencial y agropecuario

PLANO D

CLASIFICACIÓN No urbanizable

CALIFICACIÓN Parcela mínima 4.000

AFECCIONES SECTORIALES *

* Las afecciones sectoriales son orientativas y/o informativas concretándose las mismas y su alcance en el momento de solicitar la actuación pertinente.

ACCESO RODADO Asfalto

CIERRA PARCELA Alambrada

INFRAESTRUCTURAS Abastecimiento de agua, estercolero, suministro eléctrico.

DATOS DESCRIPTIVOS DE LA EDIFICACIÓN

USO ORIGINAL Residencial y agropecuario

USO ACTUAL Residencial

SUP. CATASTRAL EDIFICACIÓN m2

SUPERFICIE REAL 310.58 m2

TIPOLOGÍA Cabaña Vividora

Nº DE PLANTAS PB+1

ESTADO CONSERVACIÓN Alterado

ACCESO EDIFICACIÓN Pradera

VALOR DE CATALOGACIÓN Etnográfico

AÑO DE CONSTRUCCIÓN/ CATASTRO Desconocido

MATERIALES

Mampostería de piedra en fachada con sillarejo en los esquinales y en recercos de vanos.
En cubierta, teja árabe sobre madera.
Estructura de muros de carga perimetrales de piedra con entrevigado y pilares de madera en el interior.

ELEMENTOS MODIFICADOS

Canalones en la cubierta
Solana de bloques en fachada principal.

CARACTERÍSTICAS SINGULARES

Cabaña de piedra con solana modificada. Presenta chimenea.

OBSERVACIONES

ELEMENTOS INCLUIDOS

Edificación principal excepto elementos excluidos.

ELEMENTOS EXCLUIDOS

Aljibe y cierre de solana.



CATÁLOGO DE EDIFICACIONES DE SUELO RÚSTICO

AYUNTAMIENTO DE LIÉRGANES

FICHA NÚMERO

D-90

ELEMENTOS INCLUIDOS

DATOS GENERALES

AYUNTAMIENTO LIÉRGANES

LOCALIDAD Liérganes

BARRIO La Pereda

COORDENADAS UTM X 439201

Y 4796557

DOCUMENTACIÓN GRÁFICA

PLANO DE SITUACIÓN



ENTORNO



ALZADO 1



ALZADO 2



ALZADO 3



ALZADO 4



DATOS CATASTRALES PARCELA

LOCALIZACIÓN PARCELA El Cotero del Baile.

IDENT. CATASTRAL 39037A526000140000EI

POLÍGONO 526

PARCELA 14

SUP. CATASTRAL 7.638 m2

DATOS CATASTRALES EDIFICIO

LOCALIZACIÓN EDIFICIO DS Liérganes-

IDENT. CATASTRAL 000206900VN39H0001PO

POLÍGONO

PARCELA

SUP. CATASTRAL 46 m2

DATOS DESCRIPTIVOS PARCELA

USO PARCELA Residencial

PLANO D

CLASIFICACIÓN No urbanizable

CALIFICACIÓN Parcela mínima 4.000

AFECCIONES SECTORIALES *

* Las afecciones sectoriales son orientativas y/o informativas concretándose las mismas y su alcance en el momento de solicitar la actuación pertinente.

ACCESO RODADO Asfalto

CIERRA PARCELA Alambrada

INFRAESTRUCTURAS Abastecimiento de agua, saneamiento, suministro eléctrico.

DATOS DESCRIPTIVOS DE LA EDIFICACIÓN

USO ORIGINAL Residencial

USO ACTUAL Residencial

SUP. CATASTRAL EDIFICACIÓN 46 m2

SUPERFICIE REAL 200 m2

TIPOLOGÍA Vivienda Aislada

Nº DE PLANTAS PB+1

ESTADO CONSERVACIÓN Conservado

ACCESO EDIFICACIÓN Grava

VALOR DE CATALOGACIÓN Etnográfico

AÑO DE CONSTRUCCIÓN/ CATASTRO 1940

MATERIALES

Mampostería de piedra en fachada revocada en parte. En cubierta, teja mixta sobre madera. Estructura de muros de carga perimetrales de piedra.

ELEMENTOS MODIFICADOS

Anexo en forma de garaje en un lateral aprovechado como terraza acompañado de un pequeño porche. Los machones de las ventanas están cubiertos de cemento y pintados de blanco al igual que parte de una fachada lateral y la trasera. En el tejado se aprecia un tragaluz. Presenta una acera perimetral de hormigón.

CARACTERÍSTICAS SINGULARES

Se trata de un edificio que corresponde a la tipología de una vivienda tradicional de Cantabria, utiliza piedra y madera como materiales predominantes y el tejado está cubierto de teja árabe.

OBSERVACIONES

El edificio está construido en el año 1940 y corresponde a una vivienda típica del entorno rural de Cantabria

ELEMENTOS INCLUIDOS

Edificación principal excepto elementos excluidos.

ELEMENTOS EXCLUIDOS

Garaje y terraza con tejadillo en trasera.



CATÁLOGO DE EDIFICACIONES DE SUELO RÚSTICO

AYUNTAMIENTO DE LIÉRGANES

FICHA NÚMERO

D-91

ELEMENTOS INCLUIDOS

DATOS GENERALES

AYUNTAMIENTO LIÉRGANES

LOCALIDAD Liérganes

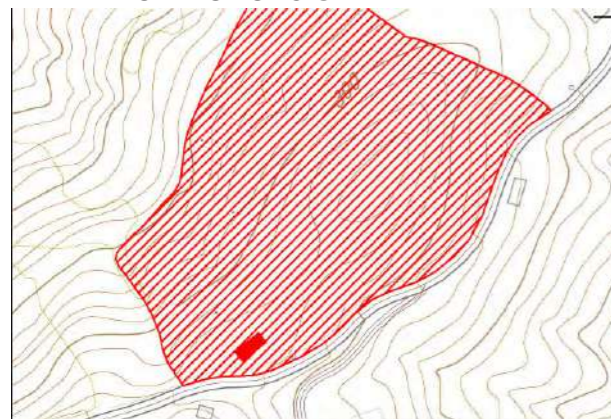
BARRIO La Pereda

COORDENADAS UTM X 439123

Y 4796613

DOCUMENTACIÓN GRÁFICA

PLANO DE SITUACIÓN



ENTORNO



ALZADO 1



ALZADO 2



ALZADO 3



ALZADO 4



DATOS CATASTRALES PARCELA

LOCALIZACIÓN PARCELA El Cotero del Baile.

IDENT. CATASTRAL 39037A526000020000EL

POLÍGONO 526

PARCELA 2

SUP. CATASTRAL 47.220 m2

DATOS CATASTRALES EDIFICIO

LOCALIZACIÓN EDIFICIO El Cotero del

IDENT. CATASTRAL 39037A526050180000EM

POLÍGONO 526

PARCELA 5018

SUP. CATASTRAL 175 m2

DATOS DESCRIPTIVOS PARCELA

USO PARCELA Residencial

PLANO D

CLASIFICACIÓN No urbanizable

CALIFICACIÓN Parcela mínima 4.000

AFECCIONES SECTORIALES * Poste eléctrico y tendido eléctrico.

* Las afecciones sectoriales son orientativas y/o informativas concretándose las mismas y su alcance en el momento de solicitar la actuación pertinente.

ACCESO RODADO Asfalto

CIERRA PARCELA Alambrada

INFRAESTRUCTURAS Abastecimiento de agua, saneamiento, suministro eléctrico.

DATOS DESCRIPTIVOS DE LA EDIFICACIÓN

USO ORIGINAL Agropecuario

USO ACTUAL Residencial.

SUP. CATASTRAL EDIFICACIÓN 175 m2

SUPERFICIE REAL 332.766 m2

TIPOLOGÍA Vivienda Aislada

Nº DE PLANTAS PB+1

ESTADO CONSERVACIÓN Alterado

ACCESO EDIFICACIÓN Asfalto

VALOR DE CATALOGACIÓN Etnográfico

AÑO DE CONSTRUCCIÓN/ CATASTRO Desconocido

MATERIALES

Mampostería de piedra en fachada con sillarejo en los esquinales y en recercos de vanos originales. En cubierta, teja árabe sobre madera. Estructura de muros de carga perimetrales de piedra.

ELEMENTOS MODIFICADOS

Ventanas y puertas. Adosado en gatera para garaje.

CARACTERÍSTICAS SINGULARES

OBSERVACIONES

ELEMENTOS INCLUIDOS

Edificación principal excepto elementos excluidos.

ELEMENTOS EXCLUIDOS

Porche en lateral y adosado en gatera para garaje.

**CATÁLOGO DE EDIFICACIONES DE SUELO RÚSTICO****AYUNTAMIENTO DE LIÉRGANES****FICHA NÚMERO****D-92****ELEMENTOS INCLUIDOS****DATOS GENERALES****AYUNTAMIENTO** LIÉRGANES**LOCALIDAD** Liérganes**BARRIO** La Quieva**COORDENADAS UTM X** 439617**Y** 4796635**DOCUMENTACIÓN GRÁFICA****PLANO DE SITUACIÓN****ENTORNO****ALZADO 1****ALZADO 2****ALZADO 3****ALZADO 4****DATOS CATASTRALES PARCELA****LOCALIZACIÓN PARCELA** El Cotero del Baile**IDENT. CATASTRAL** 39037A526000110000ER**POLÍGONO** 526**PARCELA** 11**SUP. CATASTRAL** 12.667 m²**DATOS CATASTRALES EDIFICIO****LOCALIZACIÓN EDIFICIO****IDENT. CATASTRAL** No hay datos catastrales**POLÍGONO****PARCELA****SUP. CATASTRAL**m²**DATOS DESCRIPTIVOS PARCELA****USO PARCELA** Agropecuario**PLANO** D**CLASIFICACIÓN** No urbanizable**CALIFICACIÓN** Parcela mínima 4.000**AFECCIONES SECTORIALES** * Presencia de arroyo en la parcela.

* Las afecciones sectoriales son orientativas y/o informativas concretándose las mismas y su alcance en el momento de solicitar la actuación pertinente.

ACCESO RODADO Grava**CIERRA PARCELA** Alambrada**INFRAESTRUCTURAS****DATOS DESCRIPTIVOS DE LA EDIFICACIÓN****USO ORIGINAL** Agropecuario**USO ACTUAL** Agropecuario**SUP. CATASTRAL EDIFICACIÓN** m²**SUPERFICIE REAL** 103.47 m²**TIPOLOGÍA** Cabaña**Nº DE PLANTAS** PB+1**ESTADO CONSERVACIÓN** Conservado**ACCESO EDIFICACIÓN** Grava**VALOR DE CATALOGACIÓN** Etnográfico**AÑO DE CONSTRUCCIÓN/ CATASTRO** Desconocido**MATERIALES**

Mampostería en fachada con sillarejo en esquinales y recercos de vanos.


En cubierta teja árabe sobre madera.

Estructura de muros de carga perimetrales de piedra con entrevigado y pilares de madera en el interior.

ELEMENTOS MODIFICADOS**CARACTERÍSTICAS SINGULARES****OBSERVACIONES****ELEMENTOS INCLUIDOS**

Edificación incluida en catálogo en su totalidad.

ELEMENTOS EXCLUIDOS



CATÁLOGO DE EDIFICACIONES DE SUELO RÚSTICO

AYUNTAMIENTO DE LIÉRGANES

FICHA NÚMERO

D-93

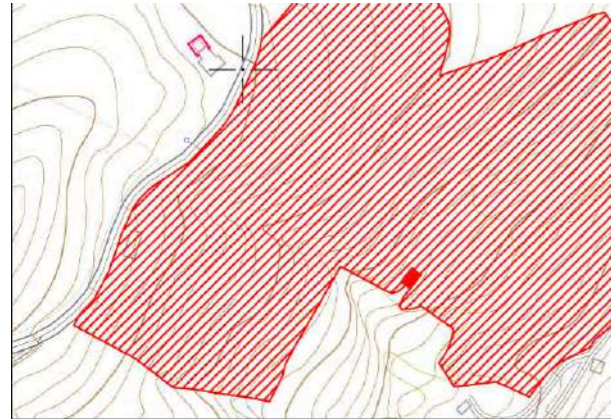
ELEMENTOS INCLUIDOS

DATOS GENERALES

AYUNTAMIENTO LIERGANES	
LOCALIDAD Liérganes	BARRIO La Quieva
COORDENADAS UTM X 439492	Y 4796694

DOCUMENTACIÓN GRÁFICA

PLANO DE SITUACIÓN



ENTORNO



ALZADO 1



ALZADO 2



ALZADO 3



ALZADO 4



DATOS CATASTRALES PARCELA

LOCALIZACIÓN PARCELA	El Cotero del Baile.	IDENT. CATASTRAL	39037A526000050000EM	
POLÍGONO	526	PARCELA	6	SUP. CATASTRAL 6.630 m2

DATOS CATASTRALES EDIFICIO

LOCALIZACIÓN EDIFICIO	IDENT. CATASTRAL No hay datos catastrales			
POLÍGONO	PARCELA	SUP. CATASTRAL	m2	

DATOS DESCRIPTIVOS PARCELA

USO PARCELA	Agropecuario	PLANO	D
CLASIFICACIÓN	No urbanizable	CALIFICACIÓN	Parcela mínima 4.000
AFECCIONES SECTORIALES *			
* Las afecciones sectoriales son orientativas y/o informativas concretándose las mismas y su alcance en el momento de solicitar la actuación pertinente.			
ACCESO RODADO	Grava		
CIERRA PARCELA	Sin cierre		
INFRAESTRUCTURAS			

DATOS DESCRIPTIVOS DE LA EDIFICACIÓN

USO ORIGINAL	Agropecuario	USO ACTUAL	Agropecuario
SUP. CATASTRAL EDIFICACIÓN	m2	SUPERFICIE REAL	159.93 m2
TIPOLOGÍA	Cabaña	Nº DE PLANTAS	PB+1
ESTADO CONSERVACIÓN	Conservado	ACCESO EDIFICACIÓN	Pradera
VALOR DE CATALOGACIÓN	Etnográfico	AÑO DE CONSTRUCCIÓN/ CATASTRO	Desconocido

MATERIALES

Mampostería de piedra en fachada con sillarejo en los esquinales y en recercos de vanos originales.
En cubierta, teja árabe sobre madera.
Estructura de muros de carga perimetrales de piedra con entrevigado y pilares de madera en el interior.

ELEMENTOS MODIFICADOS

CARACTERÍSTICAS SINGULARES

Cabaña de influencia pasiega con fachada de puertas contrapeadas y acceso al pajar mediante escalera de piedra con hornacina.

OBSERVACIONES

ELEMENTOS INCLUIDOS

Edificación incluida en catálogo en su totalidad.

ELEMENTOS EXCLUIDOS



CATÁLOGO DE EDIFICACIONES DE SUELO RÚSTICO

AYUNTAMIENTO DE LIÉRGANES

FICHA NÚMERO

D-94

ELEMENTOS INCLUIDOS

DATOS GENERALES

AYUNTAMIENTO LIÉRGANES

LOCALIDAD Liérganes

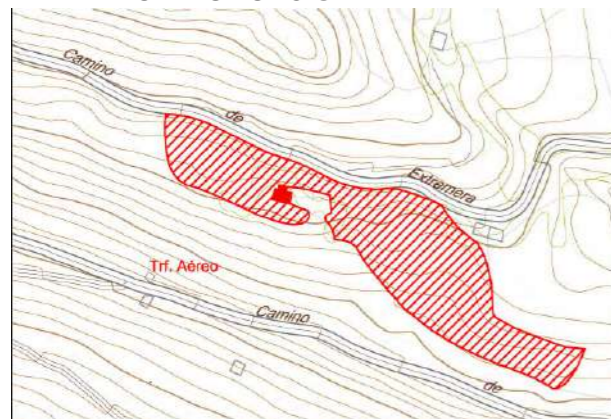
BARRIO Extremera

COORDENADAS UTM X 441162

Y 4797254

DOCUMENTACIÓN GRÁFICA

PLANO DE SITUACIÓN



ENTORNO



ALZADO 1



ALZADO 2



ALZADO 3



ALZADO 4



DATOS CATASTRALES PARCELA

LOCALIZACIÓN PARCELA	Extremera	IDENT. CATASTRAL	39037A519000120000EX
POLÍGONO	519	PARCELA	12
SUP. CATASTRAL	12.390	m2	

DATOS CATASTRALES EDIFICIO

LOCALIZACIÓN EDIFICIO	Extremera	IDENT. CATASTRAL	39037A519050660000EU
POLÍGONO	519	PARCELA	5066
SUP. CATASTRAL	127	m2	

DATOS DESCRIPTIVOS PARCELA

USO PARCELA	Residencial y agropecuario	PLANO	D
CLASIFICACIÓN	No urbanizable de protección específica	CALIFICACIÓN	Protección al Paisaje

AFECCIONES SECTORIALES *

* Las afecciones sectoriales son orientativas y/o informativas concretándose las mismas y su alcance en el momento de solicitar la actuación pertinente.

ACCESO RODADO	Asfalto
CIERRA PARCELA	Alambrada
INFRAESTRUCTURAS	Abastecimiento de agua, fosa séptica, suministro eléctrico.

DATOS DESCRIPTIVOS DE LA EDIFICACIÓN

USO ORIGINAL	Agropecuario y residencial	USO ACTUAL	Residencial
SUP. CATASTRAL EDIFICACIÓN	127 m2	SUPERFICIE REAL	172.18 m2
TIPOLOGÍA	Cabaña	Nº DE PLANTAS	PB+1
ESTADO CONSERVACIÓN	Alterado	ACCESO EDIFICACIÓN	Hormigón
VALOR DE CATALOGACIÓN	Etnográfico	AÑO DE CONSTRUCCIÓN/ CATASTRO	Desconocido

MATERIALES

Mampostería de piedra en fachada con sillarejo en los esquinales.
En cubierta, teja mixta sobre madera.
Estructura de muros de carga perimetrales de piedra.

ELEMENTOS MODIFICADOS

Modificado el acceso al payo, anexo de piedra de nueva construcción, recrecido de ladrillo para jardinera en la escalera.

CARACTERÍSTICAS SINGULARES

Cabaña de influencia pasiega con fachada de puertas contrapeadas y solana.

OBSERVACIONES

Parece que se ha levantado el forjado y modificado la escalera.

ELEMENTOS INCLUIDOS

Edificación principal excepto elementos excluidos.

ELEMENTOS EXCLUIDOS

Adosado en gatera para almacén de aperos



CATÁLOGO DE EDIFICACIONES DE SUELO RÚSTICO

AYUNTAMIENTO DE LIÉRGANES

FICHA NÚMERO

D-95

ELEMENTOS INCLUIDOS

DATOS GENERALES

AYUNTAMIENTO LIÉRGANES

LOCALIDAD Liérganes

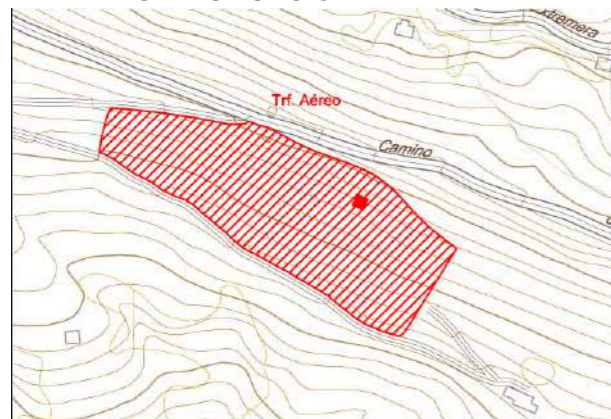
BARRIO Extremera

COORDENADAS UTM X 441133

Y 4797138

DOCUMENTACIÓN GRÁFICA

PLANO DE SITUACIÓN



ENTORNO



ALZADO 1



ALZADO 2



ALZADO 3



ALZADO 4



DATOS CATASTRALES PARCELA

LOCALIZACIÓN PARCELA La Toba

IDENT. CATASTRAL 39037A519000330000EL

POLÍGONO 519

PARCELA 33

SUP. CATASTRAL 16490 m2

DATOS CATASTRALES EDIFICIO

LOCALIZACIÓN EDIFICIO El Cornueva

IDENT. CATASTRAL 39037A519050440000EQ

POLÍGONO 519

PARCELA 5044

SUP. CATASTRAL 55 m2

DATOS DESCRIPTIVOS PARCELA

USO PARCELA Agropecuario

PLANO D

CLASIFICACIÓN No urbanizable de protección específica

CALIFICACIÓN Protección al Paisaje

AFECCIONES SECTORIALES * Poste y tendido eléctrico de media tensión.

* Las afecciones sectoriales son orientativas y/o informativas concretándose las mismas y su alcance en el momento de solicitar la actuación pertinente.

ACCESO RODADO Asfalto

CIERRA PARCELA Alambrada

INFRAESTRUCTURAS

DATOS DESCRIPTIVOS DE LA EDIFICACIÓN

USO ORIGINAL Agropecuario

USO ACTUAL Agropecuario

SUP. CATASTRAL EDIFICACIÓN 55 m2

SUPERFICIE REAL 101.81 m2

TIPOLOGÍA Cabaña

Nº DE PLANTAS PB+1

ESTADO CONSERVACIÓN Deteriorado

ACCESO EDIFICACIÓN Sin acceso

VALOR DE CATALOGACIÓN Etnográfico

AÑO DE CONSTRUCCIÓN/ CATASTRO Desconocido

MATERIALES

Mampostería de piedra en fachada.
En cubierta, teja árabe sobre madera.
Estructura de muros de carga perimetrales de piedra con entrevigado y pilares de madera en el interior.

ELEMENTOS MODIFICADOS

Refuerzo de hormigón en esquinales.
Esquinales y vanos de ladrillo revocado.

CARACTERÍSTICAS SINGULARES

Cabaña con fachada de puertas contrapeadas muy separadas entre sí.

OBSERVACIONES

Grietas en hastial principal.

ELEMENTOS INCLUIDOS

Edificación principal excepto elementos excluidos.

ELEMENTOS EXCLUIDOS

Refuerzo de hormigón en esquinal.



CATÁLOGO DE EDIFICACIONES DE SUELO RÚSTICO

AYUNTAMIENTO DE LIÉRGANES

FICHA NÚMERO

D-96

ELEMENTOS INCLUIDOS

DATOS GENERALES

AYUNTAMIENTO LIERGANES

LOCALIDAD Liérganes

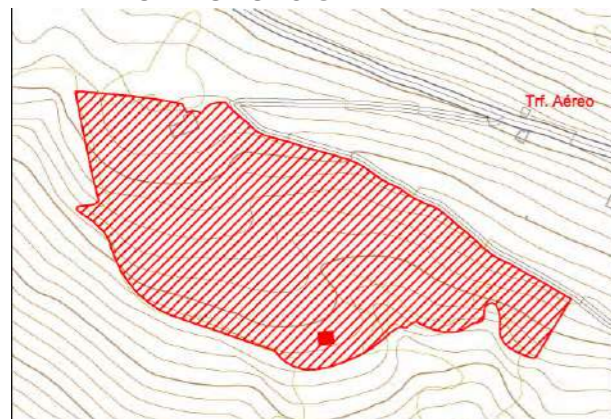
BARRIO Extremera

COORDENADAS UTM X 440939

Y 4797047

DOCUMENTACIÓN GRÁFICA

PLANO DE SITUACIÓN



ENTORNO



ALZADO 1



ALZADO 2



ALZADO 3



ALZADO 4



DATOS CATASTRALES PARCELA

LOCALIZACIÓN PARCELA La Toba

IDENT. CATASTRAL 39037A519000350000EF

POLÍGONO 519

PARCELA 35

SUP. CATASTRAL 33.950 m2

DATOS CATASTRALES EDIFICIO

LOCALIZACIÓN EDIFICIO EL Cornueva

IDENT. CATASTRAL 39037A519050420000EY

POLÍGONO 519

PARCELA 5042

SUP. CATASTRAL 64 m2

DATOS DESCRIPTIVOS PARCELA

USO PARCELA Agropecuario

PLANO D

CLASIFICACIÓN No urbanizable de protección específica

CALIFICACIÓN Protección al Paisaje

AFECCIONES SECTORIALES *

* Las afecciones sectoriales son orientativas y/o informativas concretándose las mismas y su alcance en el momento de solicitar la actuación pertinente.

ACCESO RODADO Asfalto

CIERRA PARCELA Bardas

INFRAESTRUCTURAS

DATOS DESCRIPTIVOS DE LA EDIFICACIÓN

USO ORIGINAL Agropecuario

USO ACTUAL Agropecuario

SUP. CATASTRAL EDIFICACIÓN 64 m2

SUPERFICIE REAL 116.97 m2

TIPOLOGÍA Cabaña

Nº DE PLANTAS PB+1

ESTADO CONSERVACIÓN Deteriorado

ACCESO EDIFICACIÓN Camino de tierra

VALOR DE CATALOGACIÓN Etnográfico

AÑO DE CONSTRUCCIÓN/ CATASTRO Desconocido

MATERIALES

Mampostería de piedra en fachada con sillarejo en los esquinales y en recercos de vanos.
En cubierta, teja árabe sobre madera.
Estructura de muros de carga perimetrales de piedra con entrevigado y pilares de madera en el interior.

ELEMENTOS MODIFICADOS

CARACTERÍSTICAS SINGULARES

Cabaña de influencia pasiega con fachada de puertas contrapeadas y alero de dos pares de cabrios forasteros.

OBSERVACIONES

Forjado desmontado.
Grietas en testero principal.
Comparte referencia catastral de parcela con otro edificio del mismo propietario.

ELEMENTOS INCLUIDOS

Edificación incluida en catálogo en su totalidad.

ELEMENTOS EXCLUIDOS



CATÁLOGO DE EDIFICACIONES DE SUELO RÚSTICO

AYUNTAMIENTO DE LIÉRGANES

FICHA NÚMERO

D-97

ELEMENTOS INCLUIDOS

DATOS GENERALES

AYUNTAMIENTO LIÉRGANES

LOCALIDAD Liérganes

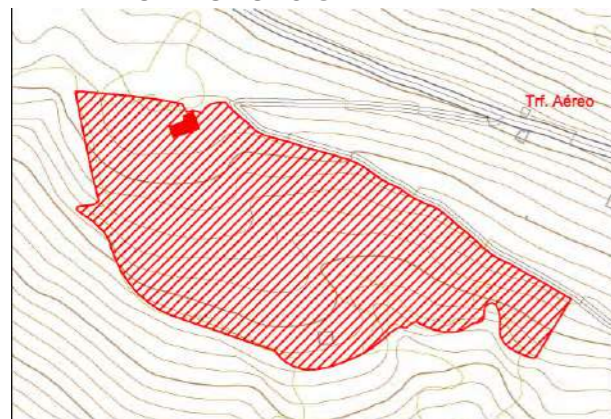
BARRIO Extremera

COORDENADAS UTM X 440843

Y 4797189

DOCUMENTACIÓN GRÁFICA

PLANO DE SITUACIÓN



ENTORNO



ALZADO 1



ALZADO 2



ALZADO 3



ALZADO 4



DATOS CATASTRALES PARCELA

LOCALIZACIÓN PARCELA La Toba IDENT. CATASTRAL 39037A519000350000EF

POLÍGONO 519 PARCELA 35 SUP. CATASTRAL 33.950 m2

DATOS CATASTRALES EDIFICIO

LOCALIZACIÓN EDIFICIO El Cornueva IDENT. CATASTRAL 39037A519051000000EH

POLÍGONO 519 PARCELA 5100 SUP. CATASTRAL 208 m2

DATOS DESCRIPTIVOS PARCELA

USO PARCELA Residencial y agropecuario PLANO D

CLASIFICACIÓN No urbanizable de protección específica CALIFICACIÓN Protección al Paisaje

AFECCIONES SECTORIALES *

* Las afecciones sectoriales son orientativas y/o informativas concretándose las mismas y su alcance en el momento de solicitar la actuación pertinente.

ACCESO RODADO Asfalto

CIERRA PARCELA Murete de piedra y bardas

INFRAESTRUCTURAS Abastecimiento de agua, saneamiento, suministro eléctrico.

DATOS DESCRIPTIVOS DE LA EDIFICACIÓN

USO ORIGINAL Residencial y agropecuario USO ACTUAL Residencial.

SUP. CATASTRAL EDIFICACIÓN 208 m2 SUPERFICIE REAL 283.89 m2

TIPOLOGÍA Cabaña Nº DE PLANTAS PB+1

ESTADO CONSERVACIÓN Alterado ACCESO EDIFICACIÓN Grava

VALOR DE CATALOGACIÓN Etnográfico AÑO DE CONSTRUCCIÓN/ CATASTRO Desconocido

MATERIALES

Mampostería de piedra en fachada con sillarejo en los esquinales y en recercos de vanos.
En cubierta, teja mixta sobre madera.
Estructura de muros de carga perimetrales de piedra.

ELEMENTOS MODIFICADOS

Abertura de numerosos vanos.

CARACTERÍSTICAS SINGULARES

Cabaña vividora de influencia pasiega con fachada de puertas contrapeadas con acceso al payo mediante escalera de piedra. Tiene solana en la fachada y presenta un colgadizo adosado a una de las gateras..

OBSERVACIONES

Comparte referencia catastral de parcela con otro edificio del mismo propietario.

ELEMENTOS INCLUIDOS

Edificación incluida en catálogo en su totalidad.

ELEMENTOS EXCLUIDOS



CATÁLOGO DE EDIFICACIONES DE SUELO RÚSTICO

AYUNTAMIENTO DE LIÉRGANES

FICHA NÚMERO

D-98

ELEMENTOS INCLUIDOS

DATOS GENERALES

AYUNTAMIENTO LIÉRGANES

LOCALIDAD Liérganes

BARRIO Rubalcaba

COORDENADAS UTM X 440117

Y 4797219

DOCUMENTACIÓN GRÁFICA

PLANO DE SITUACIÓN



ENTORNO



ALZADO 1



ALZADO 2



ALZADO 3



ALZADO 4



DATOS CATASTRALES PARCELA

LOCALIZACIÓN PARCELA Condenosa

IDENT. CATASTRAL 39037A518000080000EZ

POLÍGONO 518

PARCELA 8

SUP. CATASTRAL 10.040 m2

DATOS CATASTRALES EDIFICIO

LOCALIZACIÓN EDIFICIO

IDENT. CATASTRAL No hay datos catastrales

POLÍGONO

PARCELA

SUP. CATASTRAL

m2

DATOS DESCRIPTIVOS PARCELA

USO PARCELA Agropecuario

PLANO D

CLASIFICACIÓN No urbanizable de protección específica

CALIFICACIÓN Protección al Paisaje

AFECCIONES SECTORIALES *

* Las afecciones sectoriales son orientativas y/o informativas concretándose las mismas y su alcance en el momento de solicitar la actuación pertinente.

ACCESO RODADO Tierra y grava

CIERRA PARCELA Murete de piedra

INFRAESTRUCTURAS Abastecimiento agua, estercolero.

DATOS DESCRIPTIVOS DE LA EDIFICACIÓN

USO ORIGINAL Residencial y agropecuario

USO ACTUAL Agropecuario

SUP. CATASTRAL EDIFICACIÓN m2

SUPERFICIE REAL 250 m2

TIPOLOGÍA Cabaña Vividora

Nº DE PLANTAS PB+1

ESTADO CONSERVACIÓN Deteriorado

ACCESO EDIFICACIÓN Tierra

VALOR DE CATALOGACIÓN Etnográfico

AÑO DE CONSTRUCCIÓN/ CATASTRO Desconocido

MATERIALES

Mampostería de piedra en fachada con sillarejo en los esquinales y en recercos de algunos vanos.
En cubierta, teja árabe sobre madera.
Estructura de muros de carga perimetrales de piedra con entrevigado y pilares de madera en el interior.

ELEMENTOS MODIFICADOS

CARACTERÍSTICAS SINGULARES

Presenta un balcón caído en la fachada principal.

OBSERVACIONES

ELEMENTOS INCLUIDOS

Edificación incluida en catálogo en su totalidad.

ELEMENTOS EXCLUIDOS



CATÁLOGO DE EDIFICACIONES DE SUELO RÚSTICO

AYUNTAMIENTO DE LIÉRGANES

FICHA NÚMERO

D-99

ELEMENTOS INCLUIDOS

DATOS GENERALES

AYUNTAMIENTO LIÉRGANES

LOCALIDAD Liérganes

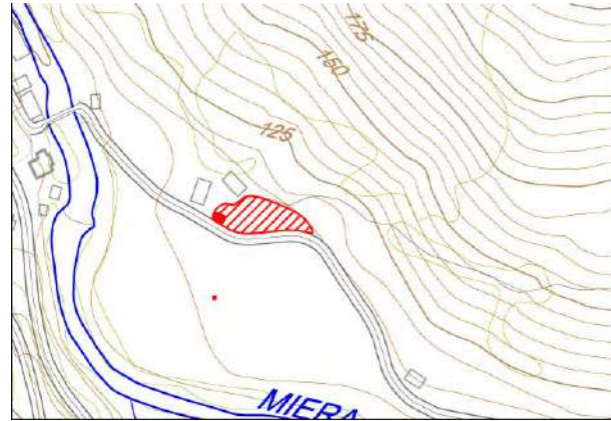
BARRIO Rubalcaba

COORDENADAS UTM X 440112

Y 4797186

DOCUMENTACIÓN GRÁFICA

PLANO DE SITUACIÓN



ENTORNO



ALZADO 1



ALZADO 2



ALZADO 3



ALZADO 4



DATOS CATASTRALES PARCELA

LOCALIZACIÓN PARCELA DS Liérganes-

IDENT. CATASTRAL 39037A518000240000EL

POLÍGONO 518

PARCELA 24

SUP. CATASTRAL 824 m2

DATOS CATASTRALES EDIFICIO

LOCALIZACIÓN EDIFICIO Condenosa

IDENT. CATASTRAL 39037A518000240001RB

POLÍGONO 518

PARCELA 24

SUP. CATASTRAL 133 m2

DATOS DESCRIPTIVOS PARCELA

USO PARCELA Residencial

PLANO D

CLASIFICACIÓN No urbanizable de protección específica

CALIFICACIÓN Protección al Paisaje

AFECCIONES SECTORIALES *

* Las afecciones sectoriales son orientativas y/o informativas concretándose las mismas y su alcance en el momento de solicitar la actuación pertinente.

ACCESO RODADO Asfalto

CIERRA PARCELA Piedra

INFRAESTRUCTURAS Abastecimiento de agua, saneamiento y suministro eléctrico.

DATOS DESCRIPTIVOS DE LA EDIFICACIÓN

USO ORIGINAL Agropecuario

USO ACTUAL Residencial.

SUP. CATASTRAL EDIFICACIÓN 133 m2

SUPERFICIE REAL 127 m2

TIPOLOGÍA Cabaña

Nº DE PLANTAS PB+1

ESTADO CONSERVACIÓN Alterado

ACCESO EDIFICACIÓN Hormigón

VALOR DE CATALOGACIÓN Etnográfico

AÑO DE CONSTRUCCIÓN/ CATASTRO 2008

MATERIALES

Mampostería de piedra en fachada con sillarejo en los esquinales y en recercos de vanos.
En cubierta, teja árabe sobre madera.
Estructura de muros de carga perimetrales de piedra con entrevigado y pilares de madera en el interior.

ELEMENTOS MODIFICADOS

Elevado cubierta mediante ladrillo.
Añadido de un porche en el lateral.

CARACTERÍSTICAS SINGULARES

OBSERVACIONES

ELEMENTOS INCLUIDOS

Edificación principal excepto elementos excluidos.

ELEMENTOS EXCLUIDOS

Porche de estructura de madera en fachada.



CATÁLOGO DE EDIFICACIONES DE SUELO RÚSTICO

AYUNTAMIENTO DE LIÉRGANES

FICHA NÚMERO

D-100

ELEMENTOS INCLUIDOS

DATOS GENERALES

AYUNTAMIENTO LIÉRGANES

LOCALIDAD Liérganes

BARRIO Rubalcaba

COORDENADAS UTM X 440240

Y 4797088

DOCUMENTACIÓN GRÁFICA

PLANO DE SITUACIÓN



ENTORNO



ALZADO 1



ALZADO 2



ALZADO 3



ALZADO 4



DATOS CATASTRALES PARCELA

LOCALIZACIÓN PARCELA Condenosa

IDENT. CATASTRAL 39037A518000220000EQ

POLÍGONO 518

PARCELA 22

SUP. CATASTRAL 12.040 m2

DATOS CATASTRALES EDIFICIO

LOCALIZACIÓN EDIFICIO Extremera

IDENT. CATASTRAL 39037A518050320000EB

POLÍGONO 518

PARCELA 5032

SUP. CATASTRAL 79 m2

DATOS DESCRIPTIVOS PARCELA

USO PARCELA Agropecuario

PLANO D

CLASIFICACIÓN No urbanizable de protección específica

CALIFICACIÓN Protección al Paisaje

AFECCIONES SECTORIALES *

* Las afecciones sectoriales son orientativas y/o informativas concretándose las mismas y su alcance en el momento de solicitar la actuación pertinente.

ACCESO RODADO Asfalto

CIERRA PARCELA Alambrada

INFRAESTRUCTURAS Suministro eléctrico.

DATOS DESCRIPTIVOS DE LA EDIFICACIÓN

USO ORIGINAL Agropecuario

USO ACTUAL Agropecuario

SUP. CATASTRAL EDIFICACIÓN 79 m2

SUPERFICIE REAL 151.14 m2

TIPOLOGÍA Cabaña

Nº DE PLANTAS PB+1

ESTADO CONSERVACIÓN Conservado

ACCESO EDIFICACIÓN Grava

VALOR DE CATALOGACIÓN Etnográfico

AÑO DE CONSTRUCCIÓN/ CATASTRO Desconocido

MATERIALES

Mampostería de piedra en fachada con sillarejo en los esquinales y en recercos de vanos originales. En cubierta, teja árabe sobre madera. Estructura de muros de carga perimetrales de piedra con entrevigado y pilares de madera en el interior.

ELEMENTOS MODIFICADOS

Dos vanos nuevos de hormigón.

CARACTERÍSTICAS SINGULARES

Cabaña de influencia pasiega con fachada de puertas contrapeadas y acceso al pajar mediante escalera de piedra de dos tramos con hornacina. Alero de un par de cabrios forasteros.

OBSERVACIONES

ELEMENTOS INCLUIDOS

Edificación incluida en catálogo en su totalidad.

ELEMENTOS EXCLUIDOS



CATÁLOGO DE EDIFICACIONES DE SUELO RÚSTICO

AYUNTAMIENTO DE LIÉRGANES

FICHA NÚMERO

D-101

ELEMENTOS INCLUIDOS

DATOS GENERALES

AYUNTAMIENTO LIÉRGANES

LOCALIDAD Liérganes

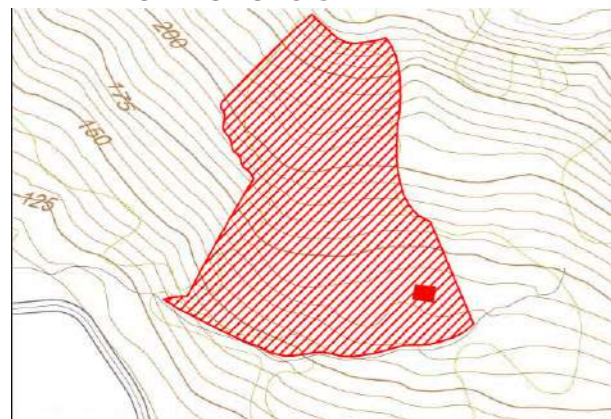
BARRIO Rubalcaba

COORDENADAS UTM X 440405

Y 4797193

DOCUMENTACIÓN GRÁFICA

PLANO DE SITUACIÓN



ENTORNO



ALZADO 1



ALZADO 2



ALZADO 3



ALZADO 4



DATOS CATASTRALES PARCELA

LOCALIZACIÓN PARCELA Condenosa

IDENT. CATASTRAL 39037A518000060000EE

POLÍGONO 518

PARCELA 6

SUP. CATASTRAL 26.100 m2

DATOS CATASTRALES EDIFICIO

LOCALIZACIÓN EDIFICIO Extremera

IDENT. CATASTRAL 39037A518050260000EH

POLÍGONO 518

PARCELA 5026

SUP. CATASTRAL 90 m2

DATOS DESCRIPTIVOS PARCELA

USO PARCELA Agropecuario

PLANO D

CLASIFICACIÓN No urbanizable de protección específica

CALIFICACIÓN Protección al Paisaje

AFECCIONES SECTORIALES *

* Las afecciones sectoriales son orientativas y/o informativas concretándose las mismas y su alcance en el momento de solicitar la actuación pertinente.

ACCESO RODADO Sin acceso

CIERRA PARCELA Alambrada

INFRAESTRUCTURAS Suministro eléctrico.

DATOS DESCRIPTIVOS DE LA EDIFICACIÓN

USO ORIGINAL Agropecuario

USO ACTUAL Agropecuario

SUP. CATASTRAL EDIFICACIÓN 90 m2

SUPERFICIE REAL 203.13 m2

TIPOLOGÍA Cabaña

Nº DE PLANTAS PB+1

ESTADO CONSERVACIÓN Deteriorado

ACCESO EDIFICACIÓN Pradera

VALOR DE CATALOGACIÓN Etnográfico

AÑO DE CONSTRUCCIÓN/ CATASTRO Desconocido

MATERIALES

Mampostería de piedra en fachada con sillarejo en los esquinales y en recercos de vanos originales. En cubierta, teja árabe sobre madera. Estructura de muros de carga perimetrales de piedra con entrevigado y pilares de madera en el interior.

ELEMENTOS MODIFICADOS

Dos vanos con dintel de hormigón.

CARACTERÍSTICAS SINGULARES

OBSERVACIONES

Numerosas grietas.

ELEMENTOS INCLUIDOS

Edificación incluida en catálogo en su totalidad.

ELEMENTOS EXCLUIDOS

**CATÁLOGO DE EDIFICACIONES DE SUELO RÚSTICO****AYUNTAMIENTO DE LIÉRGANES****FICHA NÚMERO****D-102****ELEMENTOS INCLUIDOS****DATOS GENERALES**

AYUNTAMIENTO LIÉRGANES

LOCALIDAD Liérganes

BARRIO Rubalacba

COORDENADAS UTM X 441112

Y 4796898

DOCUMENTACIÓN GRÁFICA**PLANO DE SITUACIÓN****ENTORNO****ALZADO 1****ALZADO 2****ALZADO 3****ALZADO 4****DATOS CATASTRALES PARCELA**

LOCALIZACIÓN PARCELA La Toba.

IDENT. CATASTRAL 39037A519000370000EO

POLÍGONO 519

PARCELA 37

SUP. CATASTRAL 8.175 m2

DATOS CATASTRALES EDIFICIO

LOCALIZACIÓN EDIFICIO

IDENT. CATASTRAL No tiene datos catastrales

POLÍGONO

PARCELA

SUP. CATASTRAL

m2

DATOS DESCRIPTIVOS PARCELA

USO PARCELA Agropecuario

PLANO D

CLASIFICACIÓN No urbanizable de protección específica

CALIFICACIÓN Protección al Paisaje

AFECCIONES SECTORIALES *

* Las afecciones sectoriales son orientativas y/o informativas concretándose las mismas y su alcance en el momento de solicitar la actuación pertinente.

ACCESO RODADO Asfalto

CIERRA PARCELA Vegetal

INFRAESTRUCTURAS Abastecimiento de agua, suministro eléctrico.

DATOS DESCRIPTIVOS DE LA EDIFICACIÓN

USO ORIGINAL Agropecuario

USO ACTUAL Agropecuario

SUP. CATASTRAL EDIFICACIÓN m2

SUPERFICIE REAL 123.45 m2

TIPOLOGÍA Cabaña

Nº DE PLANTAS PB+1

ESTADO CONSERVACIÓN Deteriorado

ACCESO EDIFICACIÓN Pradera

VALOR DE CATALOGACIÓN Etnográfico

AÑO DE CONSTRUCCIÓN/ CATASTRO Desconocido.

MATERIALESMampostería de piedra en fachada con sillarejo en los esquinales y en recercos de vanos.
En cubierta, teja árabe sobre madera.
Estructura de muros de carga perimetrales de piedra con entrevigado y pilares de madera en el interior.**ELEMENTOS MODIFICADOS**

Apertura de vanos con hormigón.

CARACTERÍSTICAS SINGULARES

Cabaña de influencia pasiega con fachada de puertas contrapeadas y acceso al pajar mediante escalera de piedra con hornacina.

OBSERVACIONES**ELEMENTOS INCLUIDOS**

Edificación incluida en catálogo en su totalidad.

ELEMENTOS EXCLUIDOS



CATÁLOGO DE EDIFICACIONES DE SUELO RÚSTICO

AYUNTAMIENTO DE LIÉRGANES

FICHA NÚMERO

D-103

ELEMENTOS INCLUIDOS

DATOS GENERALES

AYUNTAMIENTO LIÉRGANES

LOCALIDAD Liérganes

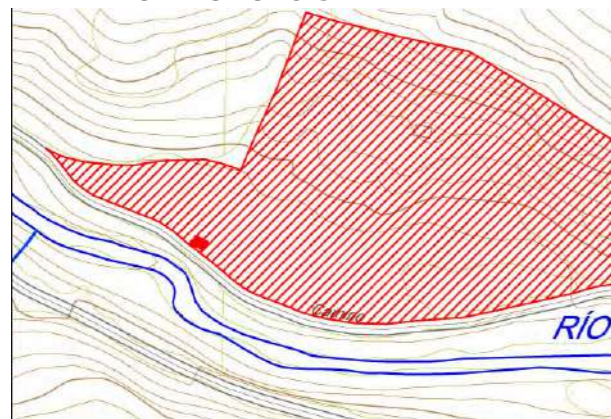
BARRIO Rubalcaba

COORDENADAS UTM X 440962

Y 4796822

DOCUMENTACIÓN GRÁFICA

PLANO DE SITUACIÓN



ENTORNO



ALZADO 1



ALZADO 2



ALZADO 3



ALZADO 4



DATOS CATASTRALES PARCELA

LOCALIZACIÓN PARCELA La Toba

IDENT. CATASTRAL 39037A519000440000EX

POLÍGONO 519

PARCELA 44

SUP. CATASTRAL 7.627 m2

DATOS CATASTRALES EDIFICIO

LOCALIZACIÓN EDIFICIO

IDENT. CATASTRAL No tiene datos catastrales

POLÍGONO

PARCELA

SUP. CATASTRAL

m2

DATOS DESCRIPTIVOS PARCELA

USO PARCELA Agropecuario

PLANO D

CLASIFICACIÓN No urbanizable de protección específica

CALIFICACIÓN Protección al Paisaje

AFECCIONES SECTORIALES * L.I.C. Río Miera

* Las afecciones sectoriales son orientativas y/o informativas concretándose las mismas y su alcance en el momento de solicitar la actuación pertinente.

ACCESO RODADO Asfalto

CIERRA PARCELA Alambrada

INFRAESTRUCTURAS Suministro eléctrico, recogida de basuras.

DATOS DESCRIPTIVOS DE LA EDIFICACIÓN

USO ORIGINAL Agropecuario

USO ACTUAL Agropecuario

SUP. CATASTRAL EDIFICACIÓN m2

SUPERFICIE REAL 94.37 m2

TIPOLOGÍA Cabaña

Nº DE PLANTAS PB+1

ESTADO CONSERVACIÓN Conservado

ACCESO EDIFICACIÓN Asfalto

VALOR DE CATALOGACIÓN Etnográfico

AÑO DE CONSTRUCCIÓN/ CATASTRO Desconocido

MATERIALES

Mampostería de piedra en fachada con sillarejo en los esquinales y en recercos de vanos originales. En cubierta, teja árabe sobre madera. Estructura de muros de carga perimetrales de piedra con entrevigado y pilares de madera en el interior.

ELEMENTOS MODIFICADOS

Escalera arreglada con hormigón. Apertura de vanos con hormigón.

CARACTERÍSTICAS SINGULARES

Cabaña de influencia pasiega con fachada de puertas contrapeadas y acceso al pajar mediante escalera de piedra con patín y hornacina. Presenta alero con dos pares de cabrios forasteros.

OBSERVACIONES

ELEMENTOS INCLUIDOS

Edificación incluida en catálogo en su totalidad.

ELEMENTOS EXCLUIDOS



CATÁLOGO DE EDIFICACIONES DE SUELO RÚSTICO

AYUNTAMIENTO DE LIÉRGANES

FICHA NÚMERO

D-104

ELEMENTOS INCLUIDOS

DATOS GENERALES

AYUNTAMIENTO LIÉRGANES

LOCALIDAD Liérganes

BARRIO El Rellano

COORDENADAS UTM X 440933

Y 4796606

DOCUMENTACIÓN GRÁFICA

PLANO DE SITUACIÓN



ENTORNO



ALZADO 1



ALZADO 2



ALZADO 3



ALZADO 4



DATOS CATASTRALES PARCELA

LOCALIZACIÓN PARCELA El Rellano

IDENT. CATASTRAL 39037A521000180000EG

POLÍGONO 521

PARCELA 18

SUP. CATASTRAL 10.210 m2

DATOS CATASTRALES EDIFICIO

LOCALIZACIÓN EDIFICIO La Dehesa

IDENT. CATASTRAL 39037A521050040000EP

POLÍGONO 521

PARCELA 5004

SUP. CATASTRAL 99 m2

DATOS DESCRIPTIVOS PARCELA

USO PARCELA Residencial

PLANO D

CLASIFICACIÓN No urbanizable

CALIFICACIÓN Parcela mínima 4.000

AFECCIONES SECTORIALES * En Zona de Protección de Cabañales del Plan Especial de Protección y Ordenación del Territorio Pasiego.
Poste y tendido de media tensión.

* Las afecciones sectoriales son orientativas y/o informativas concretándose las mismas y su alcance en el momento de solicitar la actuación pertinente.

ACCESO RODADO Asfalto

CIERRA PARCELA Vegetal

INFRAESTRUCTURAS Abastecimiento de agua.

DATOS DESCRIPTIVOS DE LA EDIFICACIÓN

USO ORIGINAL Agropecuario

USO ACTUAL Residencial.

SUP. CATASTRAL EDIFICACIÓN 99 m2

SUPERFICIE REAL 147.61 m2

TIPOLOGÍA Cabaña.

Nº DE PLANTAS PB+1

ESTADO CONSERVACIÓN Alterado

ACCESO EDIFICACIÓN Grava

VALOR DE CATALOGACIÓN Etnográfico

AÑO DE CONSTRUCCIÓN/ CATASTRO Desconocido.

MATERIALES

Mampostería de piedra en fachada con sillarejo en los esquinales y en recercos de vanos.
En cubierta, teja árabe sobre madera.
Estructura de muros de carga perimetrales de piedra.

ELEMENTOS MODIFICADOS

Balaustre metálico en escalera y balcón añadido.

CARACTERÍSTICAS SINGULARES

Cabaña de influencia pasiega con fachada de puertas contrapeadas y acceso al pajar mediante escalera de piedra de dos tramos con hornacina.

OBSERVACIONES

ELEMENTOS INCLUIDOS

Edificación principal excepto elementos excluidos.

ELEMENTOS EXCLUIDOS

Balaustre metálico en escalera y balcón añadido.



CATÁLOGO DE EDIFICACIONES DE SUELO RÚSTICO

AYUNTAMIENTO DE LIÉRGANES

FICHA NÚMERO

D-105

ELEMENTOS INCLUIDOS

DATOS GENERALES

AYUNTAMIENTO LIÉRGANES

LOCALIDAD Liérganes

BARRIO El Rellano

COORDENADAS UTM X 440856

Y 4796738

DOCUMENTACIÓN GRÁFICA

PLANO DE SITUACIÓN



ENTORNO



ALZADO 1



ALZADO 2



ALZADO 3



ALZADO 4



DATOS CATASTRALES PARCELA

LOCALIZACIÓN PARCELA El Rellano

IDENT. CATASTRAL 39037A521000170000EY

POLÍGONO 521

PARCELA 17

SUP. CATASTRAL 19.270 m2

DATOS CATASTRALES EDIFICIO

LOCALIZACIÓN EDIFICIO La Dehesa

IDENT. CATASTRAL 39037A521050020000EG

POLÍGONO 521

PARCELA 5002

SUP. CATASTRAL 53 m2

DATOS DESCRIPTIVOS PARCELA

USO PARCELA Forestal

PLANO D

CLASIFICACIÓN No urbanizable

CALIFICACIÓN Parcela mínima 4.000

AFECCIONES SECTORIALES * Presencia de arroyo en la parcela.
Tendido eléctrico de meda tensión.

* Las afecciones sectoriales son orientativas y/o informativas concretándose las mismas y su alcance en el momento de solicitar la actuación pertinente.

ACCESO RODADO Tierra

CIERRA PARCELA Sin Cierre

INFRAESTRUCTURAS

DATOS DESCRIPTIVOS DE LA EDIFICACIÓN

USO ORIGINAL Agropecuario

USO ACTUAL Ninguno

SUP. CASTASTRAL EDIFICACIÓN 53 m2

SUPERFICIE REAL 105,6 m2

TIPOLOGÍA Cabaña

Nº DE PLANTAS PB+1

ESTADO CONSERVACIÓN Deteriorado

ACCESO EDIFICACIÓN Tierra

VALOR DE CATALOGACIÓN Etnográfico

AÑO DE CONSTRUCCIÓN/ CATASTRO Desconocido

MATERIALES

Mampostería de piedra en fachada con sillarejo en esquinales.
Estructura de muros de carga perimetrales de piedra.

ELEMENTOS MODIFICADOS

Ampliación de vanos.

CARACTERÍSTICAS SINGULARES

OBSERVACIONES

Edificio sin cubierta.

ELEMENTOS INCLUIDOS

Edificación incluida en catálogo en su totalidad.

ELEMENTOS EXCLUIDOS



CATÁLOGO DE EDIFICACIONES DE SUELO RÚSTICO

AYUNTAMIENTO DE LIÉRGANES

FICHA NÚMERO

D-106

ELEMENTOS INCLUIDOS

DATOS GENERALES

AYUNTAMIENTO LIÉRGANES

LOCALIDAD Liérganes

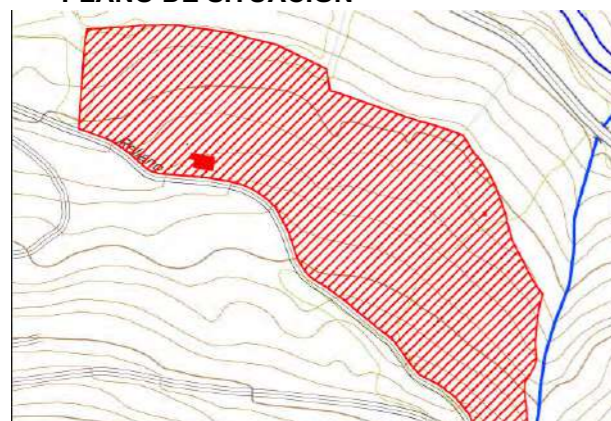
BARRIO El Rellano

COORDENADAS UTM X 440561

Y 4796781

DOCUMENTACIÓN GRÁFICA

PLANO DE SITUACIÓN



ENTORNO



ALZADO 1



ALZADO 2



ALZADO 3



ALZADO 4



DATOS CATASTRALES PARCELA

LOCALIZACIÓN PARCELA	La Pelada	IDENT. CATASTRAL	39037A524000150000EP	
POLÍGONO	524	PARCELA	15	SUP. CATASTRAL 38.660 m2

DATOS CATASTRALES EDIFICIO

LOCALIZACIÓN EDIFICIO	El Rellano	IDENT. CATASTRAL	39037A524050230000EA	
POLÍGONO	524	PARCELA	5023	SUP. CATASTRAL 90 m2

DATOS DESCRIPTIVOS PARCELA

USO PARCELA	Agropecuario	PLANO	D
CLASIFICACIÓN	No urbanizable	CALIFICACIÓN	Parcela mínima 4.000

AFECCIONES SECTORIALES * En Zona de Protección de Cabañales del Plan Especial de Protección y Ordenación del Territorio Pasiego.
Poste y tendido eléctrico de media tensión.

* Las afecciones sectoriales son orientativas y/o informativas concretándose las mismas y su alcance en el momento de solicitar la actuación pertinente.

ACCESO RODADO	Asfalto
CIERRA PARCELA	Alambrada
INFRAESTRUCTURAS	Suministro eléctrico y abastecimiento de agua.

DATOS DESCRIPTIVOS DE LA EDIFICACIÓN

USO ORIGINAL	Agropecuario	USO ACTUAL	Agropecuario
SUP. CASTASTRAL EDIFICACIÓN	90 m2	SUPERFICIE REAL	196.82 m2
TIPOLOGÍA	Cabaña	Nº DE PLANTAS	PB+1
ESTADO CONSERVACIÓN	Conservado	ACCESO EDIFICACIÓN	Grava
VALOR DE CATALOGACIÓN	Etnográfico	AÑO DE CONSTRUCCIÓN/ CATASTRO	Desconocido

MATERIALES

Mampostería de piedra en fachada con sillarejo en los esquinales y en recercos de vanos.
En cubierta, teja árabe sobre madera.
Estructura de muros de carga perimetrales de piedra con entrevigado y pilares de madera en el interior.

ELEMENTOS MODIFICADOS

Añadido bloque hormigón para aperos.

CARACTERÍSTICAS SINGULARES

OBSERVACIONES

ELEMENTOS INCLUIDOS

Edificación principal excepto elementos excluidos.

ELEMENTOS EXCLUIDOS

Caseta de bloque para aperos.

**CATÁLOGO DE EDIFICACIONES DE SUELO RÚSTICO****AYUNTAMIENTO DE LIÉRGANES****FICHA NÚMERO****D-107****ELEMENTOS INCLUIDOS****DATOS GENERALES**

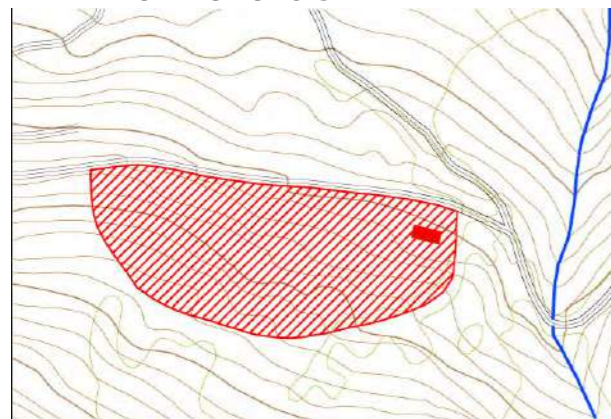

AYUNTAMIENTO LIÉRGANES

LOCALIDAD Liérganes

BARRIO El Rellano

COORDENADAS UTM X 440688

Y 4796596

DOCUMENTACIÓN GRÁFICA**PLANO DE SITUACIÓN****ENTORNO****ALZADO 1****ALZADO 2****ALZADO 3****ALZADO 4****DATOS CATASTRALES PARCELA**

LOCALIZACIÓN PARCELA La Pelada

IDENT. CATASTRAL 39037A524000240000EK

POLÍGONO 524

PARCELA 24

SUP. CATASTRAL 19.490 m2

DATOS CATASTRALES EDIFICIO

LOCALIZACIÓN EDIFICIO El Rellano

IDENT. CATASTRAL 39037A524050310000EP

POLÍGONO 524

PARCELA 5031

SUP. CATASTRAL 120 m2

DATOS DESCRIPTIVOS PARCELA

USO PARCELA Agropecuario

PLANO D

CLASIFICACIÓN No urbanizable

CALIFICACIÓN Parcela mínima 4.000

AFECCIONES SECTORIALES * En Zona de Protección de Cabañales del Plan Especial de Protección y Ordenación del Territorio Pasiego.

* Las afecciones sectoriales son orientativas y/o informativas concretándose las mismas y su alcance en el momento de solicitar la actuación pertinente.

ACCESO RODADO Asfalto

CIERRA PARCELA Alambrada

INFRAESTRUCTURAS Abastecimiento de agua, suministro eléctrico.

DATOS DESCRIPTIVOS DE LA EDIFICACIÓN

USO ORIGINAL Agropecuario

USO ACTUAL Agropecuario

SUP. CATASTRAL EDIFICACIÓN 120 m2

SUPERFICIE REAL 271.42 m2

TIPOLOGÍA Cabaña

Nº DE PLANTAS PB+1

ESTADO CONSERVACIÓN Conservado

ACCESO EDIFICACIÓN Tierra y grava

VALOR DE CATALOGACIÓN Etnográfico

AÑO DE CONSTRUCCIÓN/ CATASTRO Desconocido

MATERIALES

Mampostería de piedra en fachada con sillarejo en los esquinales.
En cubierta, teja árabe sobre madera.
Estructura de muros de carga perimetrales de piedra con entrevigado y pilares de madera en el interior.

ELEMENTOS MODIFICADOS

Algunos vanos modificados.

CARACTERÍSTICAS SINGULARES

Cabaña de influencia pasiega con fachada de puertas contrapeadas y acceso al pajar mediante escalera de piedra.

OBSERVACIONES**ELEMENTOS INCLUIDOS**

Edificación incluida en catálogo en su totalidad.

ELEMENTOS EXCLUIDOS



CATÁLOGO DE EDIFICACIONES DE SUELO RÚSTICO

AYUNTAMIENTO DE LIÉRGANES

FICHA NÚMERO

D-108

ELEMENTOS INCLUIDOS

DATOS GENERALES

AYUNTAMIENTO LIÉRGANES

LOCALIDAD Liérganes

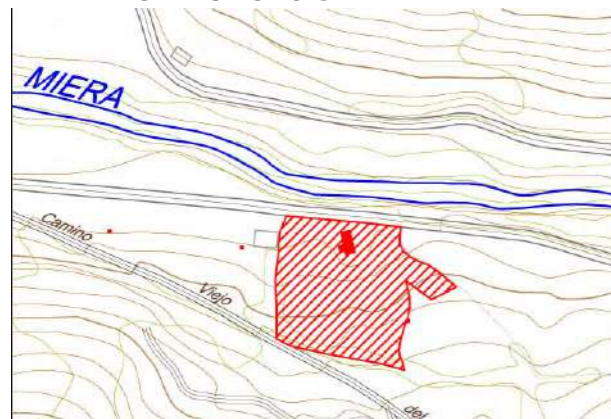
BARRIO Rubalcaba

COORDENADAS UTM X 440352

Y 4796963

DOCUMENTACIÓN GRÁFICA

PLANO DE SITUACIÓN



ENTORNO



ALZADO 1



ALZADO 2



ALZADO 3



ALZADO 4

DATOS CATASTRALES PARCELA

LOCALIZACIÓN PARCELA La Pelada IDENT. CATASTRAL 39037A524000070000EA

POLÍGONO 524 PARCELA 7 SUP. CATASTRAL 7.780 m2

DATOS CATASTRALES EDIFICIO

LOCALIZACIÓN EDIFICIO DS Liérganes- IDENT. CATASTRAL 000207200VN39H0001PO

POLÍGONO 524 PARCELA 7 SUP. CATASTRAL 37 m2

DATOS DESCRIPTIVOS PARCELA

USO PARCELA Agropecuario PLANO D

CLASIFICACIÓN No urbanizable CALIFICACIÓN Parcela mínima 4.000

AFECCIONES SECTORIALES * En Zona de Protección de Cabañales del Plan Especial de Protección y Ordenación del Territorio Pasiego.
En zona de protección de carreteras: CA-260

* Las afecciones sectoriales son orientativas y/o informativas concretándose las mismas y su alcance en el momento de solicitar la actuación pertinente.

ACCESO RODADO Asfalto

CIERRA PARCELA Alambrada y piedra

INFRAESTRUCTURAS Suministro eléctrico.

DATOS DESCRIPTIVOS DE LA EDIFICACIÓN

USO ORIGINAL Agropecuario USO ACTUAL Residencial y agropecuario

SUP. CATASTRAL EDIFICACIÓN 37 m2 SUPERFICIE REAL 190 m2

TIPOLOGÍA Cabaña Nº DE PLANTAS PB+1

ESTADO CONSERVACIÓN Alterado ACCESO EDIFICACIÓN Grava

VALOR DE CATALOGACIÓN Etnográfico AÑO DE CONSTRUCCIÓN/ CATASTRO 1900

MATERIALES

Mampostería de piedra en fachada con sillarejo en los esquinales y en recercos de vanos originales.
En cubierta, teja mixta sobre madera.
Estructura de muros de carga perimetrales de piedra.

ELEMENTOS MODIFICADOS

Vanos modificados.
Anexo de ladrillos.
Teja mixta en cubierta.

CARACTERÍSTICAS SINGULARES

OBSERVACIONES

ELEMENTOS INCLUIDOS

Edificación principal excepto elementos excluidos.

ELEMENTOS EXCLUIDOS

Adosado de ladrillos en lateral.



CATÁLOGO DE EDIFICACIONES DE SUELO RÚSTICO

AYUNTAMIENTO DE LIÉRGANES

FICHA NÚMERO

D-109

ELEMENTOS INCLUIDOS

DATOS GENERALES

AYUNTAMIENTO LIÉRGANES

LOCALIDAD Liérganes

BARRIO El Rellano

COORDENADAS UTM X 440142

Y 4796838

DOCUMENTACIÓN GRÁFICA

PLANO DE SITUACIÓN



ENTORNO



ALZADO 1



ALZADO 2



ALZADO 3



ALZADO 4



DATOS CATASTRALES PARCELA

LOCALIZACIÓN PARCELA	La Pelada	IDENT. CATASTRAL	39037A524000180000EF
POLÍGONO	524	PARCELA	18
SUP. CATASTRAL	31.800	m2	

DATOS CATASTRALES EDIFICIO

LOCALIZACIÓN EDIFICIO	El Rellano.	IDENT. CATASTRAL	39037A524050260000EG
POLÍGONO	524	PARCELA	5026
SUP. CATASTRAL	90	m2	

DATOS DESCRIPTIVOS PARCELA

USO PARCELA	Agropecuario	PLANO	D
CLASIFICACIÓN	No urbanizable	CALIFICACIÓN	Parcela mínima 4.000
AFECCIONES SECTORIALES * En Zona de Protección de Cabañales del Plan Especial de Protección y Ordenación del Territorio Pasiego.			

* Las afecciones sectoriales son orientativas y/o informativas concretándose las mismas y su alcance en el momento de solicitar la actuación pertinente.

ACCESO RODADO	Tierra
CIERRA PARCELA	Alambrada
INFRAESTRUCTURAS	Suministro eléctrico.

DATOS DESCRIPTIVOS DE LA EDIFICACIÓN

USO ORIGINAL	Agropecuario	USO ACTUAL	Agropecuario		
SUP. CATASTRAL EDIFICACIÓN	90	m2	SUPERFICIE REAL	142.24	m2
TIPOLOGÍA	Cabaña	Nº DE PLANTAS	PB+1		
ESTADO CONSERVACIÓN	Conservado	ACCESO EDIFICACIÓN	Tierra		
VALOR DE CATALOGACIÓN	Etnográfico	AÑO DE CONSTRUCCIÓN/ CATASTRO	Desconocido.		

MATERIALES

Mampostería de piedra en fachada con sillarejo en los esquinales y en recercos de vanos. Está parcialmente revocada. En cubierta, teja árabe sobre madera. Estructura de muros de carga perimetrales de piedra con entrevigado y pilares de madera en el interior.

ELEMENTOS MODIFICADOS

CARACTERÍSTICAS SINGULARES

Cabaña de influencia pasiega con fachada de puertas contrapeadas y acceso al pajar mediante escalera de piedra. Presenta alero de dos pares de cabrios forasteros y un colgadizo adosado a una de las gateras.

OBSERVACIONES

ELEMENTOS INCLUIDOS

Edificación incluida en catálogo en su totalidad.

ELEMENTOS EXCLUIDOS



CATÁLOGO DE EDIFICACIONES DE SUELO RÚSTICO

AYUNTAMIENTO DE LIÉRGANES

FICHA NÚMERO

D-111

ELEMENTOS INCLUIDOS

DATOS GENERALES

AYUNTAMIENTO LIÉRGANES

LOCALIDAD Liérganes

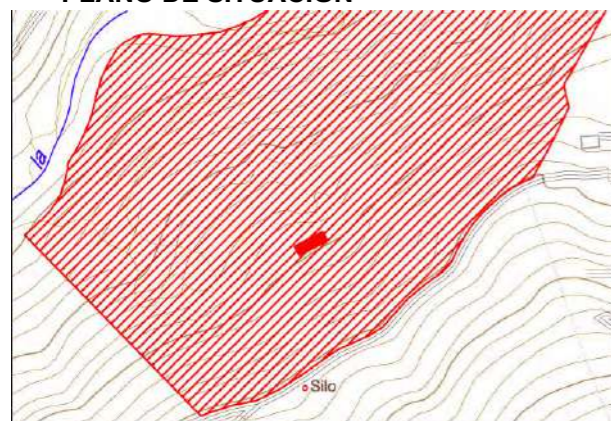
BARRIO El Rellano

COORDENADAS UTM X 439899


Y 4796623

DOCUMENTACIÓN GRÁFICA

PLANO DE SITUACIÓN



ENTORNO



ALZADO 1



ALZADO 2



ALZADO 3



ALZADO 4



DATOS CATASTRALES PARCELA

LOCALIZACIÓN PARCELA La Pelada IDENT. CATASTRAL 39037A524000200000ET

POLÍGONO 524 PARCELA 20 SUP. CATASTRAL 82.950 m2

DATOS CATASTRALES EDIFICIO

LOCALIZACIÓN EDIFICIO El Rellano IDENT. CATASTRAL 39037A524050070000ED

POLÍGONO 524 PARCELA 5007 SUP. CATASTRAL 163 m2

DATOS DESCRIPTIVOS PARCELA

USO PARCELA Agropecuario PLANO D

CLASIFICACIÓN No urbanizable CALIFICACIÓN Parcela mínima 4.000

AFECCIONES SECTORIALES * En Zona de Protección de Cabañales del Plan Especial de Protección y Ordenación del Territorio Pasiego.

* Las afecciones sectoriales son orientativas y/o informativas concretándose las mismas y su alcance en el momento de solicitar la actuación pertinente.

ACCESO RODADO Grava

CIERRA PARCELA Sin Cierre

INFRAESTRUCTURAS Suministro eléctrico.

DATOS DESCRIPTIVOS DE LA EDIFICACIÓN

USO ORIGINAL Residencial y agropecuario USO ACTUAL Agropecuario

SUP. CATASTRAL EDIFICACIÓN 163 m2 SUPERFICIE REAL 303.02 m2

TIPOLOGÍA Cabaña Nº DE PLANTAS PB+1

ESTADO CONSERVACIÓN Conservado ACCESO EDIFICACIÓN Grava

VALOR DE CATALOGACIÓN Etnográfico AÑO DE CONSTRUCCIÓN/ CATASTRO Desconocido

MATERIALES

Mampostería de piedra en fachada con sillarejo en los esquinales y en recercos de vanos originales. En cubierta, teja árabe sobre madera. Estructura de muros de carga perimetrales de piedra con entrevigado y pilares de madera en el interior.

ELEMENTOS MODIFICADOS

Vanos modificados con hormigón.

CARACTERÍSTICAS SINGULARES

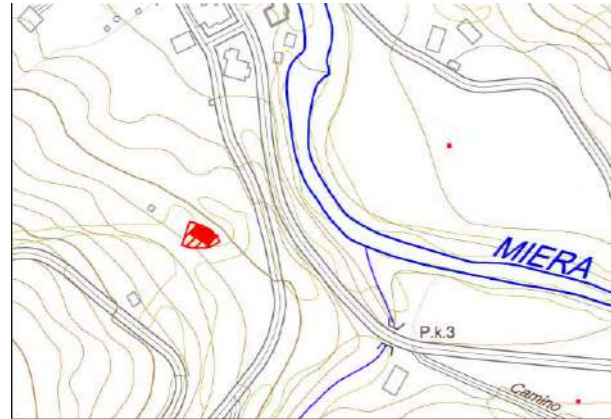
Cabaña de influencia pasiega con fachada de puertas contrapeadas y acceso al pajar mediante escalera de piedra con hornacina. Presenta un colgadizo adosado a una de las gateras.

OBSERVACIONES

ELEMENTOS INCLUIDOS

Edificación incluida en catálogo en su totalidad.

ELEMENTOS EXCLUIDOS

**CATÁLOGO DE EDIFICACIONES DE SUELO RÚSTICO****AYUNTAMIENTO DE LIÉRGANES****FICHA NÚMERO****D-112****ELEMENTOS INCLUIDOS****DATOS GENERALES****AYUNTAMIENTO** LIERGANES**LOCALIDAD** Liérganes**BARRIO** La Pereda**COORDENADAS UTM X** 439937**Y** 4797082**DOCUMENTACIÓN GRÁFICA****PLANO DE SITUACIÓN****ENTORNO****ALZADO 1****ALZADO 2****ALZADO 3****ALZADO 4****DATOS CATASTRALES PARCELA****LOCALIZACIÓN PARCELA** Rubalcaba**IDENT. CATASTRAL** 39037A525050000000EA**POLÍGONO** 525**PARCELA** 5000**SUP. CATASTRAL** 232 m2**DATOS CATASTRALES EDIFICIO****LOCALIZACIÓN EDIFICIO** DS Liérganes-**IDENT. CATASTRAL** 000208000VN39H000100**POLÍGONO****PARCELA****SUP. CATASTRAL** 61 m2**DATOS DESCRIPTIVOS PARCELA****USO PARCELA** Residencial**PLANO** D**CLASIFICACIÓN** No urbanizable**CALIFICACIÓN** Parcela mínima 4.000**AFECCIONES SECTORIALES ***

* Las afecciones sectoriales son orientativas y/o informativas concretándose las mismas y su alcance en el momento de solicitar la actuación pertinente.

ACCESO RODADO Asfalto**CIERRA PARCELA** Sin Cierre**INFRAESTRUCTURAS** Abastecimiento de agua, fosa séptica, suministro eléctrico.**DATOS DESCRIPTIVOS DE LA EDIFICACIÓN****USO ORIGINAL** Agropecuario**USO ACTUAL** Residencial**SUP. CATASTRAL EDIFICACIÓN** 61 m2**SUPERFICIE REAL** 125.66 m2**TIPOLOGÍA** Cabaña Vividora**Nº DE PLANTAS** PB+1**ESTADO CONSERVACIÓN** Conservado**ACCESO EDIFICACIÓN** Asfalto**VALOR DE CATALOGACIÓN** Etnográfico**AÑO DE CONSTRUCCIÓN/ CATASTRO** 1960**MATERIALES**Mampostería de piedra en fachada con sillarejo en los esquinales y en recercos de vanos originales.
En cubierta, teja mixta sobre madera.
Estructura de muros de carga perimetrales de piedra.**ELEMENTOS MODIFICADOS**Ventanas de gateras modificadas.
Puerta de acceso a planta baja de la fachada principal cerrada y convertida en ventana.
Teja mixta en la cubierta.**CARACTERÍSTICAS SINGULARES**

Cabaña de influencia pasiega con fachada de puertas contrapeadas en la que la puerta del piso inferior se ha cerrado y convertido en ventana. Acceso al payo mediante escalera de piedra de dos tramos con hornacina.

OBSERVACIONES**ELEMENTOS INCLUIDOS**

Edificación incluida en catálogo en su totalidad.

ELEMENTOS EXCLUIDOS



CATÁLOGO DE EDIFICACIONES DE SUELO RÚSTICO

AYUNTAMIENTO DE LIÉRGANES

FICHA NÚMERO

D-113

ELEMENTOS INCLUIDOS

DATOS GENERALES

AYUNTAMIENTO LIÉRGANES

LOCALIDAD Liérganes

BARRIO Extremera

COORDENADAS UTM X 441311

Y 4797229

DOCUMENTACIÓN GRÁFICA

PLANO DE SITUACIÓN



ENTORNO



ALZADO 1



ALZADO 2



ALZADO 3



ALZADO 4



DATOS CATASTRALES PARCELA

LOCALIZACIÓN PARCELA Extremera IDENT. CATASTRAL 39037A519000160000ES

POLÍGONO 519 PARCELA 16 SUP. CATASTRAL 12.402 m2

DATOS CATASTRALES EDIFICIO

LOCALIZACIÓN EDIFICIO La Extremera IDENT. CATASTRAL 39037A519050650000EZ

POLÍGONO 519 PARCELA 5065 SUP. CATASTRAL 156 m2

DATOS DESCRIPTIVOS PARCELA

USO PARCELA Agropecuario PLANO D

CLASIFICACIÓN No urbanizable de protección específica CALIFICACIÓN Protección al Paisaje

AFECCIONES SECTORIALES *

* Las afecciones sectoriales son orientativas y/o informativas concretándose las mismas y su alcance en el momento de solicitar la actuación pertinente.

ACCESO RODADO Asfalto

CIERRA PARCELA Alambrada

INFRAESTRUCTURAS

DATOS DESCRIPTIVOS DE LA EDIFICACIÓN

USO ORIGINAL	Agropecuario y residencial	USO ACTUAL	Agropecuario
SUP. CATASTRAL EDIFICACIÓN	156 m2	SUPERFICIE REAL	120,205 m2
TIPOLOGÍA	Cabaña	Nº DE PLANTAS	PB+1
ESTADO CONSERVACIÓN	Conservado	ACCESO EDIFICACIÓN	Pradera
VALOR DE CATALOGACIÓN	Etnográfico	AÑO DE CONSTRUCCIÓN/ CATASTRO	Desconocido

MATERIALES

Mampostería de piedra en fachada con sillarejo en esquinales y en recercos de vanos.
En cubierta teja árabe sobre madera.
Estructura de muros de carga perimetrales de piedra con entrevigado y pilares de madera en el interior.

ELEMENTOS MODIFICADOS

CARACTERÍSTICAS SINGULARES

Cabaña de influencia pasiega con fachada de puertas contrapeadas y de solana de madera, deteriorada. Alero de tres pares de cabrios forasteros, uno de las aguas apoyado en muro cortaviento, con hornacina. Acceso a planta primera por escalera de piedra en un tramo.

OBSERVACIONES

ELEMENTOS INCLUIDOS

Edificación incluida en catálogo en su totalidad.

ELEMENTOS EXCLUIDOS



CATÁLOGO DE EDIFICACIONES DE SUELO RÚSTICO

AYUNTAMIENTO DE LIÉRGANES

FICHA NÚMERO

D-114

ELEMENTOS INCLUIDOS

DATOS GENERALES

AYUNTAMIENTO LIÉRGANES

LOCALIDAD Liérganes

BARRIO Extremera

COORDENADAS UTM X 441273

Y 4797361

DOCUMENTACIÓN GRÁFICA

PLANO DE SITUACIÓN



ENTORNO



ALZADO 1



ALZADO 2



ALZADO 3



ALZADO 4



DATOS CATASTRALES PARCELA

LOCALIZACIÓN PARCELA Extremera IDENT. CATASTRAL 39037A519000430000ED

POLÍGONO 519 PARCELA 43 SUP. CATASTRAL 7.501 m2

DATOS CATASTRALES EDIFICIO

LOCALIZACIÓN EDIFICIO Extremera IDENT. CATASTRAL 39037A519050800000EP

POLÍGONO 519 PARCELA 5080 SUP. CATASTRAL 115 m2

DATOS DESCRIPTIVOS PARCELA

USO PARCELA Agropecuario PLANO D

CLASIFICACIÓN No urbanizable de protección específica CALIFICACIÓN Protección al Paisaje

AFECCIONES SECTORIALES *

* Las afecciones sectoriales son orientativas y/o informativas concretándose las mismas y su alcance en el momento de solicitar la actuación pertinente.

ACCESO RODADO Hormigón y grava

CIERRA PARCELA Alambrada y piedra

INFRAESTRUCTURAS Abastecimiento agua, suministro eléctrico.

DATOS DESCRIPTIVOS DE LA EDIFICACIÓN

USO ORIGINAL	Agropecuario	USO ACTUAL	Residencial
SUP. CATASTRAL EDIFICACIÓN	115 m2	SUPERFICIE REAL	209,90 m2
TIPOLOGÍA	Cabaña	Nº DE PLANTAS	PB+1+ bajo cub
ESTADO CONSERVACIÓN	Alterado	ACCESO EDIFICACIÓN	Grava
VALOR DE CATALOGACIÓN	Etnográfico	AÑO DE CONSTRUCCIÓN/ CATASTRO	Desconocido

MATERIALES

Mampostería de piedra en fachada con sillarejo en esquinales y en recercos de vanos.
En cubierta teja árabe sobre estructura de madera.

ELEMENTOS MODIFICADOS

Prolongación de cubierta para creación de porche.
Escaleras de hormigón en gatera.

CARACTERÍSTICAS SINGULARES

Cabaña de influencia pasiega con fachada de puertas contrapeadas en gatera, y acceso a planta primera con escalera de hormigón de un tramo.
Colgadiza en gatera con fachada de puertas contrapeadas y acceso a planta primera mediante escalera de piedra de un tramo.

OBSERVACIONES

ELEMENTOS INCLUIDOS

Edificación principal excepto elementos excluidos.

ELEMENTOS EXCLUIDOS

Prolongación del tejado para porche.



CATÁLOGO DE EDIFICACIONES DE SUELO RÚSTICO

AYUNTAMIENTO DE LIÉRGANES

FICHA NÚMERO

D-115

ELEMENTOS INCLUIDOS

DATOS GENERALES

AYUNTAMIENTO LIÉRGANES

LOCALIDAD Liérganes

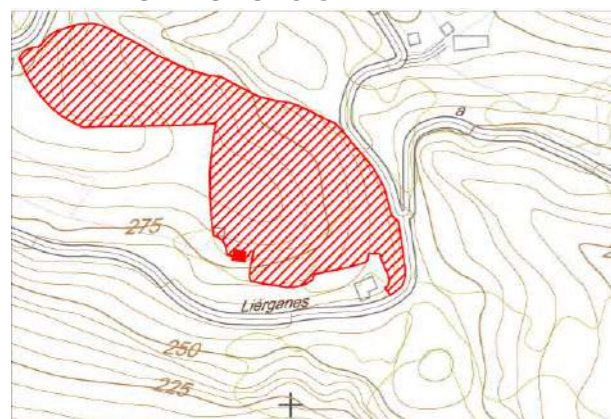
BARRIO Extremera

COORDENADAS UTM X 441466

Y 4797097

DOCUMENTACIÓN GRÁFICA

PLANO DE SITUACIÓN



ENTORNO



ALZADO 1



ALZADO 2



ALZADO 3



ALZADO 4



DATOS CATASTRALES PARCELA

LOCALIZACIÓN PARCELA Extremera IDENT. CATASTRAL 39037A519000140000EJ

POLÍGONO 519 PARCELA 14 SUP. CATASTRAL 18.000 m2

DATOS CATASTRALES EDIFICIO

LOCALIZACIÓN EDIFICIO Extremera IDENT. CATASTRAL 39037A519050640000ES

POLÍGONO 519 PARCELA 5064 SUP. CATASTRAL 50 m2

DATOS DESCRIPTIVOS PARCELA

USO PARCELA Agropecuario PLANO D

CLASIFICACIÓN No urbanizable de protección específica CALIFICACIÓN Protección al Paisaje

AFECCIONES SECTORIALES *

* Las afecciones sectoriales son orientativas y/o informativas concretándose las mismas y su alcance en el momento de solicitar la actuación pertinente.

ACCESO RODADO Asfalto

CIERRA PARCELA Murete de piedra

INFRAESTRUCTURAS

DATOS DESCRIPTIVOS DE LA EDIFICACIÓN

USO ORIGINAL	Agropecuario	USO ACTUAL	Agropecuario
SUP. CATASTRAL EDIFICACIÓN	50 m2	SUPERFICIE REAL	97.78 m2
TIPOLOGÍA	Cabaña	Nº DE PLANTAS	PB+1
ESTADO CONSERVACIÓN	Conservado	ACCESO EDIFICACIÓN	Pradera
VALOR DE CATALOGACIÓN	Etnográfico	AÑO DE CONSTRUCCIÓN/ CATASTRO	Desconocido

MATERIALES

Mampostería de piedra en fachada con sillarejo en esquinales y en recercos de vanos.
En cubierta teja árabe sobre madera.
Estructura de muros de carga perimetrales de piedra con entrevigado y pilares de madera en el interior.

ELEMENTOS MODIFICADOS

CARACTERÍSTICAS SINGULARES

Cabaña de influencia pasiega con fachada de puertas contrapeadas y alero de un par de cabrios forasteros. Acceso a planta primera sin escalera, aprovechando el desnivel existente.

OBSERVACIONES

ELEMENTOS INCLUIDOS

Edificación incluida en catálogo en su totalidad.

ELEMENTOS EXCLUIDOS



CATÁLOGO DE EDIFICACIONES DE SUELO RÚSTICO

AYUNTAMIENTO DE LIÉRGANES

FICHA NÚMERO

D-116

ELEMENTOS INCLUIDOS

DATOS GENERALES

AYUNTAMIENTO LIÉRGANES

LOCALIDAD Liérganes

BARRIO Extremera

COORDENADAS UTM X 441586

Y 4797243

DOCUMENTACIÓN GRÁFICA

PLANO DE SITUACIÓN



ENTORNO



ALZADO 1



ALZADO 2



ALZADO 3



ALZADO 4



DATOS CATASTRALES PARCELA

LOCALIZACIÓN PARCELA Extremera IDENT. CATASTRAL 39037A519000060000EK

POLÍGONO 519 PARCELA 6 SUP. CATASTRAL 2.800 m2

DATOS CATASTRALES EDIFICIO

LOCALIZACIÓN EDIFICIO Extremera IDENT. CATASTRAL 39037A519050770000EP

POLÍGONO 519 PARCELA 5077 SUP. CATASTRAL 51 m2

DATOS DESCRIPTIVOS PARCELA

USO PARCELA Agropecuario PLANO D

CLASIFICACIÓN No urbanizable de protección específica CALIFICACIÓN Protección al Paisaje

AFECCIONES SECTORIALES *

* Las afecciones sectoriales son orientativas y/o informativas concretándose las mismas y su alcance en el momento de solicitar la actuación pertinente.

ACCESO RODADO Asfalto

CIERRA PARCELA Alambrada

INFRAESTRUCTURAS

DATOS DESCRIPTIVOS DE LA EDIFICACIÓN

USO ORIGINAL	Agropecuario	USO ACTUAL	Agropecuario
SUP. CATASTRAL EDIFICACIÓN	51 m2	SUPERFICIE REAL	110,56 m2
TIPOLOGÍA	Cabaña	Nº DE PLANTAS	PB+1
ESTADO CONSERVACIÓN	Alterado	ACCESO EDIFICACIÓN	Pradera
VALOR DE CATALOGACIÓN	Etnográfico	AÑO DE CONSTRUCCIÓN/ CATASTRO	Desconocido

MATERIALES

Mampostería de piedra en fachada con sillarejo en esquinales y en recercos de vanos originales. En cubierta teja árabe sobre madera. Estructura de muros de carga perimetrales de piedra con entrevigado y pilares de madera en el interior.

ELEMENTOS MODIFICADOS

Cegado de vano con ladrillo. Apertura de vanos con recercos de ladrillo. Peldaños y patín de hormigón, en escalera.

CARACTERÍSTICAS SINGULARES

Cabaña de influencia pasiega con fachada de puertas contrapeadas y acceso a planta primera por escalera de piedra en un tramo.

OBSERVACIONES

ELEMENTOS INCLUIDOS

Edificación incluida en catálogo en su totalidad.

ELEMENTOS EXCLUIDOS

**CATÁLOGO DE EDIFICACIONES DE SUELO RÚSTICO****AYUNTAMIENTO DE LIÉRGANES****FICHA NÚMERO****D-117****ELEMENTOS INCLUIDOS****DATOS GENERALES**

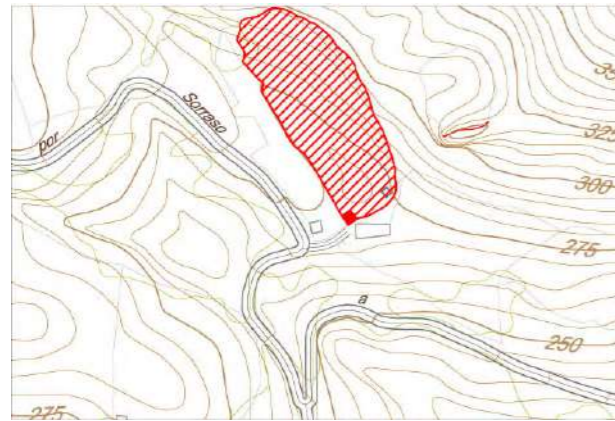
AYUNTAMIENTO LIÉRGANES

LOCALIDAD Liérganes

BARRIO Extremera

COORDENADAS UTM X 441608

Y 4797249

DOCUMENTACIÓN GRÁFICA**PLANO DE SITUACIÓN****ENTORNO****ALZADO 1****ALZADO 2****ALZADO 3****ALZADO 4****DATOS CATASTRALES PARCELA**

LOCALIZACIÓN PARCELA Extremera

IDENT. CATASTRAL 39037A519000050000EO

POLÍGONO 519

PARCELA 5

SUP. CATASTRAL 7.700 m2

DATOS CATASTRALES EDIFICIO

LOCALIZACIÓN EDIFICIO Extremera

IDENT. CATASTRAL 39037A519050760000EQ

POLÍGONO 519

PARCELA 5076

SUP. CATASTRAL 45 m2

DATOS DESCRIPTIVOS PARCELA

USO PARCELA Agropecuario

PLANO D

CLASIFICACIÓN No urbanizable de protección específica

CALIFICACIÓN Protección al Paisaje

AFECCIONES SECTORIALES *

* Las afecciones sectoriales son orientativas y/o informativas concretándose las mismas y su alcance en el momento de solicitar la actuación pertinente.

ACCESO RODADO Asfalto

CIERRA PARCELA Piedra

INFRAESTRUCTURAS Abastecimiento de agua, saneamiento, suministro eléctrico.

DATOS DESCRIPTIVOS DE LA EDIFICACIÓN

USO ORIGINAL Agropecuario

USO ACTUAL Agropecuario

SUP. CATASTRAL EDIFICACIÓN 45 m2

SUPERFICIE REAL 104,52 m2

TIPOLOGÍA Cabaña

Nº DE PLANTAS PB+1

ESTADO CONSERVACIÓN Conservado

ACCESO EDIFICACIÓN Hormigón

VALOR DE CATALOGACIÓN Etnográfico

AÑO DE CONSTRUCCIÓN/ CATASTRO Desconocido

MATERIALESMampostería de piedra en fachada con sillarejo en esquinales y en recercos de vanos.
En cubierta teja árabe sobre madera.
Estructura de muros de carga perimetrales de piedra con entrevigado y pilares de madera en el interior.**ELEMENTOS MODIFICADOS**Adosado en fachada lateral volumen de bloques y cubierta de hormigón.
Cegado de vano
Escaleras de acceso a planta primera, de bloque y hormigón**CARACTERÍSTICAS SINGULARES****OBSERVACIONES****ELEMENTOS INCLUIDOS**

Edificación principal excepto elementos excluidos.

ELEMENTOS EXCLUIDOS

Volumen de bloque adosado.



CATÁLOGO DE EDIFICACIONES DE SUELO RÚSTICO

AYUNTAMIENTO DE LIÉRGANES

FICHA NÚMERO

D-118

ELEMENTOS INCLUIDOS

DATOS GENERALES

AYUNTAMIENTO LIÉRGANES

LOCALIDAD Liérganes

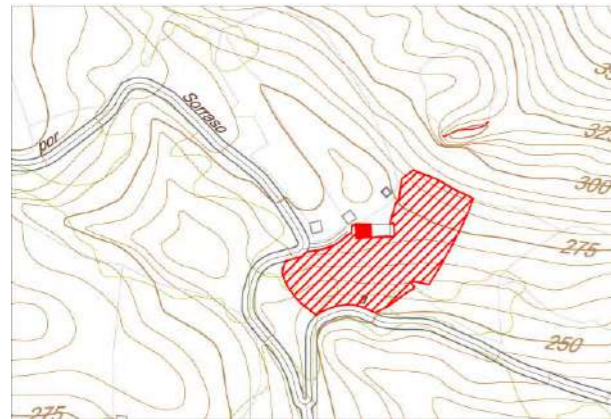
BARRIO Extremera

COORDENADAS UTM X 441607

Y 4797235

DOCUMENTACIÓN GRÁFICA

PLANO DE SITUACIÓN



ENTORNO



ALZADO 1



ALZADO 2



ALZADO 3



ALZADO 4

DATOS CATASTRALES PARCELA

LOCALIZACIÓN PARCELA Extremera IDENT. CATASTRAL 39037A519000030000EF

POLÍGONO 519 PARCELA 3 SUP. CATASTRAL 5.710 m2

DATOS CATASTRALES EDIFICIO

LOCALIZACIÓN EDIFICIO Extremera IDENT. CATASTRAL 39037A519050740000EY

POLÍGONO 519 PARCELA 5074 SUP. CATASTRAL 101 m2

DATOS DESCRIPTIVOS PARCELA

USO PARCELA Agropecuario PLANO D

CLASIFICACIÓN No urbanizable de protección específica CALIFICACIÓN Protección al Paisaje

AFECCIONES SECTORIALES *

* Las afecciones sectoriales son orientativas y/o informativas concretándose las mismas y su alcance en el momento de solicitar la actuación pertinente.

ACCESO RODADO Asfalto

CIERRA PARCELA Murete de piedra

INFRAESTRUCTURAS Abastecimiento de agua, suministro eléctrico.

DATOS DESCRIPTIVOS DE LA EDIFICACIÓN

USO ORIGINAL Agropecuario y residencial USO ACTUAL Agropecuario y residencial

SUP. CATASTRAL EDIFICACIÓN 101 m2 SUPERFICIE REAL 181,89 m2

TIPOLOGÍA Vivienda adosada Nº DE PLANTAS PB+1

ESTADO CONSERVACIÓN Alterado ACCESO EDIFICACIÓN Hormigón

VALOR DE CATALOGACIÓN Etnográfico AÑO DE CONSTRUCCIÓN/ CATASTRO Desconocido

MATERIALES

Mampostería de piedra en fachada con sillarejo en esquinales y ladrillo en recercos de vanos.
En cubierta teja árabe sobre estructura de madera.

ELEMENTOS MODIFICADOS

Porche de acceso y escalera a planta primera con estructura de hormigón y barandilla de forja.
Acceso a cuadra con cargadero y jambas de hormigón.

CARACTERÍSTICAS SINGULARES

OBSERVACIONES

Teléfono público.
Adosada a trasero de otra construcción.

ELEMENTOS INCLUIDOS

Edificación principal excepto elementos excluidos.

ELEMENTOS EXCLUIDOS

Porche de acceso y escalera con estructura de hormigón, entrada cerrada de ladrillos en planta primera.

**CATÁLOGO DE EDIFICACIONES DE SUELO RÚSTICO****AYUNTAMIENTO DE LIÉRGANES****FICHA NÚMERO****D-119****ELEMENTOS INCLUIDOS****DATOS GENERALES****AYUNTAMIENTO** LIERGANES**LOCALIDAD** Liérganes**BARRIO** Extremera**COORDENADAS UTM X** 441631**Y** 4797241**DOCUMENTACIÓN GRÁFICA****PLANO DE SITUACIÓN****ENTORNO****ALZADO 1****ALZADO 2****ALZADO 3****ALZADO 4****DATOS CATASTRALES PARCELA****LOCALIZACIÓN PARCELA** Extremera **IDENT. CATASTRAL** 39037A519000020000ET**POLÍGONO** 519 **PARCELA** 2 **SUP. CATASTRAL** 60 **m2****DATOS CATASTRALES EDIFICIO****LOCALIZACIÓN EDIFICIO** Extremera **IDENT. CATASTRAL** 39037A519050750000EG**POLÍGONO** 519 **PARCELA** 5075 **SUP. CATASTRAL** 97 **m2****DATOS DESCRIPTIVOS PARCELA****USO PARCELA** Agropecuario **PLANO** D**CLASIFICACIÓN** No urbanizable de protección específica **CALIFICACIÓN** Protección al Paisaje**AFECCIONES SECTORIALES ***

* Las afecciones sectoriales son orientativas y/o informativas concretándose las mismas y su alcance en el momento de solicitar la actuación pertinente.

ACCESO RODADO Asfalto**CIERRA PARCELA** Alambrada**INFRAESTRUCTURAS** Abastecimiento de agua, suministro eléctrico.**DATOS DESCRIPTIVOS DE LA EDIFICACIÓN**

USO ORIGINAL Agropecuario y residencial	USO ACTUAL Residencial
SUP. CATASTRAL EDIFICACIÓN 97 m2	SUPERFICIE REAL 195,21 m2
TIPOLOGÍA Cabaña	Nº DE PLANTAS PB+1
ESTADO CONSERVACIÓN Conservado	ACCESO EDIFICACIÓN Hormigón
VALOR DE CATALOGACIÓN Etnográfico	AÑO DE CONSTRUCCIÓN/ CATASTRO Desconocido

MATERIALES

Mampostería de piedra en fachada con sillarejo en esquinales y en recercos de vanos originales.
 En cubierta teja árabe sobre madera.
 Estructura de muros de carga perimetrales de piedra con entrevigado y pilares de madera en el interior.

ELEMENTOS MODIFICADOS

Apertura y cegado de vanos.

CARACTERÍSTICAS SINGULARES

Cabaña de influencia pasiega con fachada de puertas contrapeadas en gatera, con acceso a planta primera mediante escalera de piedra de un tramo.

OBSERVACIONES

Adosada a trasero de otra construcción.

ELEMENTOS INCLUIDOS

Edificación incluida en catálogo en su totalidad.

ELEMENTOS EXCLUIDOS



CATÁLOGO DE EDIFICACIONES DE SUELO RÚSTICO

AYUNTAMIENTO DE LIÉRGANES

FICHA NÚMERO

D-120

ELEMENTOS INCLUIDOS

DATOS GENERALES

AYUNTAMIENTO LIERGANES

LOCALIDAD Liérganes

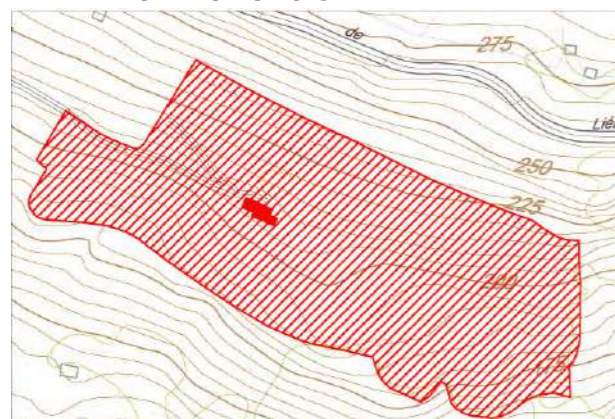
BARRIO Extremera

COORDENADAS UTM X 441241

Y 4797005

DOCUMENTACIÓN GRÁFICA

PLANO DE SITUACIÓN



ENTORNO



ALZADO 1



ALZADO 2



ALZADO 3



ALZADO 4



DATOS CATASTRALES PARCELA

LOCALIZACIÓN PARCELA La Toba

IDENT. CATASTRAL 39037A519000320000EP

POLÍGONO 519

PARCELA 32

SUP. CATASTRAL 42.020 m2

DATOS CATASTRALES EDIFICIO

LOCALIZACIÓN EDIFICIO El Cornueva

IDENT. CATASTRAL 39037A519050450000EP

POLÍGONO 519

PARCELA 5045

SUP. CATASTRAL 187 m2

DATOS DESCRIPTIVOS PARCELA

USO PARCELA Agropecuario

PLANO D

CLASIFICACIÓN No urbanizable de protección específica

CALIFICACIÓN Protección al Paisaje

AFECCIONES SECTORIALES * Tendido eléctrico de media tensión en parcela.

* Las afecciones sectoriales son orientativas y/o informativas concretándose las mismas y su alcance en el momento de solicitar la actuación pertinente.

ACCESO RODADO Tierra

CIERRA PARCELA Sin Cierre

INFRAESTRUCTURAS Abastecimiento de agua de manantial, fosa aséptica, estercolero.

DATOS DESCRIPTIVOS DE LA EDIFICACIÓN

USO ORIGINAL Agropecuario y residencial

USO ACTUAL Agropecuario y residencial

SUP. CATASTRAL EDIFICACIÓN 187 m2

SUPERFICIE REAL 297,57 m2

TIPOLOGÍA Cabaña

Nº DE PLANTAS PB+1

ESTADO CONSERVACIÓN Alterado

ACCESO EDIFICACIÓN Tierra

VALOR DE CATALOGACIÓN Etnográfico

AÑO DE CONSTRUCCIÓN/ CATASTRO Desconocido

MATERIALES

Mampostería de piedra en fachada con sillarejo en esquinales y en recercos de vanos originales. En cubierta teja árabe sobre madera. Estructura de muros de carga perimetrales de piedra con entrevigado y pilares de madera en el interior.

ELEMENTOS MODIFICADOS

Ampliación de cabaña con estructura de hormigón y ladrillo. Apertura de vanos con recercos de ladrillo y cargadero de madera.

CARACTERÍSTICAS SINGULARES

OBSERVACIONES

Añadido de hormigón armado, con porche mas vivienda arriba de ladrillo.

ELEMENTOS INCLUIDOS

Edificación principal excepto elementos excluidos.

ELEMENTOS EXCLUIDOS

Ampliación de cabaña con estructura de hormigón y ladrillo.



CATÁLOGO DE EDIFICACIONES DE SUELO RÚSTICO

AYUNTAMIENTO DE LIÉRGANES

FICHA NÚMERO

D-121

ELEMENTOS INCLUIDOS

DATOS GENERALES

AYUNTAMIENTO LIÉRGANES

LOCALIDAD Liérganes

BARRIO Extremera

COORDENADAS UTM X 441987

Y 4796609

DOCUMENTACIÓN GRÁFICA

PLANO DE SITUACIÓN



ENTORNO



ALZADO 1



ALZADO 2



ALZADO 3



ALZADO 4



DATOS CATASTRALES PARCELA

LOCALIZACIÓN PARCELA La Dehesa

IDENT. CATASTRAL 39037A520000350000EU

POLÍGONO 520

PARCELA 35

SUP. CATASTRAL 14.823 m2

DATOS CATASTRALES EDIFICIO

LOCALIZACIÓN EDIFICIO DS Liérganes-

IDENT. CATASTRAL 000207600VN39H0001MO

POLÍGONO 520

PARCELA 35

SUP. CATASTRAL 167 m2

DATOS DESCRIPTIVOS PARCELA

USO PARCELA Agropecuario

PLANO D

CLASIFICACIÓN No urbanizable

CALIFICACIÓN Parcela mínima 4.000

AFECCIONES SECTORIALES * En zona de protección de carreteras CA-260.

* Las afecciones sectoriales son orientativas y/o informativas concretándose las mismas y su alcance en el momento de solicitar la actuación pertinente.

ACCESO RODADO Asfalto

CIERRA PARCELA Madera

INFRAESTRUCTURAS Abastecimiento de agua, suministro eléctrico, recogida de RSU.

DATOS DESCRIPTIVOS DE LA EDIFICACIÓN

USO ORIGINAL Residencial

USO ACTUAL Residencial

SUP. CATASTRAL EDIFICACIÓN 167 m2

SUPERFICIE REAL 272,45 m2

TIPOLOGÍA Vivienda Aislada

Nº DE PLANTAS PB+2

ESTADO CONSERVACIÓN Alterado

ACCESO EDIFICACIÓN Asfalto

VALOR DE CATALOGACIÓN Etnográfico

AÑO DE CONSTRUCCIÓN/ CATASTRO 1938

MATERIALES

Mampostería de piedra en fachada con sillarejo en esquinales y en recercos de vanos originales. En cubierta teja árabe sobre estructura de madera.

ELEMENTOS MODIFICADOS

Apertura de claraboyas y vanos con recercos de ladrillos. Pequeño volumen de bloques y ladrillos adosado a lateral.

CARACTERÍSTICAS SINGULARES

Casa con doble solana de madera.

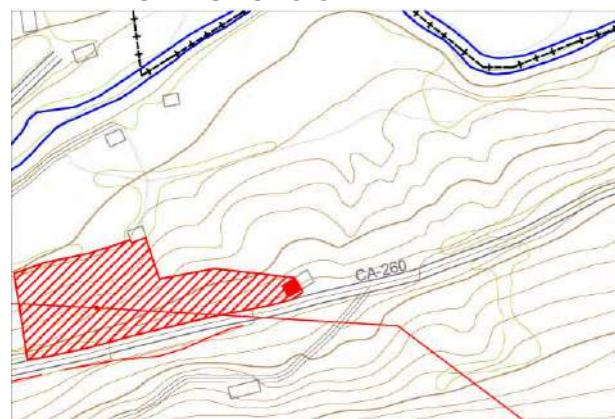


OBSERVACIONES

ELEMENTOS INCLUIDOS

Edificación principal excepto elementos excluidos.

ELEMENTOS EXCLUIDOS

Pequeño volumen de bloques y ladrillos adosado a lateral.

**CATÁLOGO DE EDIFICACIONES DE SUELO RÚSTICO****AYUNTAMIENTO DE LIÉRGANES****FICHA NÚMERO****D-122****ELEMENTOS INCLUIDOS****DATOS GENERALES****AYUNTAMIENTO** LIERGANES**LOCALIDAD** Liérganes**BARRIO** Extremera**COORDENADAS UTM X** 441975**Y** 4796597**DOCUMENTACIÓN GRÁFICA****PLANO DE SITUACIÓN****ENTORNO****ALZADO 1****ALZADO 2****ALZADO 3****ALZADO 4****DATOS CATASTRALES PARCELA****LOCALIZACIÓN PARCELA** La Dehesa **IDENT. CATASTRAL** 39037A520000340000EZ**POLÍGONO** 520 **PARCELA** 34 **SUP. CATASTRAL** 7.988 **m2****DATOS CATASTRALES EDIFICIO****LOCALIZACIÓN EDIFICIO** DS Liérganes- **IDENT. CATASTRAL** 000207600VN39H0001MO**POLÍGONO** 520 **PARCELA** 35 **SUP. CATASTRAL** 167 **m2****DATOS DESCRIPTIVOS PARCELA****USO PARCELA** Agropecuario **PLANO** D**CLASIFICACIÓN** No urbanizable **CALIFICACIÓN** Parcela mínima 4.000**AFECCIONES SECTORIALES *** Presencia de tendido eléctrico de media tensión en parcela. Presencia de poste eléctrico de media tensión en parcela. En zona de protección de carreteras CA-260.

* Las afecciones sectoriales son orientativas y/o informativas concretándose las mismas y su alcance en el momento de solicitar la actuación pertinente.

ACCESO RODADO Asfalto**CIERRA PARCELA** Alambrada**INFRAESTRUCTURAS** Suministro eléctrico.**DATOS DESCRIPTIVOS DE LA EDIFICACIÓN**

USO ORIGINAL Agropecuario	USO ACTUAL Agropecuario
SUP. CATASTRAL EDIFICACIÓN 167 m2	SUPERFICIE REAL 85.9 m2
TIPOLOGÍA Garaje	Nº DE PLANTAS PB
ESTADO CONSERVACIÓN Alterado	ACCESO EDIFICACIÓN Grava
VALOR DE CATALOGACIÓN Etnográfico	AÑO DE CONSTRUCCIÓN/ CATASTRO Desconocido

MATERIALES

Mampostería de piedra en fachada con sillarejo en esquinales. En cubierta teja árabe sobre estructura de madera.

ELEMENTOS MODIFICADOS

Fachada con puerta metálica. Elevación de cubierta. Apertura de vanos con recercos de ladrillo. Es visible pilar de hormigón en fachada longitudinal.

CARACTERÍSTICAS SINGULARES**OBSERVACIONES****ELEMENTOS INCLUIDOS**

Edificación incluida en catálogo en su totalidad.

ELEMENTOS EXCLUIDOS



CATÁLOGO DE EDIFICACIONES DE SUELO RÚSTICO

AYUNTAMIENTO DE LIÉRGANES

FICHA NÚMERO

D-123

ELEMENTOS INCLUIDOS

DATOS GENERALES

AYUNTAMIENTO LIÉRGANES

LOCALIDAD Liérganes

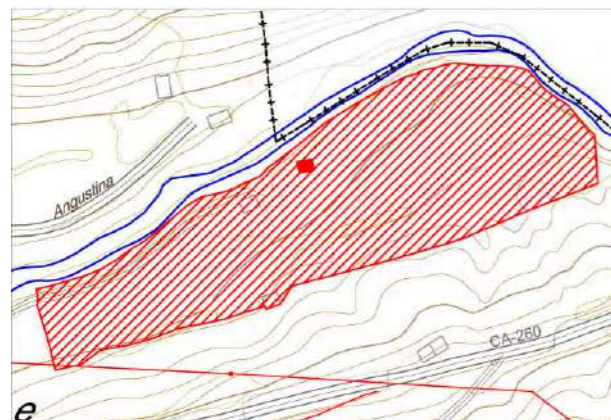
BARRIO Extremera

COORDENADAS UTM X 441897

Y 4796727

DOCUMENTACIÓN GRÁFICA

PLANO DE SITUACIÓN



ENTORNO



ALZADO 1



ALZADO 2



ALZADO 3



ALZADO 4



DATOS CATASTRALES PARCELA

LOCALIZACIÓN PARCELA El Rellano

IDENT. CATASTRAL 39037A520000030000EU

POLÍGONO 520

PARCELA 3

SUP. CATASTRAL 29.350 m2

DATOS CATASTRALES EDIFICIO

LOCALIZACIÓN EDIFICIO El Rellano

IDENT. CATASTRAL 39037A520051010000EK

POLÍGONO 520

PARCELA 5101

SUP. CATASTRAL 76 m2

DATOS DESCRIPTIVOS PARCELA

USO PARCELA Agropecuario

PLANO D

CLASIFICACIÓN No urbanizable de protección específica

CALIFICACIÓN Parcela mínima 4.000

AFECCIONES SECTORIALES * L.I.C. Río Miera

* Las afecciones sectoriales son orientativas y/o informativas concretándose las mismas y su alcance en el momento de solicitar la actuación pertinente.

ACCESO RODADO Tierra

CIERRA PARCELA Alambrada

INFRAESTRUCTURAS Suministro eléctrico.

DATOS DESCRIPTIVOS DE LA EDIFICACIÓN

USO ORIGINAL Agropecuario

USO ACTUAL Agropecuario

SUP. CATASTRAL EDIFICACIÓN 76 m2

SUPERFICIE REAL 143,7 m2

TIPOLOGÍA Cabaña

Nº DE PLANTAS PB+1

ESTADO CONSERVACIÓN Conservado

ACCESO EDIFICACIÓN Tierra

VALOR DE CATALOGACIÓN Arquitectónico

AÑO DE CONSTRUCCIÓN/ CATASTRO Desconocido

MATERIALES

Mampostería de piedra en fachada con sillarejo en esquinales y en recercos de vanos originales.
En cubierta teja árabe sobre madera.
Estructura de muros de carga perimetrales de piedra con entrevigado y pilares de madera en el interior.

ELEMENTOS MODIFICADOS

Apertura y ampliación de vanos con recercos de ladrillo.

CARACTERÍSTICAS SINGULARES

Cabaña de influencia pasiega con fachada de puertas contrapeadas en gatera. Acceso a planta primera por escalera de piedra en un tramo.
Espaladero en muro corto.

OBSERVACIONES

ELEMENTOS INCLUIDOS

Edificación incluida en catálogo en su totalidad.

ELEMENTOS EXCLUIDOS



CATÁLOGO DE EDIFICACIONES DE SUELO RÚSTICO

AYUNTAMIENTO DE LIÉRGANES

FICHA NÚMERO

D-124

ELEMENTOS INCLUIDOS

DATOS GENERALES

AYUNTAMIENTO LIÉRGANES

LOCALIDAD Liérganes

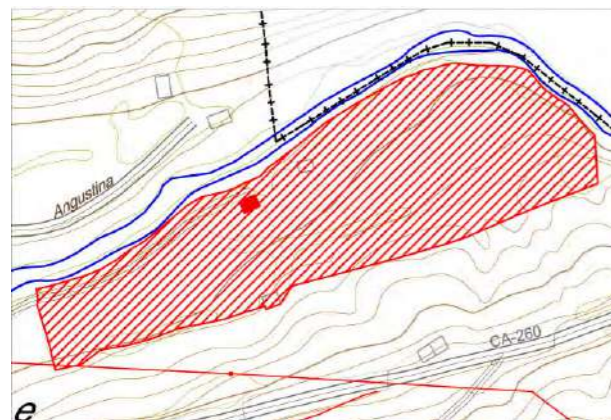
BARRIO Extremera

COORDENADAS UTM X 441856

Y 4796701

DOCUMENTACIÓN GRÁFICA

PLANO DE SITUACIÓN



ENTORNO



ALZADO 1



ALZADO 2



ALZADO 3



ALZADO 4



DATOS CATASTRALES PARCELA

LOCALIZACIÓN PARCELA El Rellano

IDENT. CATASTRAL 39037A520000030000EU

POLÍGONO 520

PARCELA 3

SUP. CATASTRAL 29.350 m2

DATOS CATASTRALES EDIFICIO

LOCALIZACIÓN EDIFICIO El Rellano

IDENT. CATASTRAL 39037A520051000000EO

POLÍGONO 520

PARCELA 5100

SUP. CATASTRAL 94 m2

DATOS DESCRIPTIVOS PARCELA

USO PARCELA Agropecuario

PLANO D

CLASIFICACIÓN No urbanizable

CALIFICACIÓN Parcela mínima 4.000

AFECCIONES SECTORIALES * L.I.C. Río Miera

* Las afecciones sectoriales son orientativas y/o informativas concretándose las mismas y su alcance en el momento de solicitar la actuación pertinente.

ACCESO RODADO Tierra

CIERRA PARCELA Alambrada

INFRAESTRUCTURAS Abastecimiento de agua, suministro eléctrico.

DATOS DESCRIPTIVOS DE LA EDIFICACIÓN

USO ORIGINAL Agropecuario y residencial

USO ACTUAL Ninguno

SUP. CATASTRAL EDIFICACIÓN 94 m2

SUPERFICIE REAL 190.85 m2

TIPOLOGÍA Cabaña Vividora

Nº DE PLANTAS PB+1

ESTADO CONSERVACIÓN Abandonado

ACCESO EDIFICACIÓN Tierra

VALOR DE CATALOGACIÓN Etnográfico

AÑO DE CONSTRUCCIÓN/ CATASTRO Desconocido

MATERIALES

Mampostería de piedra en fachada con sillarejo en esquinales y en recercos de vanos originales.
En cubierta teja árabe sobre madera.
Estructura de muros de carga perimetrales de piedra con entrevigado y pilares de madera en el interior.

ELEMENTOS MODIFICADOS

Apertura de vanos.
Escalera de acceso a planta primera de hormigón con antepecho de ladrillo.

CARACTERÍSTICAS SINGULARES

Cabaña vividora con solana de madera corrida en toda la fachada.

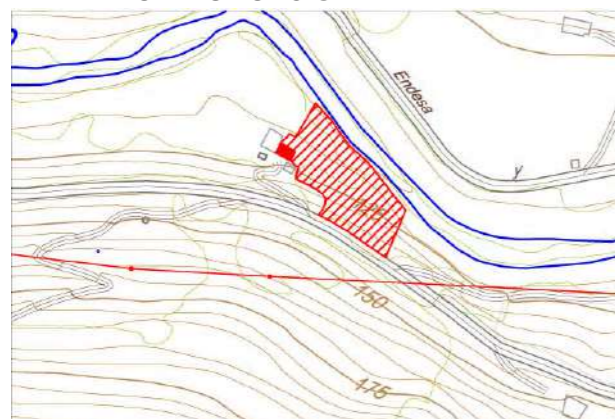

OBSERVACIONES

ELEMENTOS INCLUIDOS

Edificación principal excepto elementos excluidos.

ELEMENTOS EXCLUIDOS

Escalera y balcón aterrazado con baranda de ladrillos sobre pilares en lateral.

**CATÁLOGO DE EDIFICACIONES DE SUELO RÚSTICO****AYUNTAMIENTO DE LIÉRGANES****FICHA NÚMERO****D-125****ELEMENTOS INCLUIDOS****DATOS GENERALES****AYUNTAMIENTO** LIERGANES**LOCALIDAD** Liérganes**BARRIO** Extremera**COORDENADAS UTM X** 441413**Y** 4796699**DOCUMENTACIÓN GRÁFICA****PLANO DE SITUACIÓN****ENTORNO****ALZADO 1****ALZADO 2****ALZADO 3****ALZADO 4****DATOS CATASTRALES PARCELA****LOCALIZACIÓN PARCELA** La Dehesa **IDENT. CATASTRAL** 39037A521000050000EJ**POLÍGONO** 521 **PARCELA** 5 **SUP. CATASTRAL** 3.720 **m2****DATOS CATASTRALES EDIFICIO****LOCALIZACIÓN EDIFICIO** La Dehesa **IDENT. CATASTRAL** 39037A521050140000ER**POLÍGONO** 521 **PARCELA** 5014 **SUP. CATASTRAL** 77 **m2****DATOS DESCRIPTIVOS PARCELA****USO PARCELA** Agropecuario **PLANO** D**CLASIFICACIÓN** No urbanizable **CALIFICACIÓN** Parcela mínima 4.000**AFECCIONES SECTORIALES** * L.I.C. Río Miera

* Las afecciones sectoriales son orientativas y/o informativas concretándose las mismas y su alcance en el momento de solicitar la actuación pertinente.

ACCESO RODADO Asfalto**CIERRA PARCELA** Alambrada**INFRAESTRUCTURAS****DATOS DESCRIPTIVOS DE LA EDIFICACIÓN**

USO ORIGINAL Agropecuario	USO ACTUAL Ninguno
SUP. CATASTRAL EDIFICACIÓN 77 m2	SUPERFICIE REAL 160,93 m2
TIPOLOGÍA Cabaña	Nº DE PLANTAS PB+1
ESTADO CONSERVACIÓN Abandonado	ACCESO EDIFICACIÓN Asfalto
VALOR DE CATALOGACIÓN Etnográfico	AÑO DE CONSTRUCCIÓN/ CATASTRO Desconocido

MATERIALES

Mampostería de piedra en fachada con sillarejo en esquinales y en recercos de vanos.
 En cubierta teja árabe y lastra sobre madera, parcialmente derruida.
 Estructura de muros de carga perimetrales de piedra con entrevigado y pilares de madera en el interior.

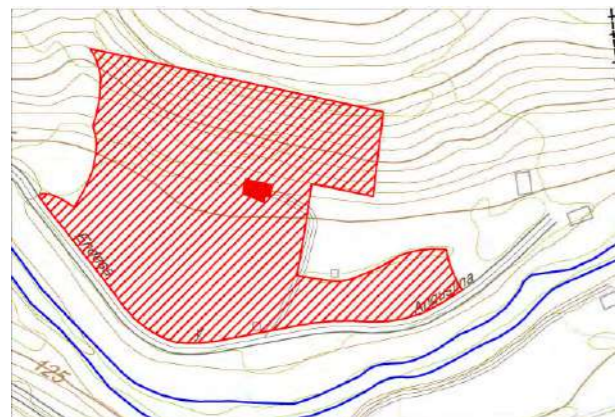
ELEMENTOS MODIFICADOS**CARACTERÍSTICAS SINGULARES**

Cabaña de influencia pasiega con fachada de puertas contrapeadas y alero de dos pares de cabrios forasteros. Acceso a planta primera por escalera de piedra en un tramo, con patín y hornacina.

OBSERVACIONES**ELEMENTOS INCLUIDOS**

Edificación incluida en catálogo en su totalidad.

ELEMENTOS EXCLUIDOS

**CATÁLOGO DE EDIFICACIONES DE SUELO RÚSTICO****AYUNTAMIENTO DE LIÉRGANES****FICHA NÚMERO****D-126****ELEMENTOS INCLUIDOS****DATOS GENERALES****AYUNTAMIENTO** LIERGANES**LOCALIDAD** Liérganes**BARRIO** Extremera**COORDENADAS UTM X** 441619**Y** 4796777**DOCUMENTACIÓN GRÁFICA****PLANO DE SITUACIÓN****ENTORNO****ALZADO 1****ALZADO 2****ALZADO 3****ALZADO 4****DATOS CATASTRALES PARCELA****LOCALIZACIÓN PARCELA** La Dehesa**IDENT. CATASTRAL** 39037A519000280000EQ**POLÍGONO** 519**PARCELA** 28**SUP. CATASTRAL** 33.160 **m2****DATOS CATASTRALES EDIFICIO****LOCALIZACIÓN EDIFICIO** Extremera**IDENT. CATASTRAL** 39037A519050540000EK**POLÍGONO** 519**PARCELA** 5054**SUP. CATASTRAL** 124 **m2****DATOS DESCRIPTIVOS PARCELA****USO PARCELA** Agropecuario**PLANO** D**CLASIFICACIÓN** No urbanizable de protección específica**CALIFICACIÓN** Protección al Paisaje**AFECCIONES SECTORIALES ***

* Las afecciones sectoriales son orientativas y/o informativas concretándose las mismas y su alcance en el momento de solicitar la actuación pertinente.

ACCESO RODADO Asfalto**CIERRA PARCELA** Alambrada**INFRAESTRUCTURAS** Abastecimiento de agua de manantial, fosa séptica, recogida de basuras, suministro eléctrico.**DATOS DESCRIPTIVOS DE LA EDIFICACIÓN****USO ORIGINAL** Agropecuario y residencial**USO ACTUAL** Agropecuario y residencial**SUP. CATASTRAL EDIFICACIÓN** 124 **m2****SUPERFICIE REAL** 241,6 **m2****TIPOLOGÍA** Cabaña Vividora**Nº DE PLANTAS** PB+1**ESTADO CONSERVACIÓN** Alterado**ACCESO EDIFICACIÓN** Grava**VALOR DE CATALOGACIÓN** Etnográfico**AÑO DE CONSTRUCCIÓN/ CATASTRO** Desconocido**MATERIALES**

Mampostería de piedra en fachada con sillarejo en esquinales. Revoco y pintura en zona de solana, fachada trasera y recercos de vanos.

En cubierta teja árabe sobre madera. Estructura de muros de carga perimetrales de piedra con entrevigado y pilares de madera en el interior.

ELEMENTOS MODIFICADOS

Adosado en fachada principal volumen de estructura de hormigón con cubierta plana y barandillas de forja.

CARACTERÍSTICAS SINGULARES

Solana en la fachada principal.

OBSERVACIONES**ELEMENTOS INCLUIDOS**

Edificación principal excepto elementos excluidos.

ELEMENTOS EXCLUIDOS

Adosado en fachada principal volumen de estructura de hormigón con cubierta plana.



CATÁLOGO DE EDIFICACIONES DE SUELO RÚSTICO

AYUNTAMIENTO DE LIÉRGANES

FICHA NÚMERO

D-127

ELEMENTOS INCLUIDOS

DATOS GENERALES

AYUNTAMIENTO LIERGANES

LOCALIDAD Liérganes

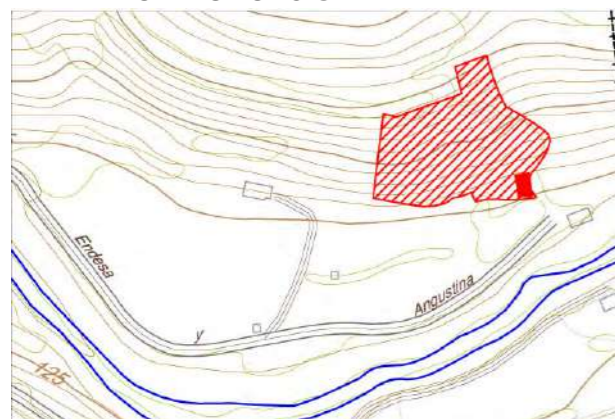
BARRIO Extremera

COORDENADAS UTM X 441785

Y 4796773

DOCUMENTACIÓN GRÁFICA

PLANO DE SITUACIÓN



ENTORNO



ALZADO 1



ALZADO 2



ALZADO 3



ALZADO 4



DATOS CATASTRALES PARCELA

LOCALIZACIÓN PARCELA La Dehesa IDENT. CATASTRAL 39037A519000420000ER

POLÍGONO 519 PARCELA 42 SUP. CATASTRAL 7.500 m2

DATOS CATASTRALES EDIFICIO

LOCALIZACIÓN EDIFICIO Extremera IDENT. CATASTRAL 39037A519051780000EM

POLÍGONO 519 PARCELA 5178 SUP. CATASTRAL 97 m2

DATOS DESCRIPTIVOS PARCELA

USO PARCELA Agropecuario PLANO D

CLASIFICACIÓN No urbanizable de protección específica CALIFICACIÓN Protección al Paisaje

AFECCIONES SECTORIALES *

* Las afecciones sectoriales son orientativas y/o informativas concretándose las mismas y su alcance en el momento de solicitar la actuación pertinente.

ACCESO RODADO Asfalto

CIERRA PARCELA Piedra

INFRAESTRUCTURAS Abastecimiento de agua, suministro eléctrico, red de telefonía, recogida de RSU.

DATOS DESCRIPTIVOS DE LA EDIFICACIÓN

USO ORIGINAL	Agropecuario y residencial	USO ACTUAL	Residencial
SUP. CATASTRAL EDIFICACIÓN	97 m2	SUPERFICIE REAL	222,02 m2
TIPOLOGÍA	Casa montañesa	Nº DE PLANTAS	PB+1
ESTADO CONSERVACIÓN	Conservado	ACCESO EDIFICACIÓN	Hormigón
VALOR DE CATALOGACIÓN	Arquitectónico	AÑO DE CONSTRUCCIÓN/ CATASTRO	Desconocido

MATERIALES

Mampostería de piedra en fachada con sillarejo en esquinales y en recercos de vanos.
En cubierta teja árabe sobre madera.
Estructura de muros de carga perimetrales de piedra con entrevigado y pilares de madera en el interior.

ELEMENTOS MODIFICADOS

CARACTERÍSTICAS SINGULARES

Casa montañesa con solana de madera corrida en toda la fachada apoyada en muros cortavientos.

OBSERVACIONES

Según fuentes orales la antigüedad de la edificación es superior a 200 años.

ELEMENTOS INCLUIDOS

Edificación principal excepto elementos excluidos.

ELEMENTOS EXCLUIDOS

Almacén anexo a lateral.

**CATÁLOGO DE EDIFICACIONES DE SUELO RÚSTICO****AYUNTAMIENTO DE LIÉRGANES****FICHA NÚMERO****D-129****ELEMENTOS INCLUIDOS****DATOS GENERALES****AYUNTAMIENTO** LIERGANES**LOCALIDAD** Liérganes**BARRIO** Extremera**COORDENADAS UTM X** 441553**Y** 4797174**DOCUMENTACIÓN GRÁFICA****PLANO DE SITUACIÓN****ENTORNO****ALZADO 1****ALZADO 2****ALZADO 3****ALZADO 4****DATOS CATASTRALES PARCELA****LOCALIZACIÓN PARCELA** Extremera**IDENT. CATASTRAL** 39037A519000150000EE**POLÍGONO** 519**PARCELA** 15**SUP. CATASTRAL** 420 **m2****DATOS CATASTRALES EDIFICIO****LOCALIZACIÓN EDIFICIO** Extremera**IDENT. CATASTRAL** 39037A519051800000EF**POLÍGONO** 519**PARCELA** 5180**SUP. CATASTRAL** 90 **m2****DATOS DESCRIPTIVOS PARCELA****USO PARCELA** Agropecuario**PLANO** D**CLASIFICACIÓN** No urbanizable de protección específica**CALIFICACIÓN** Protección al Paisaje**AFECCIONES SECTORIALES ***

* Las afecciones sectoriales son orientativas y/o informativas concretándose las mismas y su alcance en el momento de solicitar la actuación pertinente.

ACCESO RODADO Asfalto**CIERRA PARCELA** Piedra**INFRAESTRUCTURAS** Suministro eléctrico**DATOS DESCRIPTIVOS DE LA EDIFICACIÓN****USO ORIGINAL** Agropecuario y residencial**USO ACTUAL** Ninguno**SUP. CATASTRAL EDIFICACIÓN** 90+90 **m2****SUPERFICIE REAL** 273,35 **m2****TIPOLOGÍA** Cabaña Vividora**Nº DE PLANTAS** PB+1**ESTADO CONSERVACIÓN** Abandonado**ACCESO EDIFICACIÓN** Pradera**VALOR DE CATALOGACIÓN** Etnográfico**AÑO DE CONSTRUCCIÓN/ CATASTRO** Desconocido**MATERIALES**

Mampostería de piedra en fachada con sillarejo en esquinales y en recercos de vanos.

En cubierta, derruida, restos de lastra y teja árabe sobre madera.

Estructura de muros de carga perimetrales de piedra.

ELEMENTOS MODIFICADOS**CARACTERÍSTICAS SINGULARES****OBSERVACIONES**

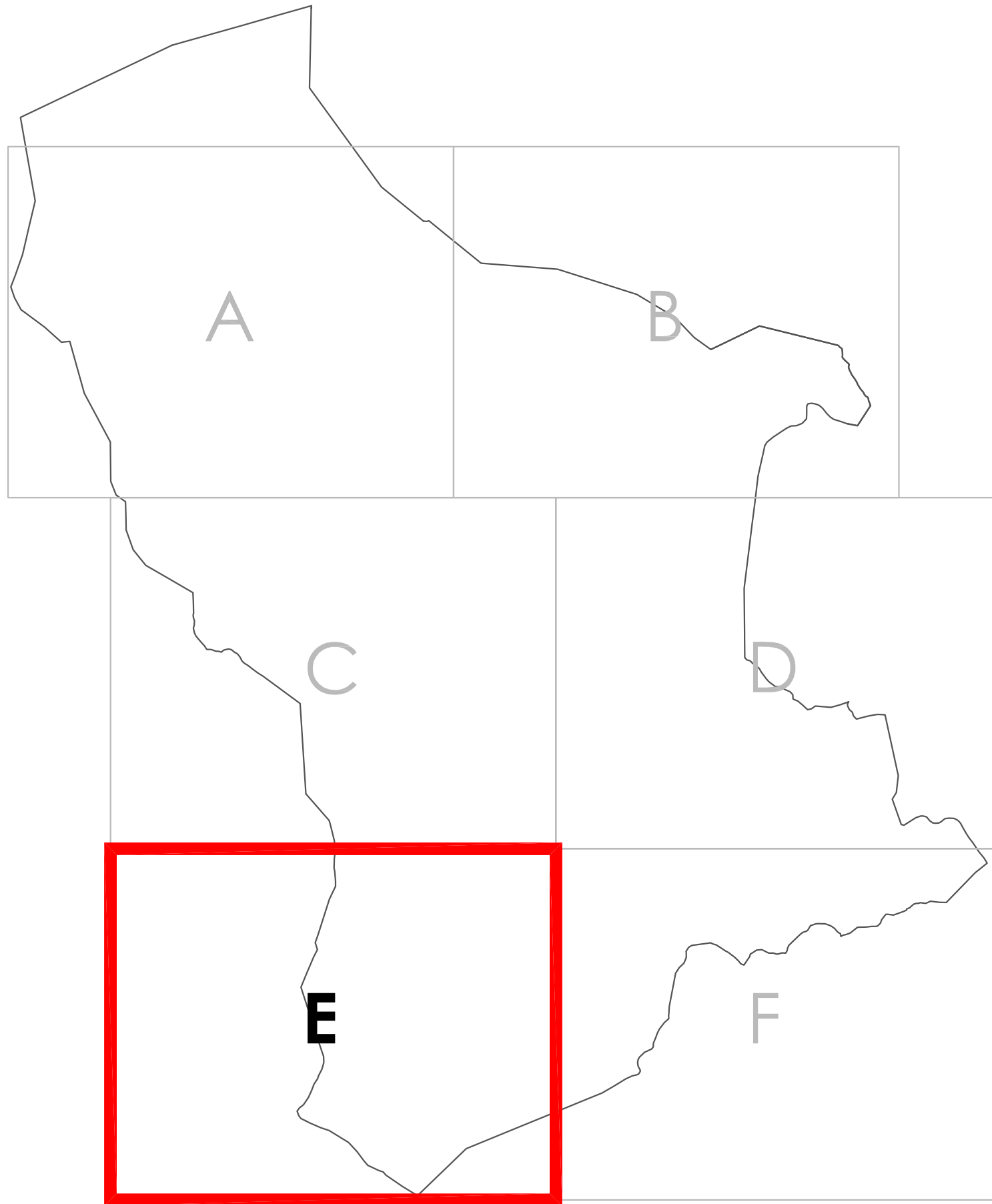
Existía camino rodado hasta la edificación, actualmente invadido por vegetación.

Edificación con dos referencias catastrales, la segunda: Extremera, polígono 519, parcela 5179, referencia 39037A519051790000EO, super. construida 90 m2

ELEMENTOS INCLUIDOS

Edificación incluida en catálogo en su totalidad.

ELEMENTOS EXCLUIDOS





CATÁLOGO DE EDIFICACIONES DE SUELO RÚSTICO

AYUNTAMIENTO DE LIÉRGANES

FICHA NÚMERO

E-1

ELEMENTOS INCLUIDOS

DATOS GENERALES

AYUNTAMIENTO LIÉRGANES

LOCALIDAD Liérganes

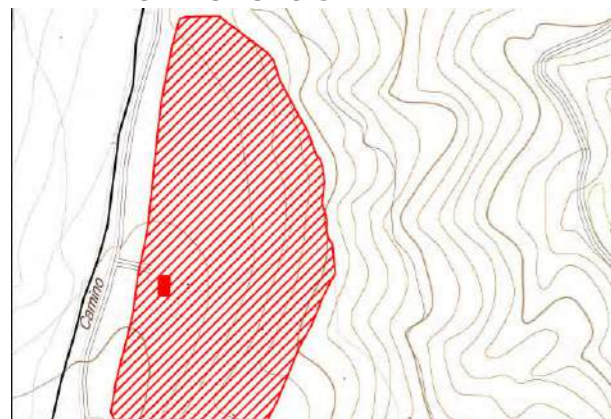
BARRIO Las Porquerizas

COORDENADAS UTM X 4372229

Y 4796201

DOCUMENTACIÓN GRÁFICA

PLANO DE SITUACIÓN



ENTORNO



ALZADO 1



ALZADO 2



ALZADO 3



ALZADO 4



DATOS CATASTRALES PARCELA

LOCALIZACIÓN PARCELA Las Porquerizas.

IDENT. CATASTRAL 39037A532000180000EB

POLÍGONO 532

PARCELA 18

SUP. CATASTRAL 32.980 m2

DATOS CATASTRALES EDIFICIO

LOCALIZACIÓN EDIFICIO Las Porquerizas.

IDENT. CATASTRAL 39037A532050310000EH

POLÍGONO 532

PARCELA 5031

SUP. CATASTRAL 85 m2

DATOS DESCRIPTIVOS PARCELA

USO PARCELA Agropecuario

PLANO E

CLASIFICACIÓN No urbanizable

CALIFICACIÓN Parcela mínima 4.000

AFECCIONES SECTORIALES * En Zona de Protección de Cabañales del Plan Especial de Protección y Ordenación del Territorio Pasiego.

* Las afecciones sectoriales son orientativas y/o informativas concretándose las mismas y su alcance en el momento de solicitar la actuación pertinente.

ACCESO RODADO Tierra

CIERRA PARCELA Piedra

INFRAESTRUCTURAS Abastecimiento de agua de manantial, suministro eléctrico.

DATOS DESCRIPTIVOS DE LA EDIFICACIÓN

USO ORIGINAL Residencial y agropecuario

USO ACTUAL Residencial y agropecuario

SUP. CATASTRAL EDIFICACIÓN 85 m2

SUPERFICIE REAL 175 m2

TIPOLOGÍA Cabaña Vividora

Nº DE PLANTAS PB+1

ESTADO CONSERVACIÓN Deteriorado

ACCESO EDIFICACIÓN Tierra

VALOR DE CATALOGACIÓN Etnográfico

AÑO DE CONSTRUCCIÓN/ CATASTRO Desconocido

MATERIALES

Mampostería de piedra en fachada con sillarejo en los esquinales y en recercos de vanos originales. En cubierta, lastras de arenisca sobre madera. Estructura de muros de carga perimetrales de piedra con entrevigado y pilares de madera en el interior.

ELEMENTOS MODIFICADOS

Ventanas de PVC

CARACTERÍSTICAS SINGULARES

Cabaña de influencia pasiega con fachada de puertas contrapeadas y acceso al pajar mediante escalera de piedra. Tiene cubierta de lastra y chimenea en el tejado. Presenta prolongación de una de las gateras, a modo de cortavientos.

OBSERVACIONES

ELEMENTOS INCLUIDOS

Edificación incluida en catálogo en su totalidad.

ELEMENTOS EXCLUIDOS

**CATÁLOGO DE EDIFICACIONES DE SUELO RÚSTICO****AYUNTAMIENTO DE LIÉRGANES****FICHA NÚMERO****E-2****ELEMENTOS INCLUIDOS****DATOS GENERALES****AYUNTAMIENTO** LIERGANES**LOCALIDAD** Liérganes**BARRIO** Las Porquerizas**COORDENADAS UTM X** 437268**Y** 4796059**DOCUMENTACIÓN GRÁFICA****PLANO DE SITUACIÓN****ENTORNO****ALZADO 1****ALZADO 2****ALZADO 3****ALZADO 4****DATOS CATASTRALES PARCELA****LOCALIZACIÓN PARCELA** Las Porquerizas **IDENT. CATASTRAL** 39037A532000200000EA**POLÍGONO** 532 **PARCELA** 20 **SUP. CATASTRAL** 9.475 **m2****DATOS CATASTRALES EDIFICIO****LOCALIZACIÓN EDIFICIO** Las Porquerizas. **IDENT. CATASTRAL** 39037A532050380000EP**POLÍGONO** 532 **PARCELA** 5038 **SUP. CATASTRAL** 86 **m2****DATOS DESCRIPTIVOS PARCELA****USO PARCELA** Agropecuario **PLANO** E**CLASIFICACIÓN** No urbanizable **CALIFICACIÓN** Parcela mínima 4.000**AFECCIONES SECTORIALES *** En Zona de Protección de Cabañales del Plan Especial de Protección y Ordenación del Territorio Pasiego.

* Las afecciones sectoriales son orientativas y/o informativas concretándose las mismas y su alcance en el momento de solicitar la actuación pertinente.

ACCESO RODADO Grava**CIERRA PARCELA** Sin Cierre**INFRAESTRUCTURAS****DATOS DESCRIPTIVOS DE LA EDIFICACIÓN**

USO ORIGINAL Agropecuario	USO ACTUAL Agropecuario
SUP. CATASTRAL EDIFICACIÓN 86 m2	SUPERFICIE REAL 169,2 m2
TIPOLOGÍA Cabaña	Nº DE PLANTAS PB+1
ESTADO CONSERVACIÓN Conservado	ACCESO EDIFICACIÓN Grava
VALOR DE CATALOGACIÓN Etnográfico	AÑO DE CONSTRUCCIÓN/ CATASTRO 1920

MATERIALES

Mampostería de piedra en fachada con sillarejo en los esquinales y en recercos de vanos originales.
 En cubierta, lastras de arenisca sobre madera.
 Estructura de muros de carga perimetrales de piedra con entrevigado y pilares de madera en el interior.

ELEMENTOS MODIFICADOS

Alertura de un vano en la gatera, con hormigón.

CARACTERÍSTICAS SINGULARES

Cabaña de influencia pasiega con fachada de puertas contrapeadas y acceso al pajar mediante escalera de piedra. Tiene cubierta de lastras. Presenta una piedra posadera junto a la puerta del payo.

OBSERVACIONES

Edificio de dos propietarios

ELEMENTOS INCLUIDOS

Edificación incluida en catálogo en su totalidad.

ELEMENTOS EXCLUIDOS



CATÁLOGO DE EDIFICACIONES DE SUELO RÚSTICO

AYUNTAMIENTO DE LIÉRGANES

FICHA NÚMERO

E-3

ELEMENTOS INCLUIDOS

DATOS GENERALES

AYUNTAMIENTO LIÉRGANES

LOCALIDAD Liérganes

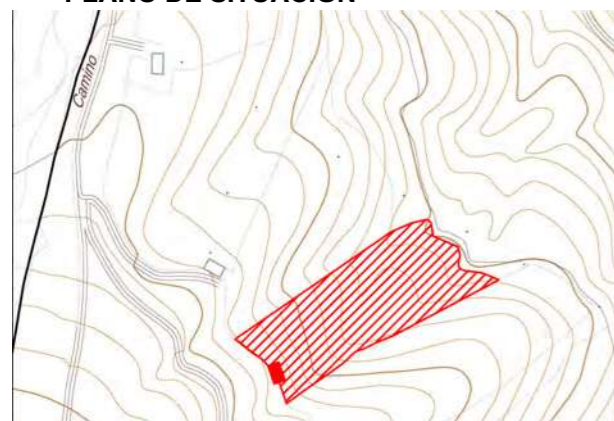
BARRIO Las Porquerizas

COORDENADAS UTM X 437310

Y 4795990

DOCUMENTACIÓN GRÁFICA

PLANO DE SITUACIÓN



ENTORNO



ALZADO 1



ALZADO 2



ALZADO 3



ALZADO 4



DATOS CATASTRALES PARCELA

LOCALIZACIÓN PARCELA Las Porquerizas.

IDENT. CATASTRAL 39037A532000170000EA

POLÍGONO 532

PARCELA 17

SUP. CATASTRAL 9.047 m2

DATOS CATASTRALES EDIFICIO

LOCALIZACIÓN EDIFICIO Las Porquerizas.

IDENT. CATASTRAL 39037A532050370000EQ

POLÍGONO 532

PARCELA 5037

SUP. CATASTRAL 186 m2

DATOS DESCRIPTIVOS PARCELA

USO PARCELA Agropecuario

PLANO E

CLASIFICACIÓN No urbanizable

CALIFICACIÓN Parcela mínima 4.000

AFECCIONES SECTORIALES * En Zona de Protección de Cabañales del Plan Especial de Protección y Ordenación del Territorio Pasiego. Presencia de arroyo en la parcela.

* Las afecciones sectoriales son orientativas y/o informativas concretándose las mismas y su alcance en el momento de solicitar la actuación pertinente.

ACCESO RODADO Tierra

CIERRA PARCELA Alambrada

INFRAESTRUCTURAS Abastecimiento de agua de manantial.

DATOS DESCRIPTIVOS DE LA EDIFICACIÓN

USO ORIGINAL Agropecuario

USO ACTUAL Agropecuario

SUP. CATASTRAL EDIFICACIÓN 186 m2

SUPERFICIE REAL 114,31 m2

TIPOLOGÍA Cabaña

Nº DE PLANTAS PB+1

ESTADO CONSERVACIÓN Conservado

ACCESO EDIFICACIÓN Pradera

VALOR DE CATALOGACIÓN Etnográfico

AÑO DE CONSTRUCCIÓN/ CATASTRO Desconocido

MATERIALES

Mampostería de piedra en fachada con sillarejo en los esquinales y en recercos de vanos.

En cubierta, losas de arenisca sobre madera. Estructura de muros de carga perimetrales de piedra con entrevigado y pilares de madera en el interior.

ELEMENTOS MODIFICADOS

CARACTERÍSTICAS SINGULARES

Cabaña de influencia pasiega con fachada de puertas contrapeadas y tejado de lastra. Presenta prolongación de las gateras a modo de cortavientos. El acceso al pajar se resuelve mediante la construcción de una rampa de piedra.

OBSERVACIONES

ELEMENTOS INCLUIDOS

Edificación incluida en catálogo en su totalidad.

ELEMENTOS EXCLUIDOS

**CATÁLOGO DE EDIFICACIONES DE SUELO RÚSTICO****AYUNTAMIENTO DE LIÉRGANES****FICHA NÚMERO****E-5****ELEMENTOS INCLUIDOS****DATOS GENERALES**

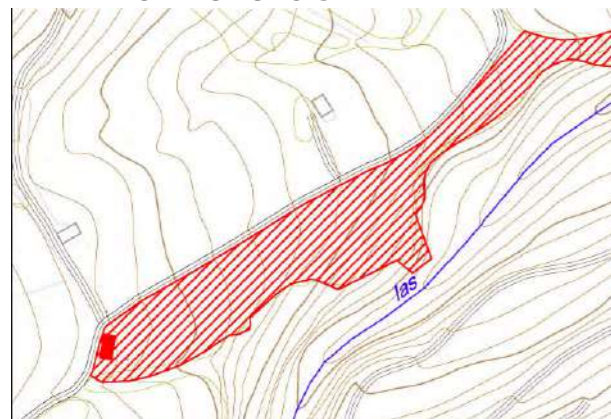
AYUNTAMIENTO LIERGANES

LOCALIDAD Liérganes

BARRIO Las Porquerizas

COORDENADAS UTM X 437639

Y 4795689

DOCUMENTACIÓN GRÁFICA**PLANO DE SITUACIÓN****ENTORNO****ALZADO 1****ALZADO 2****ALZADO 3****ALZADO 4****DATOS CATASTRALES PARCELA**

LOCALIZACIÓN PARCELA Las Porquerizas.

IDENT. CATASTRAL 39037A532000130000EZ

POLÍGONO 532

PARCELA 13

SUP. CATASTRAL 15.490 m2

DATOS CATASTRALES EDIFICIO

LOCALIZACIÓN EDIFICIO Las Porquerizas.

IDENT. CATASTRAL 39037A532050130000EM

POLÍGONO 532

PARCELA 5013

SUP. CATASTRAL 113 m2

DATOS DESCRIPTIVOS PARCELA

USO PARCELA Agropecuario

PLANO E

CLASIFICACIÓN No urbanizable

CALIFICACIÓN Parcela mínima 4.000

AFECCIONES SECTORIALES * En Zona de Protección de Cabañales del Plan Especial de Protección y Ordenación del Territorio Pasiego.

* Las afecciones sectoriales son orientativas y/o informativas concretándose las mismas y su alcance en el momento de solicitar la actuación pertinente.

ACCESO RODADO Grava

CIERRA PARCELA Sin cierre y alambrada

INFRAESTRUCTURAS Suministro eléctrico

DATOS DESCRIPTIVOS DE LA EDIFICACIÓN

USO ORIGINAL Agropecuario

USO ACTUAL Agropecuario

SUP. CASTASTRAL EDIFICACIÓN 113 m2

SUPERFICIE REAL 229,8 m2

TIPOLOGÍA Cabaña

Nº DE PLANTAS PB+1

ESTADO CONSERVACIÓN Conservado

ACCESO EDIFICACIÓN Grava

VALOR DE CATALOGACIÓN Etnográfico

AÑO DE CONSTRUCCIÓN/ CATASTRO Desconocido

MATERIALES

Mampostería de piedra en fachada con sillarejo en los esquinales y en recercos de vanos.
En cubierta, teja árabe y lastra en los aleros sobre madera.
Estructura de muros de carga perimetrales de piedra con entrevigado y pilares de madera en el interior.

ELEMENTOS MODIFICADOS**CARACTERÍSTICAS SINGULARES**

Cabaña de influencia pasiega con fachada de puertas contrapeadas y alero de dos pares de cabrios forasteros. El acceso al payo se resuelve mediante escalera de piedra de dos tramos con hornacina deteriorada.

OBSERVACIONES**ELEMENTOS INCLUIDOS**

Edificación incluida en catálogo en su totalidad.

ELEMENTOS EXCLUIDOS



CATÁLOGO DE EDIFICACIONES DE SUELO RÚSTICO

AYUNTAMIENTO DE LIÉRGANES

FICHA NÚMERO

E-6

ELEMENTOS INCLUIDOS

DATOS GENERALES

AYUNTAMIENTO LIÉRGANES

LOCALIDAD Liérganes

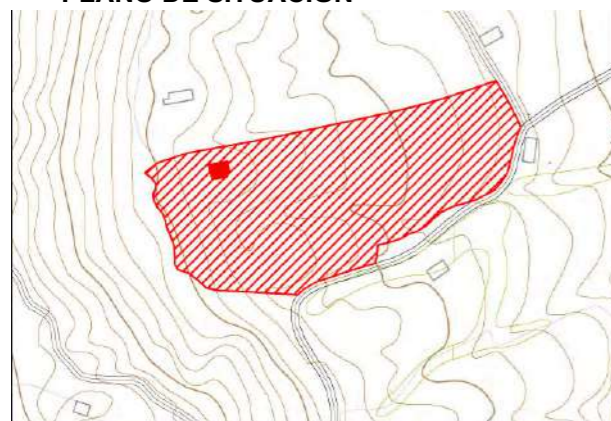
BARRIO Las Porquerizas

COORDENADAS UTM X 437431

Y 4795675

DOCUMENTACIÓN GRÁFICA

PLANO DE SITUACIÓN



ENTORNO



ALZADO 1



ALZADO 2



ALZADO 3



ALZADO 4



DATOS CATASTRALES PARCELA

LOCALIZACIÓN PARCELA Las Porquerizas.

IDENT. CATASTRAL 39037A532000140000EU

POLÍGONO 532

PARCELA 14

SUP. CATASTRAL 19.270 m2

DATOS CATASTRALES EDIFICIO

LOCALIZACIÓN EDIFICIO Las Porquerizas.

IDENT. CATASTRAL 39037A532050150000EK

POLÍGONO 532

PARCELA 5015

SUP. CATASTRAL 116 m2

DATOS DESCRIPTIVOS PARCELA

USO PARCELA Forestal

PLANO E

CLASIFICACIÓN No urbanizable

CALIFICACIÓN Parcela mínima 4.000

AFECCIONES SECTORIALES * En Zona de Protección de Cabañales del Plan Especial de Protección y Ordenación del Territorio Pasiego.

* Las afecciones sectoriales son orientativas y/o informativas concretándose las mismas y su alcance en el momento de solicitar la actuación pertinente.

ACCESO RODADO Tierra

CIERRA PARCELA Alambrada

INFRAESTRUCTURAS Abastecimiento de agua de manantial, suministro eléctrico.

DATOS DESCRIPTIVOS DE LA EDIFICACIÓN

USO ORIGINAL Agropecuario

USO ACTUAL Agropecuario y residencial.

SUP. CATASTRAL EDIFICACIÓN 116 m2

SUPERFICIE REAL 245,07 m2

TIPOLOGÍA Cabaña

Nº DE PLANTAS PB+1

ESTADO CONSERVACIÓN Conservado

ACCESO EDIFICACIÓN Pradera

VALOR DE CATALOGACIÓN Etnográfico

AÑO DE CONSTRUCCIÓN/ CATASTRO Desconocido

MATERIALES

Mampostería de piedra en fachada con sillarejo en los esquinales y en recercos de vanos. En cubierta, madera y teja árabe, paneles prefabricados; Estructura de muros de carga perimetrales de piedra con entrevigado y pilares de madera en el interior.

ELEMENTOS MODIFICADOS

Canalones de PVC
Verjas en las ventanas.
Claraboyas en el tejado.
Paneles prefabricados, chimenea

CARACTERÍSTICAS SINGULARES

Cabaña de influencia pasiega con fachada de puertas contrapeadas y escalera de piedra para acceder al payo. Presenta dos colgadizos a ambos lados del edificio.

OBSERVACIONES

ELEMENTOS INCLUIDOS

Edificación incluida en catálogo en su totalidad.

ELEMENTOS EXCLUIDOS



CATÁLOGO DE EDIFICACIONES DE SUELO RÚSTICO

AYUNTAMIENTO DE LIÉRGANES

FICHA NÚMERO

E-7

ELEMENTOS INCLUIDOS

DATOS GENERALES

AYUNTAMIENTO LIÉRGANES

LOCALIDAD Liérganes

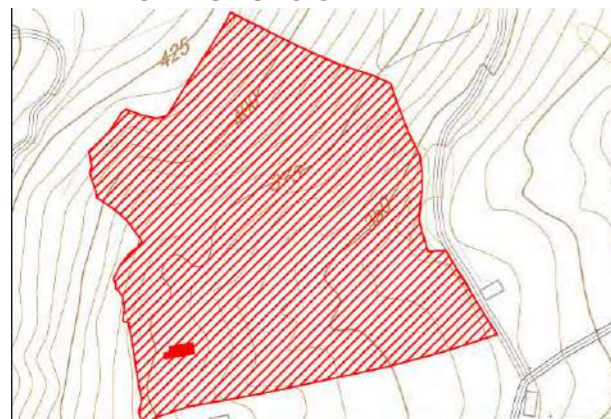
BARRIO Las Porquerizas

COORDENADAS UTM X 437405

Y 4795725

DOCUMENTACIÓN GRÁFICA

PLANO DE SITUACIÓN



ENTORNO



ALZADO 1



ALZADO 2



ALZADO 3



ALZADO 4



DATOS CATASTRALES PARCELA

LOCALIZACIÓN PARCELA Las Porquerizas. IDENT. CATASTRAL 39037A532000150000EH

POLÍGONO 532 PARCELA 15 SUP. CATASTRAL 44.100 m2

DATOS CATASTRALES EDIFICIO

LOCALIZACIÓN EDIFICIO Las Porquerizas. IDENT. CATASTRAL 39037A532050160000ER

POLÍGONO 532 PARCELA 5016 SUP. CATASTRAL 114 m2

DATOS DESCRIPTIVOS PARCELA

USO PARCELA Agropecuario PLANO E

CLASIFICACIÓN No urbanizable CALIFICACIÓN Parcela mínima 4.000

AFECCIONES SECTORIALES * En Zona de Protección de Cabañales del Plan Especial de Protección y Ordenación del Territorio Pasiego.

* Las afecciones sectoriales son orientativas y/o informativas concretándose las mismas y su alcance en el momento de solicitar la actuación pertinente.

ACCESO RODADO Tierra

CIERRA PARCELA Piedra

INFRAESTRUCTURAS Abastecimiento de agua de manantial, suministro eléctrico.

DATOS DESCRIPTIVOS DE LA EDIFICACIÓN

USO ORIGINAL	Agropecuario	USO ACTUAL	Ninguno
SUP. CATASTRAL EDIFICACIÓN	114 m2	SUPERFICIE REAL	234,07 m2
TIPOLOGÍA	Cabaña	Nº DE PLANTAS	PB+1
ESTADO CONSERVACIÓN	Deteriorado	ACCESO EDIFICACIÓN	Pradera
VALOR DE CATALOGACIÓN	Etnográfico	AÑO DE CONSTRUCCIÓN/ CATASTRO	Desconocido

MATERIALES

Mampostería de piedra en fachada con sillarejo en los esquinales y en recercos de vanos.
En cubierta, teja árabe y losa sobre madera.
Estructura de muros de carga perimetrales de piedra con entrevigado y pilares de madera en el interior.

ELEMENTOS MODIFICADOS

CARACTERÍSTICAS SINGULARES

Cabaña de influencia pasiega con fachada de una sola puerta de acceso al payo mediante escalera de piedra de un solo tramo. Presenta un anexo en la fachada, con cubierta de losa.

OBSERVACIONES

Parte del tejado y parte de una de las gateras está derruido.

ELEMENTOS INCLUIDOS

Edificación incluida en catálogo en su totalidad.

ELEMENTOS EXCLUIDOS



CATÁLOGO DE EDIFICACIONES DE SUELO RÚSTICO

AYUNTAMIENTO DE LIÉRGANES

FICHA NÚMERO

E-8

ELEMENTOS INCLUIDOS

DATOS GENERALES

AYUNTAMIENTO LIERGANES

LOCALIDAD Liérganes

BARRIO Las Porquerizas

COORDENADAS UTM X 437613

Y 4795765

DOCUMENTACIÓN GRÁFICA

PLANO DE SITUACIÓN



ENTORNO



ALZADO 1



ALZADO 2



ALZADO 3



ALZADO 4



DATOS CATASTRALES PARCELA

LOCALIZACIÓN PARCELA Las Porquerizas.

IDENT. CATASTRAL 39037A532000120000ES

POLÍGONO 532

PARCELA 12

SUP. CATASTRAL 27.219 m2

DATOS CATASTRALES EDIFICIO

LOCALIZACIÓN EDIFICIO Las Porquerizas.

IDENT. CATASTRAL 39037A532000120001RD

POLÍGONO 532

PARCELA 12

SUP. CATASTRAL 166 m2

DATOS DESCRIPTIVOS PARCELA

USO PARCELA Agropecuario

PLANO E

CLASIFICACIÓN No urbanizable

CALIFICACIÓN Parcela mínima 4.000

AFECCIONES SECTORIALES * En Zona de Protección de Cabañales del Plan Especial de Protección y Ordenación del Territorio Pasiego.

* Las afecciones sectoriales son orientativas y/o informativas concretándose las mismas y su alcance en el momento de solicitar la actuación pertinente.

ACCESO RODADO Grava

CIERRA PARCELA Alambrada

INFRAESTRUCTURAS

DATOS DESCRIPTIVOS DE LA EDIFICACIÓN

USO ORIGINAL Agropecuario

USO ACTUAL Agropecuario

SUP. CASTASTRAL EDIFICACIÓN 166 m2

SUPERFICIE REAL 190,77 m2

TIPOLOGÍA Cabaña

Nº DE PLANTAS PB+1

ESTADO CONSERVACIÓN Conservado

ACCESO EDIFICACIÓN Grava

VALOR DE CATALOGACIÓN Etnográfico

AÑO DE CONSTRUCCIÓN/ CATASTRO 1950

MATERIALES

Mampostería de piedra en fachada con sillarejo en los esquinales y en recercos de vanos.
En cubierta, lastras de arenisca sobre madera.
Estructura de muros de carga perimetrales de piedra con entrevigado y pilares de madera en el interior.

ELEMENTOS MODIFICADOS

Vanos en gatera modificados de hormigón

CARACTERÍSTICAS SINGULARES

Cabaña de influencia pasiega, con fachada de una sola puerta de acceso al payo con alero de dos pares de cabrios forasteros. Espaladero en trasera.

OBSERVACIONES

ELEMENTOS INCLUIDOS

Edificación incluida en catálogo en su totalidad.

ELEMENTOS EXCLUIDOS



CATÁLOGO DE EDIFICACIONES DE SUELO RÚSTICO

AYUNTAMIENTO DE LIÉRGANES

FICHA NÚMERO

E-9

ELEMENTOS INCLUIDOS

DATOS GENERALES

AYUNTAMIENTO LIERGANES

LOCALIDAD Liérganes

BARRIO Las Porquerizas

COORDENADAS UTM X 437785

Y 4795853

DOCUMENTACIÓN GRÁFICA

PLANO DE SITUACIÓN



ENTORNO



ALZADO 1



ALZADO 2



ALZADO 3



ALZADO 4



DATOS CATASTRALES PARCELA

LOCALIZACIÓN PARCELA Las Porquerizas.

IDENT. CATASTRAL 39037A532000190000EY

POLÍGONO 532

PARCELA 19

SUP. CATASTRAL 8.694 m2

DATOS CATASTRALES EDIFICIO

LOCALIZACIÓN EDIFICIO Las Porquerizas.

IDENT. CATASTRAL 39037A532000190001RU

POLÍGONO 532

PARCELA 19

SUP. CATASTRAL 148 m2

DATOS DESCRIPTIVOS PARCELA

USO PARCELA Agropecuario

PLANO E

CLASIFICACIÓN No urbanizable

CALIFICACIÓN Parcela mínima 4.000

AFECCIONES SECTORIALES * En Zona de Protección de Cabañales del Plan Especial de Protección y Ordenación del Territorio Pasiego.

* Las afecciones sectoriales son orientativas y/o informativas concretándose las mismas y su alcance en el momento de solicitar la actuación pertinente.

ACCESO RODADO Asfalto

CIERRA PARCELA Alambrada

INFRAESTRUCTURAS Abastecimiento de agua de manantial, estercolero, suministro eléctrico.

DATOS DESCRIPTIVOS DE LA EDIFICACIÓN

USO ORIGINAL Agropecuario

USO ACTUAL Agropecuario

SUP. CATASTRAL EDIFICACIÓN 148 m2

SUPERFICIE REAL 159 m2

TIPOLOGÍA Cabaña

Nº DE PLANTAS PB+1

ESTADO CONSERVACIÓN Conservado

ACCESO EDIFICACIÓN Tierra

VALOR DE CATALOGACIÓN Etnográfico

AÑO DE CONSTRUCCIÓN/ CATASTRO 1950

MATERIALES

Mampostería de piedra en fachada con sillarejo en los esquinales y en recercos de vanos.
En cubierta, teja árabe sobre madera.
Estructura de muros de carga perimetrales de piedra con entrevigado y pilares de madera en el interior.

ELEMENTOS MODIFICADOS

Espaladero modificado en trasera

CARACTERÍSTICAS SINGULARES

Cabaña de influencia pasiega con fachada de puertas contrapeadas y acceso al pajar mediante escalera de piedra deteriorada con borcil bajo ella.

OBSERVACIONES

ELEMENTOS INCLUIDOS

Edificación incluida en catálogo en su totalidad.

ELEMENTOS EXCLUIDOS



CATÁLOGO DE EDIFICACIONES DE SUELO RÚSTICO

AYUNTAMIENTO DE LIÉRGANES

FICHA NÚMERO

E-10

ELEMENTOS INCLUIDOS

DATOS GENERALES

AYUNTAMIENTO LIERGANES

LOCALIDAD Liérganes

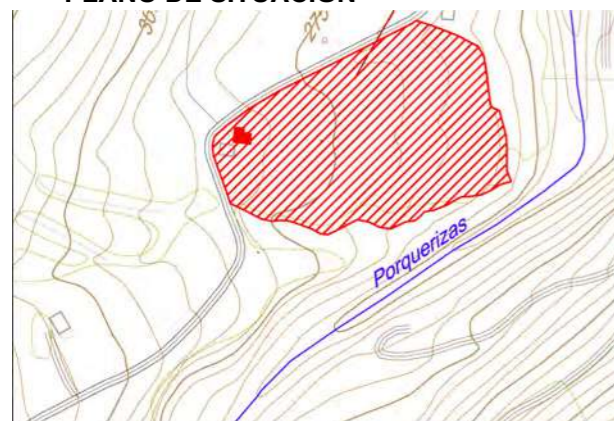
BARRIO Las Porquerizas

COORDENADAS UTM X 437898

Y 4795967

DOCUMENTACIÓN GRÁFICA

PLANO DE SITUACIÓN



ENTORNO



ALZADO 1



ALZADO 2



ALZADO 3



ALZADO 4



DATOS CATASTRALES PARCELA

LOCALIZACIÓN PARCELA Lsa Porquerizas.

IDENT. CATASTRAL 39037A532000080000EE

POLÍGONO 532

PARCELA 8

SUP. CATASTRAL 19.050 m2

DATOS CATASTRALES EDIFICIO

LOCALIZACIÓN EDIFICIO Las Porquerizas.

IDENT. CATASTRAL 39037A532050530000EX

POLÍGONO 532

PARCELA 5053

SUP. CATASTRAL 75 m2

DATOS DESCRIPTIVOS PARCELA

USO PARCELA Agropecuario

PLANO E

CLASIFICACIÓN No urbanizable

CALIFICACIÓN Parcela mínima 4.000

AFECCIONES SECTORIALES * En Zona de Protección de Cabañales del Plan Especial de Protección y Ordenación del Territorio Pasiego.

* Las afecciones sectoriales son orientativas y/o informativas concretándose las mismas y su alcance en el momento de solicitar la actuación pertinente.

ACCESO RODADO Asfalto

CIERRA PARCELA Alambrada

INFRAESTRUCTURAS Abastecimiento de agua, suministro eléctrico.

DATOS DESCRIPTIVOS DE LA EDIFICACIÓN

USO ORIGINAL Agropecuario

USO ACTUAL Agropecuario

SUP. CATASTRAL EDIFICACIÓN 75 m2

SUPERFICIE REAL 132,11 m2

TIPOLOGÍA Cabaña

Nº DE PLANTAS PB+1

ESTADO CONSERVACIÓN Conservado

ACCESO EDIFICACIÓN Grava

VALOR DE CATALOGACIÓN Etnográfico

AÑO DE CONSTRUCCIÓN/ CATASTRO Desconocido

MATERIALES

Mampostería de piedra en fachada con sillarejo en los esquinales y en recercos de vanos originales. En cubierta, teja árabe sobre madera. Estructura de muros de carga perimetrales de piedra con entrevigado y pilares de madera en el interior.

ELEMENTOS MODIFICADOS

Vanos modificados en gatera con ladrillos.

CARACTERÍSTICAS SINGULARES

Cabaña de influencia pasiega con fachada de puertas contrapeadas y acceso al pajar mediante escalera de piedra de un solo tramo con hornacina. Tiene alero con dos pares de cabrios forasteros. Presenta una piedra posadera junto a la puerta de acceso al payo.

OBSERVACIONES

ELEMENTOS INCLUIDOS

Edificación incluida en catálogo en su totalidad.

ELEMENTOS EXCLUIDOS



CATÁLOGO DE EDIFICACIONES DE SUELO RÚSTICO

AYUNTAMIENTO DE LIÉRGANES

FICHA NÚMERO

E-11

ELEMENTOS INCLUIDOS

DATOS GENERALES

AYUNTAMIENTO LIERGANES

LOCALIDAD Liérganes

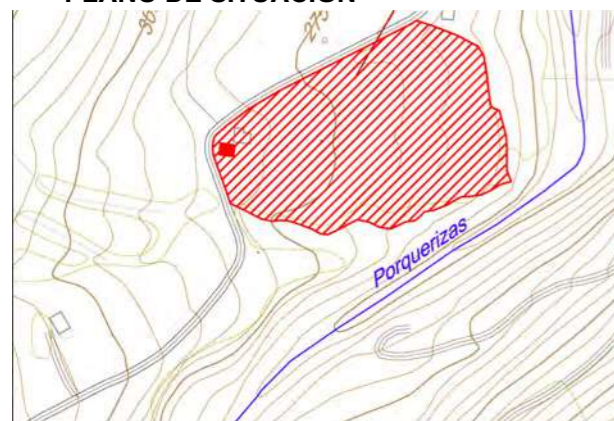
BARRIO Las Porquerizas

COORDENADAS UTM X 437909

Y 4795979

DOCUMENTACIÓN GRÁFICA

PLANO DE SITUACIÓN



ENTORNO



ALZADO 1



ALZADO 2



ALZADO 3



ALZADO 4



DATOS CATASTRALES PARCELA

LOCALIZACIÓN PARCELA	Las Porquerizas.	IDENT. CATASTRAL	39037A532000080000EE
POLÍGONO	532	PARCELA	8
SUP. CATASTRAL	19.050	m2	

DATOS CATASTRALES EDIFICIO

LOCALIZACIÓN EDIFICIO	Las Porquerizas.	IDENT. CATASTRAL	39037A532050120000EF
POLÍGONO	532	PARCELA	5012
SUP. CATASTRAL	59	m2	

DATOS DESCRIPTIVOS PARCELA

USO PARCELA	Agropecuario	PLANO	E
CLASIFICACIÓN	No urbanizable	CALIFICACIÓN	Parcela mínima 4.000
AFECCIONES SECTORIALES * En Zona de Protección de Cabañales del Plan Especial de Protección y Ordenación del Territorio Pasiego.			

* Las afecciones sectoriales son orientativas y/o informativas concretándose las mismas y su alcance en el momento de solicitar la actuación pertinente.

ACCESO RODADO	Asfalto
CIERRA PARCELA	Alambrada
INFRAESTRUCTURAS	Estercolero.

DATOS DESCRIPTIVOS DE LA EDIFICACIÓN

USO ORIGINAL	Agropecuario	USO ACTUAL	Agropecuario		
SUP. CASTASTRAL EDIFICACIÓN	59	m2	SUPERFICIE REAL	135,62	m2
TIPOLOGÍA	Cabaña	Nº DE PLANTAS	PB+1		
ESTADO CONSERVACIÓN	Conservado	ACCESO EDIFICACIÓN	Prado		
VALOR DE CATALOGACIÓN	Etnográfico	AÑO DE CONSTRUCCIÓN/ CATASTRO	Desconocido		

MATERIALES

Mampostería de piedra en fachada con sillarejo en los esquinales y en recercos de vanos.
En cubierta, teja árabe sobre madera en el edificio principal y losas de arenisca en el colgadizo.
Estructura de muros de carga perimetrales de piedra con entrevigado y pilares de madera en el interior.

ELEMENTOS MODIFICADOS

CARACTERÍSTICAS SINGULARES

Cabaña de influencia pasiega con fachada de puertas contrapeadas y acceso al pajar mediante escalera de piedra de un solo tramo con hornacina. Presenta un colgadizo adosado a una de las gateras.

OBSERVACIONES

Adosado en gatera de piedra con cubierta de pizarra.

ELEMENTOS INCLUIDOS

Edificación incluida en catálogo en su totalidad.

ELEMENTOS EXCLUIDOS



CATÁLOGO DE EDIFICACIONES DE SUELO RÚSTICO

AYUNTAMIENTO DE LIÉRGANES

FICHA NÚMERO

E-12

ELEMENTOS INCLUIDOS

DATOS GENERALES

AYUNTAMIENTO LIÉRGANES

LOCALIDAD Liérganes

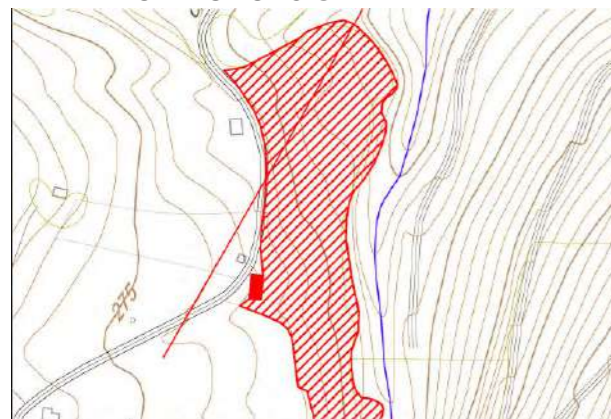
BARRIO Las Porquerizas

COORDENADAS UTM X 438046

Y 4796060

DOCUMENTACIÓN GRÁFICA

PLANO DE SITUACIÓN



ENTORNO



ALZADO 1



ALZADO 2



ALZADO 3



ALZADO 4



DATOS CATASTRALES PARCELA

LOCALIZACIÓN PARCELA las Porquerizas. IDENT. CATASTRAL 39037A532000070000EJ

POLÍGONO 532 PARCELA 7 SUP. CATASTRAL 16.910 m2

DATOS CATASTRALES EDIFICIO

LOCALIZACIÓN EDIFICIO Las Porquerizas. IDENT. CATASTRAL 39037A532050110000ET

POLÍGONO 532 PARCELA 5011 SUP. CATASTRAL 124 m2

DATOS DESCRIPTIVOS PARCELA

USO PARCELA Agropecuario PLANO E

CLASIFICACIÓN No urbanizable CALIFICACIÓN Parcela mínima 4.000

AFECCIONES SECTORIALES * En Zona de Protección de Cabañales del Plan Especial de Protección y Ordenación del Territorio Pasiego.

* Las afecciones sectoriales son orientativas y/o informativas concretándose las mismas y su alcance en el momento de solicitar la actuación pertinente.

ACCESO RODADO Asfalto

CIERRA PARCELA Alambrada

INFRAESTRUCTURAS Suministro eléctrico.

DATOS DESCRIPTIVOS DE LA EDIFICACIÓN

USO ORIGINAL Residencial y agropecuario USO ACTUAL Agropecuario

SUP. CATASTRAL EDIFICACIÓN 124 m2 SUPERFICIE REAL 245,19 m2

TIPOLOGÍA Cabaña Vividora Nº DE PLANTAS PB+1

ESTADO CONSERVACIÓN Conservado ACCESO EDIFICACIÓN Asfalto

VALOR DE CATALOGACIÓN Etnográfico AÑO DE CONSTRUCCIÓN/ CATASTRO Desconocido

MATERIALES

Mampostería de piedra en fachada con sillarejo en los esquinales y en recercos de vanos originales. En cubierta, teja árabe sobre madera. Estructura de muros de carga perimetrales de piedra con entrevigado y pilares de madera en el interior.

ELEMENTOS MODIFICADOS

Vanos modificados en un lateral.

CARACTERÍSTICAS SINGULARES

Cabaña de influencia pasiega con soportal en la fachada que da acceso al payo mediante dos puertas. Escalera de piedra de un solo tramo hasta el soportal. Presenta un arco de piedra de medio punto en el muro corto, que da acceso a cuadra.

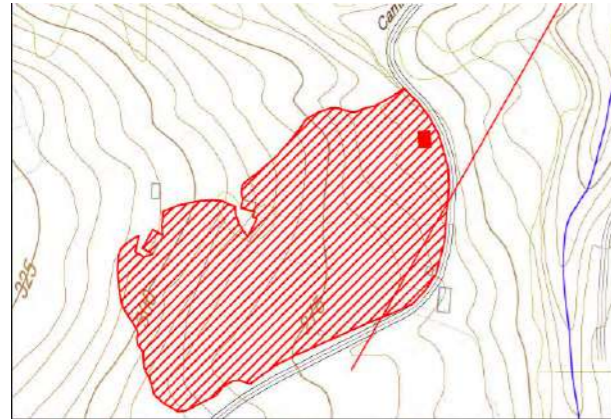
OBSERVACIONES

Según los propietarios el edificio se remonta al siglo XV, se cree que se pudo reformar por un cantero sobre 1700.

ELEMENTOS INCLUIDOS

Edificación incluida en catálogo en su totalidad.

ELEMENTOS EXCLUIDOS

**CATÁLOGO DE EDIFICACIONES DE SUELO RÚSTICO****AYUNTAMIENTO DE LIÉRGANES****FICHA NÚMERO****E-13****ELEMENTOS INCLUIDOS****DATOS GENERALES****AYUNTAMIENTO** LIERGANES**LOCALIDAD** Liérganes**BARRIO** Las Porquerizas**COORDENADAS UTM X** 438031**Y** 4796172**DOCUMENTACIÓN GRÁFICA****PLANO DE SITUACIÓN****ENTORNO****ALZADO 1****ALZADO 2****ALZADO 3****ALZADO 4****DATOS CATASTRALES PARCELA****LOCALIZACIÓN PARCELA** Las Porquerizas.**IDENT. CATASTRAL** 39037A532000060000EI**POLÍGONO** 532**PARCELA** 6**SUP. CATASTRAL** 27.120 **m2****DATOS CATASTRALES EDIFICIO****LOCALIZACIÓN EDIFICIO** Las Porquerizas.**IDENT. CATASTRAL** 39037A532050220000EI**POLÍGONO** 532**PARCELA** 5022**SUP. CATASTRAL** 52 **m2****DATOS DESCRIPTIVOS PARCELA****USO PARCELA** Agropecuario**PLANO** E**CLASIFICACIÓN** No urbanizable**CALIFICACIÓN** Parcela mínima 4.000**AFECCIONES SECTORIALES *** En Zona de Protección de Cabañales del Plan Especial de Protección y Ordenación del Territorio Pasiego.
Tendido eléctrico de media tensión. Poste eléctrico de media tensión.

* Las afecciones sectoriales son orientativas y/o informativas concretándose las mismas y su alcance en el momento de solicitar la actuación pertinente.

ACCESO RODADO Asfalto**CIERRA PARCELA** Sin Cierre**INFRAESTRUCTURAS** Suministro eléctrico.**DATOS DESCRIPTIVOS DE LA EDIFICACIÓN****USO ORIGINAL** Agropecuario**USO ACTUAL** Agropecuario**SUP. CATASTRAL EDIFICACIÓN** 52 **m2****SUPERFICIE REAL** 134,34 **m2****TIPOLOGÍA** Cabaña**Nº DE PLANTAS** PB+1**ESTADO CONSERVACIÓN** Conservado**ACCESO EDIFICACIÓN** Asfalto**VALOR DE CATALOGACIÓN** Etnográfico**AÑO DE CONSTRUCCIÓN/ CATASTRO** Desconocido**MATERIALES**

Mampostería de piedra en fachada con sillarejo en los esquinales y en recercos de vanos.

En cubierta, teja árabe sobre madera.

Estructura de muros de carga perimetrales de piedra con entrevigado y pilares de madera en el interior.

ELEMENTOS MODIFICADOS**CARACTERÍSTICAS SINGULARES**Cabaña de influencia pasiega con fachada de puertas contrapeadas y acceso al pajar mediante escalera con patín, de un solo tramo con hornacina. Presenta Alero en fachada de un par de cabrios forasteros.
Espaladero en trasero.**OBSERVACIONES****ELEMENTOS INCLUIDOS**

Edificación incluida en catálogo en su totalidad.

ELEMENTOS EXCLUIDOS



CATÁLOGO DE EDIFICACIONES DE SUELO RÚSTICO

AYUNTAMIENTO DE LIÉRGANES

FICHA NÚMERO

E-14

ELEMENTOS INCLUIDOS

DATOS GENERALES

AYUNTAMIENTO LIERGANES

LOCALIDAD Liérganes

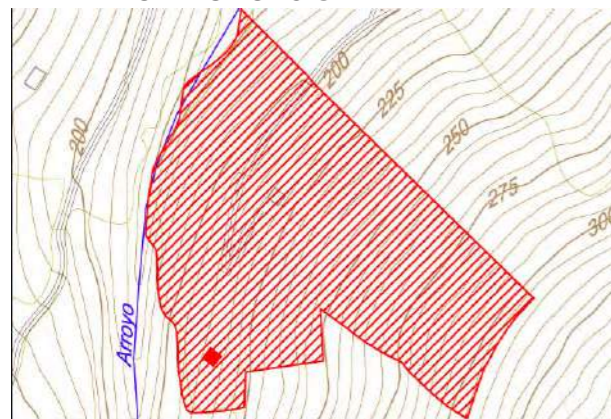
BARRIO Las Porquerizas

COORDENADAS UTM X 438117

Y 44796283

DOCUMENTACIÓN GRÁFICA

PLANO DE SITUACIÓN



ENTORNO



ALZADO 1



ALZADO 2



ALZADO 3



ALZADO 4



DATOS CATASTRALES PARCELA

LOCALIZACIÓN PARCELA Las Porquerizas.

IDENT. CATASTRAL 39037A530000050000EG

POLÍGONO 530

PARCELA 5

SUP. CATASTRAL 7.832 m2

DATOS CATASTRALES EDIFICIO

LOCALIZACIÓN EDIFICIO Las Porquerizas.

IDENT. CATASTRAL 39037A530000050000EG

POLÍGONO 530

PARCELA 5

SUP. CATASTRAL 160 m2

DATOS DESCRIPTIVOS PARCELA

USO PARCELA Agropecuario

PLANO E

CLASIFICACIÓN No urbanizable

CALIFICACIÓN Parcela mínima 4.000

AFECCIONES SECTORIALES * En Zona de Protección de Cabañales del Plan Especial de Protección y Ordenación del Territorio Pasiego. Presencia de arroyo en la parcela.

* Las afecciones sectoriales son orientativas y/o informativas concretándose las mismas y su alcance en el momento de solicitar la actuación pertinente.

ACCESO RODADO Tierra

CIERRA PARCELA Alambrada

INFRAESTRUCTURAS

DATOS DESCRIPTIVOS DE LA EDIFICACIÓN

USO ORIGINAL Agropecuario

USO ACTUAL Agropecuario

SUP. CASTASTRAL EDIFICACIÓN 160 m2

SUPERFICIE REAL 97,31 m2

TIPOLOGÍA Cabaña

Nº DE PLANTAS PB

ESTADO CONSERVACIÓN Deteriorado

ACCESO EDIFICACIÓN Grava

VALOR DE CATALOGACIÓN Etnográfico

AÑO DE CONSTRUCCIÓN/ CATASTRO 1920

MATERIALES

Mampostería de piedra en fachada con sillarejo en los esquinales.
En cubierta, teja árabe sobre madera.
Estructura de muros de carga perimetrales de piedra.

ELEMENTOS MODIFICADOS

Cargadero en puerta fachada de hormigón

CARACTERÍSTICAS SINGULARES

OBSERVACIONES

ELEMENTOS INCLUIDOS

Edificación incluida en catálogo en su totalidad.

ELEMENTOS EXCLUIDOS



CATÁLOGO DE EDIFICACIONES DE SUELO RÚSTICO

AYUNTAMIENTO DE LIÉRGANES

FICHA NÚMERO

E-15

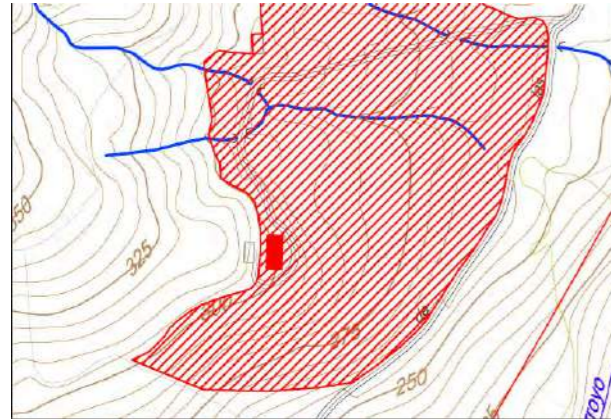
ELEMENTOS INCLUIDOS

DATOS GENERALES

AYUNTAMIENTO LIERGANES	
LOCALIDAD Liérganes	BARRIO Las Porquerizas
COORDENADAS UTM X 438021	Y 4796447

DOCUMENTACIÓN GRÁFICA

PLANO DE SITUACIÓN



ENTORNO



ALZADO 1



ALZADO 2



ALZADO 3



ALZADO 4



DATOS CATASTRALES PARCELA

LOCALIZACIÓN PARCELA	Las Porquerizas.	IDENT. CATASTRAL	39037A530000030000EB	
POLÍGONO	530	PARCELA	3	SUP. CATASTRAL 49.452 m ²

DATOS CATASTRALES EDIFICIO

LOCALIZACIÓN EDIFICIO	Las Porquerizas.	IDENT. CATASTRAL	39037A530050500000EA	
POLÍGONO	530	PARCELA	5050	SUP. CATASTRAL 145 m ²

DATOS DESCRIPTIVOS PARCELA

USO PARCELA	Residencial y agropecuario	PLANO	E
CLASIFICACIÓN	No urbanizable	CALIFICACIÓN	Parcela mínima 4.000
AFECCIONES SECTORIALES * En Zona de Protección de Cabañales del Plan Especial de Protección y Ordenación del Territorio Pasiego. Presencia de arroyo en la parcela			
* Las afecciones sectoriales son orientativas y/o informativas concretándose las mismas y su alcance en el momento de solicitar la actuación pertinente.			
ACCESO RODADO	Hormigón		
CIERRA PARCELA	Alambrada y piedra		
INFRAESTRUCTURAS	Abastecimiento de agua, fosa séptica, suministro eléctrico.		

DATOS DESCRIPTIVOS DE LA EDIFICACIÓN

USO ORIGINAL	Residencial y agropecuario	USO ACTUAL	Residencial y agropecuario
SUP. CATASTRAL EDIFICACIÓN	145 m ²	SUPERFICIE REAL	282,18 m ²
TIPOLOGÍA	Vivienda Aislada	Nº DE PLANTAS	PB+1
ESTADO CONSERVACIÓN	Alterado	ACCESO EDIFICACIÓN	Grava
VALOR DE CATALOGACIÓN	Etnográfico	AÑO DE CONSTRUCCIÓN/ CATASTRO	Desconocido

MATERIALES

Mampostería de piedra en fachada con sillarejo en los esquinales y en recercos de vanos originales.
En cubierta, teja árabe sobre madera.
Estructura de muros de carga perimetrales de piedra.

ELEMENTOS MODIFICADOS

Estructura de hormigón adosada a la fachada.

CARACTERÍSTICAS SINGULARES

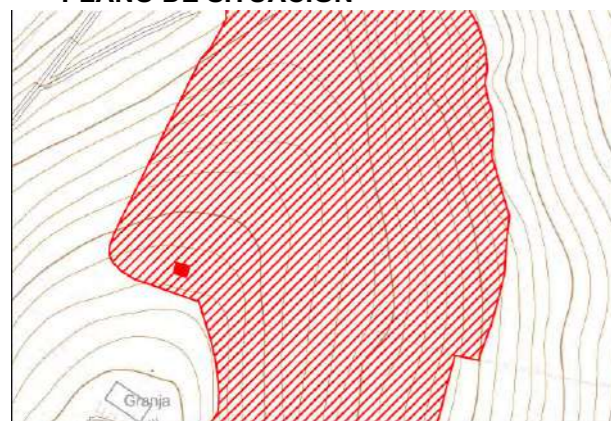
OBSERVACIONES

ELEMENTOS INCLUIDOS

Edificación principal excepto elementos excluidos.

ELEMENTOS EXCLUIDOS

Estructura de hormigón adosada a la fachada, estercolero y bebedero de hormigón.

**CATÁLOGO DE EDIFICACIONES DE SUELO RÚSTICO****AYUNTAMIENTO DE LIÉRGANES****FICHA NÚMERO****E-16****ELEMENTOS INCLUIDOS****DATOS GENERALES****AYUNTAMIENTO** LIERGANES**LOCALIDAD** Liérganes**BARRIO** La Pereda**COORDENADAS UTM X** 438466**Y** 4795564**DOCUMENTACIÓN GRÁFICA****PLANO DE SITUACIÓN****ENTORNO****ALZADO 1****ALZADO 2****ALZADO 3****ALZADO 4****DATOS CATASTRALES PARCELA****LOCALIZACIÓN PARCELA** La Pereda.**IDENT. CATASTRAL** 39037A528000020000EE**POLÍGONO** 528**PARCELA** 2**SUP. CATASTRAL** 73.160 **m2****DATOS CATASTRALES EDIFICIO****LOCALIZACIÓN EDIFICIO** La Pereda.**IDENT. CATASTRAL** 39037A528050500000EE**POLÍGONO** 528**PARCELA** 5050**SUP. CATASTRAL** 67 **m2****DATOS DESCRIPTIVOS PARCELA****USO PARCELA** Agropecuario**PLANO** E**CLASIFICACIÓN** No urbanizable**CALIFICACIÓN** Parcela mínima 4.000**AFECCIONES SECTORIALES *** En Zona de Protección de Cabañales del Plan Especial de Protección y Ordenación del Territorio Pasiego.

* Las afecciones sectoriales son orientativas y/o informativas concretándose las mismas y su alcance en el momento de solicitar la actuación pertinente.

ACCESO RODADO Tierra**CIERRA PARCELA** Alambrada**INFRAESTRUCTURAS** Abastecimiento de agua, suministro eléctrico.**DATOS DESCRIPTIVOS DE LA EDIFICACIÓN****USO ORIGINAL** Agropecuario**USO ACTUAL** Agropecuario**SUP. CATASTRAL EDIFICACIÓN** 67 **m2****SUPERFICIE REAL** 120,96 **m2****TIPOLOGÍA** Cabaña**Nº DE PLANTAS** PB+1**ESTADO CONSERVACIÓN** Alterado**ACCESO EDIFICACIÓN** Pradera**VALOR DE CATALOGACIÓN** Etnográfico**AÑO DE CONSTRUCCIÓN/ CATASTRO** Desconocido**MATERIALES**Mampostería de piedra en fachada con sillarejo en los esquinales y en recercos de vanos.
En cubierta, chapa sobre madera.
Estructura de muros de carga perimetrales de piedra con entrevigado y pilares de madera en el interior.**ELEMENTOS MODIFICADOS**

Tejado de chapa verde.

CARACTERÍSTICAS SINGULARES

Cabaña de influencia pasiega con fachada de puertas contrapeadas y acceso al pajar mediante escalera de piedra.

OBSERVACIONES

Una finca que tiene dos casas del mismo propietario.

ELEMENTOS INCLUIDOS

Edificación incluida en catálogo en su totalidad.

ELEMENTOS EXCLUIDOS



CATÁLOGO DE EDIFICACIONES DE SUELO RÚSTICO

AYUNTAMIENTO DE LIÉRGANES

FICHA NÚMERO

E-19

ELEMENTOS INCLUIDOS

DATOS GENERALES

AYUNTAMIENTO LIÉRGANES

LOCALIDAD Liérganes

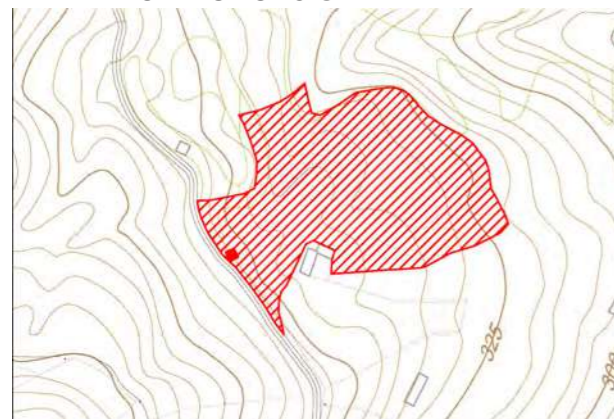
BARRIO Las Porquerizas

COORDENADAS UTM X 437588

Y 4796135

DOCUMENTACIÓN GRÁFICA

PLANO DE SITUACIÓN



ENTORNO



ALZADO 1



ALZADO 2



ALZADO 3



ALZADO 4



DATOS CATASTRALES PARCELA

LOCALIZACIÓN PARCELA Las Porquerizas.

IDENT. CATASTRAL 39037A532000030000ER

POLÍGONO 532

PARCELA 3

SUP. CATASTRAL 16.880 m2

DATOS CATASTRALES EDIFICIO

LOCALIZACIÓN EDIFICIO Las Porquerizas

IDENT. CATASTRAL 39037A532050500000EK

POLÍGONO 532

PARCELA 5050

SUP. CATASTRAL 43 m2

DATOS DESCRIPTIVOS PARCELA

USO PARCELA Agropecuario

PLANO E

CLASIFICACIÓN No urbanizable

CALIFICACIÓN Parcela mínima 4.000

AFECCIONES SECTORIALES * En Zona de Protección de Cabañales del Plan Especial de Protección y Ordenación del Territorio Pasiego.

* Las afecciones sectoriales son orientativas y/o informativas concretándose las mismas y su alcance en el momento de solicitar la actuación pertinente.

ACCESO RODADO Tierra

CIERRA PARCELA Alambrada

INFRAESTRUCTURAS

DATOS DESCRIPTIVOS DE LA EDIFICACIÓN

USO ORIGINAL Agropecuario

USO ACTUAL Ninguno

SUP. CATASTRAL EDIFICACIÓN 43 m2

SUPERFICIE REAL 107,05 m2

TIPOLOGÍA Cabaña

Nº DE PLANTAS PB+1

ESTADO CONSERVACIÓN Abandonado

ACCESO EDIFICACIÓN Tierra

VALOR DE CATALOGACIÓN Etnográfico

AÑO DE CONSTRUCCIÓN/ CATASTRO Desconocido

MATERIALES

Mampostería de piedra en fachada con sillarejo en los esquinales y en recercos de vanos.

La cubierta no se conserva, salvo unas cuantas lastras de arenisca en la coronación de los muros.

Estructura de muros de carga perimetrales de piedra.

ELEMENTOS MODIFICADOS

CARACTERÍSTICAS SINGULARES

Cabaña de influencia pasiega con fachada de puertas contrapeadas.

OBSERVACIONES

Tejado hundido.

ELEMENTOS INCLUIDOS

Edificación incluida en catálogo en su totalidad.

ELEMENTOS EXCLUIDOS

**CATÁLOGO DE EDIFICACIONES DE SUELO RÚSTICO****AYUNTAMIENTO DE LIÉRGANES****FICHA NÚMERO****E-20****ELEMENTOS INCLUIDOS****DATOS GENERALES****AYUNTAMIENTO** LIERGANES**LOCALIDAD** Liérganes**BARRIO** Las Porquerizas**COORDENADAS UTM X** 437482**Y** 4796166**DOCUMENTACIÓN GRÁFICA****PLANO DE SITUACIÓN****ENTORNO****ALZADO 1****ALZADO 2****ALZADO 3****ALZADO 4****DATOS CATASTRALES PARCELA****LOCALIZACIÓN PARCELA** Las Porquerizas**IDENT. CATASTRAL** 39037A532000020000EK**POLÍGONO** 532**PARCELA** 2**SUP. CATASTRAL** 5.020 m2**DATOS CATASTRALES EDIFICIO****LOCALIZACIÓN EDIFICIO** Las Porquerizas**IDENT. CATASTRAL** 39037A532050280000EH**POLÍGONO** 532**PARCELA** 5028**SUP. CATASTRAL** 40 m2**DATOS DESCRIPTIVOS PARCELA****USO PARCELA** Agropecuario**PLANO** E**CLASIFICACIÓN** No urbanizable**CALIFICACIÓN** Parcela mínima 4.000**AFECCIONES SECTORIALES *** En Zona de Protección de Cabañales del Plan Especial de Protección y Ordenación del Territorio Pasiego.

* Las afecciones sectoriales son orientativas y/o informativas concretándose las mismas y su alcance en el momento de solicitar la actuación pertinente.

ACCESO RODADO Tierra**CIERRA PARCELA** Alambrada**INFRAESTRUCTURAS****DATOS DESCRIPTIVOS DE LA EDIFICACIÓN****USO ORIGINAL** Agropecuario**USO ACTUAL** Ninguno**SUP. CASTASTRAL EDIFICACIÓN** 40 m2**SUPERFICIE REAL** 100,99 m2**TIPOLOGÍA** Cabaña**Nº DE PLANTAS** PB+1**ESTADO CONSERVACIÓN** Abandonado**ACCESO EDIFICACIÓN** Tierra**VALOR DE CATALOGACIÓN** Etnográfico**AÑO DE CONSTRUCCIÓN/ CATASTRO** Desconocido**MATERIALES**Mampostería de piedra en fachada con sillarejo en los esquinales y en recercos de vanos.
Estructura de muros de carga perimetrales de piedra.**ELEMENTOS MODIFICADOS****CARACTERÍSTICAS SINGULARES**

Cabaña de influencia pasiega con fachada de puertas contrapeadas y acceso al pajar mediante escalera de piedra de un tramo.

OBSERVACIONES

Tiene la cubierta hundida y está casi enteramente colonizada por vegetación.

ELEMENTOS INCLUIDOS

Edificación incluida en catálogo en su totalidad.

ELEMENTOS EXCLUIDOS



CATÁLOGO DE EDIFICACIONES DE SUELO RÚSTICO

AYUNTAMIENTO DE LIÉRGANES

FICHA NÚMERO

E-23

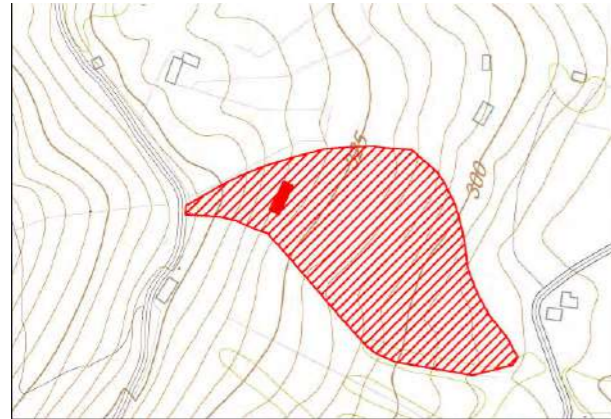
ELEMENTOS INCLUIDOS

DATOS GENERALES

AYUNTAMIENTO LIERGANES	
LOCALIDAD Liérganes	BARRIO Las Porquerizas
COORDENADAS UTM X 437713	Y 4796045

DOCUMENTACIÓN GRÁFICA

PLANO DE SITUACIÓN



ENTORNO



ALZADO 1



ALZADO 2



ALZADO 3



ALZADO 4



DATOS CATASTRALES PARCELA

LOCALIZACIÓN PARCELA Las Porquerizas.	IDENT. CATASTRAL 39037A532000090000ES
POLÍGONO 532	PARCELA 9
SUP. CATASTRAL 16.980	m2

DATOS CATASTRALES EDIFICIO

LOCALIZACIÓN EDIFICIO Las Porquerizas	IDENT. CATASTRAL 39037A532050200000ED
POLÍGONO 532	PARCELA 5020
SUP. CATASTRAL 103	m2

DATOS DESCRIPTIVOS PARCELA

USO PARCELA Agropecuario	PLANO E
CLASIFICACIÓN No urbanizable	CALIFICACIÓN Parcela mínima 4.000
AFECCIONES SECTORIALES * En Zona de Protección de Cabañales del Plan Especial de Protección y Ordenación del Territorio Pasiego.	
* Las afecciones sectoriales son orientativas y/o informativas concretándose las mismas y su alcance en el momento de solicitar la actuación pertinente.	
ACCESO RODADO Tierra	
CIERRA PARCELA Sin Cierre	
INFRAESTRUCTURAS Suministro eléctrico.	

DATOS DESCRIPTIVOS DE LA EDIFICACIÓN

USO ORIGINAL Agropecuario	USO ACTUAL Ninguno
SUP. CATASTRAL EDIFICACIÓN 103	SUPERFICIE REAL 223
m2	m2
TIPOLOGÍA Cabaña	Nº DE PLANTAS PB+1
ESTADO CONSERVACIÓN Abandonado	ACCESO EDIFICACIÓN Pradera
VALOR DE CATALOGACIÓN Etnográfico	AÑO DE CONSTRUCCIÓN/ CATASTRO Desconocido

MATERIALES

Mampostería de piedra en fachada con sillarejo en los esquinales y en recercos de vanos.
En cubierta, lastra de arenisca sobre madera.
Estructura de muros de carga perimetrales de piedra.

ELEMENTOS MODIFICADOS

CARACTERÍSTICAS SINGULARES

Cabaña de influencia pasiega con fachada de puertas contrapeadas y acceso al pajar mediante rampa de piedra, en cuyo muro presenta una hornacina.

OBSERVACIONES

Presenta la cubierta parcialmente caída.

ELEMENTOS INCLUIDOS

Edificación incluida en catálogo en su totalidad.

ELEMENTOS EXCLUIDOS



CATÁLOGO DE EDIFICACIONES DE SUELO RÚSTICO

AYUNTAMIENTO DE LIÉRGANES

FICHA NÚMERO

E-24

ELEMENTOS INCLUIDOS

DATOS GENERALES

AYUNTAMIENTO LIERGANES	
LOCALIDAD Liérganes	BARRIO Las Porquerizas
COORDENADAS UTM X 437635	Y 4795981

DOCUMENTACIÓN GRÁFICA

PLANO DE SITUACIÓN



ENTORNO



ALZADO 1



ALZADO 2



ALZADO 3



ALZADO 4



DATOS CATASTRALES PARCELA

LOCALIZACIÓN PARCELA	Las Porquerizas.	IDENT. CATASTRAL	39037A532000110000EE	
POLÍGONO	532	PARCELA	11	SUP. CATASTRAL 5.850 m ²

DATOS CATASTRALES EDIFICIO

LOCALIZACIÓN EDIFICIO	Las Porquerizas.	IDENT. CATASTRAL	39037A532050180000EX	
POLÍGONO	532	PARCELA	5018	SUP. CATASTRAL 87 m ²

DATOS DESCRIPTIVOS PARCELA

USO PARCELA	Agropecuario	PLANO	E
CLASIFICACIÓN	No urbanizable	CALIFICACIÓN	Parcela mínima 4.000
AFECCIONES SECTORIALES * En Zona de Protección de Cabañales del Plan Especial de Protección y Ordenación del Territorio Pasiego.			
* Las afecciones sectoriales son orientativas y/o informativas concretándose las mismas y su alcance en el momento de solicitar la actuación pertinente.			
ACCESO RODADO	Tierra		
CIERRA PARCELA	Alambrada		
INFRAESTRUCTURAS	Suministro eléctrico.		

DATOS DESCRIPTIVOS DE LA EDIFICACIÓN

USO ORIGINAL	Agropecuario	USO ACTUAL	Agropecuario
SUP. CATASTRAL EDIFICACIÓN	87 m ²	SUPERFICIE REAL	104,08 m ²
TIPOLOGÍA	Cabaña	Nº DE PLANTAS	PB+1
ESTADO CONSERVACIÓN	Deteriorado	ACCESO EDIFICACIÓN	Camino de tierra
VALOR DE CATALOGACIÓN	Etnográfico	AÑO DE CONSTRUCCIÓN/ CATASTRO	Desconocido

MATERIALES

Mampostería de piedra en fachada con sillarejo en los esquinales y en recercos de vanos.
En cubierta, losa de arenisca sobre madera.
Estructura de muros de carga perimetrales de piedra con entrevigado y pilares de madera en el interior.

ELEMENTOS MODIFICADOS

CARACTERÍSTICAS SINGULARES

Cabaña de influencia pasiega con fachada de una sola puerta de acceso a la cuadra, Presenta dos puertas de acceso al payo en el muro lateral largo.

OBSERVACIONES

ELEMENTOS INCLUIDOS

Edificación incluida en catálogo en su totalidad.

ELEMENTOS EXCLUIDOS

**CATÁLOGO DE EDIFICACIONES DE SUELO RÚSTICO****AYUNTAMIENTO DE LIÉRGANES****FICHA NÚMERO****E-26****ELEMENTOS INCLUIDOS****DATOS GENERALES**

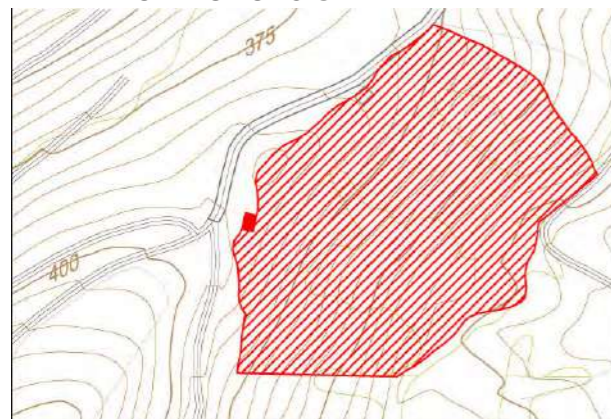
AYUNTAMIENTO LIERGANES

LOCALIDAD Liérganes

BARRIO La Pereda

COORDENADAS UTM X 438779

Y 4796111

DOCUMENTACIÓN GRÁFICA**PLANO DE SITUACIÓN****ENTORNO****ALZADO 1****ALZADO 2****ALZADO 3****ALZADO 4****DATOS CATASTRALES PARCELA**

LOCALIZACIÓN PARCELA Sel del Día.

IDENT. CATASTRAL 39037A527000020000EA

POLÍGONO 527

PARCELA 2

SUP. CATASTRAL 40.990 m2

DATOS CATASTRALES EDIFICIO

LOCALIZACIÓN EDIFICIO Sel del Día

IDENT. CATASTRAL 39037A527050050000EJ

POLÍGONO 527

PARCELA 5005

SUP. CATASTRAL 89 m2

DATOS DESCRIPTIVOS PARCELA

USO PARCELA Agropecuario

PLANO E

CLASIFICACIÓN No urbanizable

CALIFICACIÓN Parcela mínima 4.000

AFECCIONES SECTORIALES * En Zona de Protección de Cabañales del Plan Especial de Protección y Ordenación del Territorio Pasiego.

* Las afecciones sectoriales son orientativas y/o informativas concretándose las mismas y su alcance en el momento de solicitar la actuación pertinente.

ACCESO RODADO Grava

CIERRA PARCELA Sin Cierre

INFRAESTRUCTURAS**DATOS DESCRIPTIVOS DE LA EDIFICACIÓN**

USO ORIGINAL Agropecuario

USO ACTUAL Ninguno

SUP. CATASTRAL EDIFICACIÓN 89 m2

SUPERFICIE REAL 131,84 m2

TIPOLOGÍA Cabaña

Nº DE PLANTAS PB+1

ESTADO CONSERVACIÓN Abandonado

ACCESO EDIFICACIÓN Pradera

VALOR DE CATALOGACIÓN Etnográfico

AÑO DE CONSTRUCCIÓN/ CATASTRO Desconocido

MATERIALES

Mampostería de piedra en fachada con sillarejo en esquinales y en recercos de vanos.
En cubierta lastra sobre madera.
Estructura de muros de carga perimetrales de piedra con entrevigado y pilares de madera en el interior.

ELEMENTOS MODIFICADOS**CARACTERÍSTICAS SINGULARES**

Cabaña de influencia pasiega con fachada de puertas contrapeadas y alero de un par de cabrios forasteros.
Cubierta de lastras de piedra

OBSERVACIONES

La actividad ganadera que dio origen al edificio ha cesado y la vegetación incontrolada impide la captación de más imágenes que muestren el estado del edificio.

ELEMENTOS INCLUIDOS

Edificación incluida en catálogo en su totalidad.

ELEMENTOS EXCLUIDOS



CATÁLOGO DE EDIFICACIONES DE SUELO RÚSTICO

AYUNTAMIENTO DE LIÉRGANES

FICHA NÚMERO

E-27

ELEMENTOS INCLUIDOS

DATOS GENERALES

AYUNTAMIENTO LIÉRGANES

LOCALIDAD Liérganes

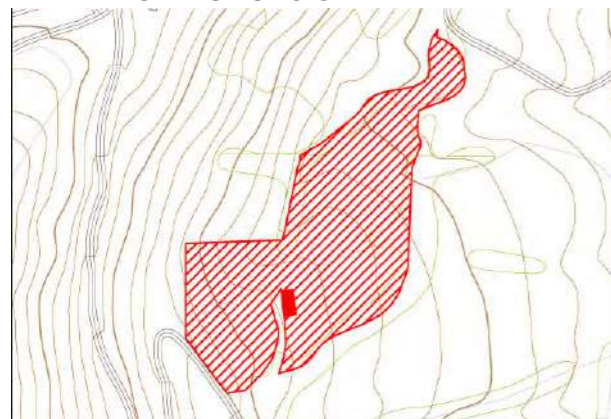
BARRIO La Pereda

COORDENADAS UTM X 438874

Y 4795912

DOCUMENTACIÓN GRÁFICA

PLANO DE SITUACIÓN



ENTORNO



ALZADO 1



ALZADO 2



ALZADO 3



ALZADO 4



DATOS CATASTRALES PARCELA

LOCALIZACIÓN PARCELA Sel del día.

IDENT. CATASTRAL 39037A527000040000EY

POLÍGONO 527

PARCELA 4

SUP. CATASTRAL 18.920 m2

DATOS CATASTRALES EDIFICIO

LOCALIZACIÓN EDIFICIO Sel del día.

IDENT. CATASTRAL 39037A527050070000ES

POLÍGONO 527

PARCELA 5007

SUP. CATASTRAL 138 m2

DATOS DESCRIPTIVOS PARCELA

USO PARCELA Residencial y agropecuario

PLANO E

CLASIFICACIÓN No urbanizable

CALIFICACIÓN Parcela mínima 4.000

AFECCIONES SECTORIALES * En Zona de Protección de Cabañales del Plan Especial de Protección y Ordenación del Territorio Pasiego.
Tendido de telefonía

* Las afecciones sectoriales son orientativas y/o informativas concretándose las mismas y su alcance en el momento de solicitar la actuación pertinente.

ACCESO RODADO Grava

CIERRA PARCELA Alambrada

INFRAESTRUCTURAS Abastecimiento de agua, suministro eléctrico.

DATOS DESCRIPTIVOS DE LA EDIFICACIÓN

USO ORIGINAL Residencial y agropecuario

USO ACTUAL Residencial

SUP. CATASTRAL EDIFICACIÓN 138 m2

SUPERFICIE REAL 311,6 m2

TIPOLOGÍA Vivienda Aislada

Nº DE PLANTAS PB+1

ESTADO CONSERVACIÓN Alterado

ACCESO EDIFICACIÓN Grava

VALOR DE CATALOGACIÓN Etnográfico

AÑO DE CONSTRUCCIÓN/ CATASTRO Desconocido

MATERIALES

Mampostería de piedra en fachada con sillarejo en los esquinales y en recercos de vanos.
En cubierta, teja árabe sobre estructura de madera.

ELEMENTOS MODIFICADOS

Apertura puertas y ventanas.
Añadido leñero de bloques.

CARACTERÍSTICAS SINGULARES

OBSERVACIONES

ELEMENTOS INCLUIDOS

Edificación principal excepto elementos excluidos.

ELEMENTOS EXCLUIDOS

Leñero de bloque y porche en muro lateral, balcón en fachada y tejadillo sobre puerta.



CATÁLOGO DE EDIFICACIONES DE SUELO RÚSTICO

AYUNTAMIENTO DE LIÉRGANES

FICHA NÚMERO

E-28

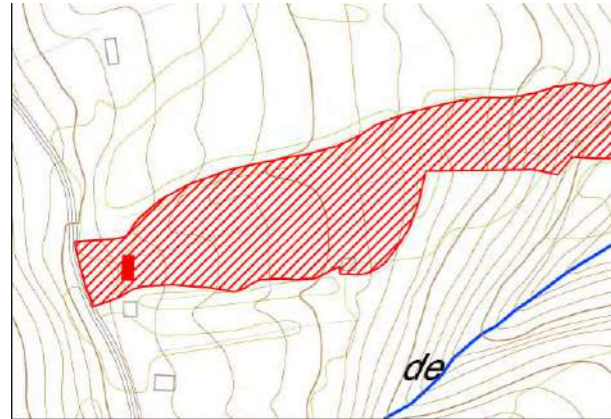
ELEMENTOS INCLUIDOS

DATOS GENERALES

AYUNTAMIENTO LIERGANES	
LOCALIDAD Liérganes	BARRIO La Pereda
COORDENADAS UTM X 438882	Y 4795760

DOCUMENTACIÓN GRÁFICA

PLANO DE SITUACIÓN



ENTORNO



ALZADO 1



ALZADO 2



ALZADO 3



ALZADO 4



DATOS CATASTRALES PARCELA

LOCALIZACIÓN PARCELA La Queiva.	IDENT. CATASTRAL 39037A527000060000EQ
POLÍGONO 527	PARCELA 6
SUP. CATASTRAL 26.270	m2

DATOS CATASTRALES EDIFICIO

LOCALIZACIÓN EDIFICIO La Queiva.	IDENT. CATASTRAL 39037A527050100000ES
POLÍGONO 527	PARCELA 5010
SUP. CATASTRAL 177	m2

DATOS DESCRIPTIVOS PARCELA

USO PARCELA Agropecuario	PLANO E
CLASIFICACIÓN No urbanizable	CALIFICACIÓN Parcela mínima 4.000
AFECCIONES SECTORIALES * En Zona de Protección de Cabañales del Plan Especial de Protección y Ordenación del Territorio Pasiego.	
* Las afecciones sectoriales son orientativas y/o informativas concretándose las mismas y su alcance en el momento de solicitar la actuación pertinente.	
ACCESO RODADO Grava	
CIERRA PARCELA Alambrada	
INFRAESTRUCTURAS Abastecimiento de agua.	

DATOS DESCRIPTIVOS DE LA EDIFICACIÓN

USO ORIGINAL Residencial y agropecuario	USO ACTUAL Agropecuario
SUP. CATASTRAL EDIFICACIÓN 177	SUPERFICIE REAL 201,6
m2	m2
TIPOLOGÍA Cabaña Vividora	Nº DE PLANTAS PB+1
ESTADO CONSERVACIÓN Deteriorado	ACCESO EDIFICACIÓN Tierra
VALOR DE CATALOGACIÓN Etnográfico	AÑO DE CONSTRUCCIÓN/ CATASTRO Desconocido

MATERIALES

Mampostería de piedra en fachada con sillarejo en los esquinales y en recercos de vanos.
En cubierta, losas de arenisca sobre madera.
Estructura de muros de carga perimetrales de piedra con entrevigado y pilares de madera en el interior.

ELEMENTOS MODIFICADOS

CARACTERÍSTICAS SINGULARES

Cabaña de influencia pasiega con fachada de puertas contrapeadas y acceso al pajar mediante escalera de piedra de un solo tramo. Presenta piedra posadera en la fachada.

OBSERVACIONES

Presenta en su entorno restos de un muro de otro edificio.

ELEMENTOS INCLUIDOS

Edificación incluida en catálogo en su totalidad.

ELEMENTOS EXCLUIDOS



CATÁLOGO DE EDIFICACIONES DE SUELO RÚSTICO

AYUNTAMIENTO DE LIÉRGANES

FICHA NÚMERO

E-29

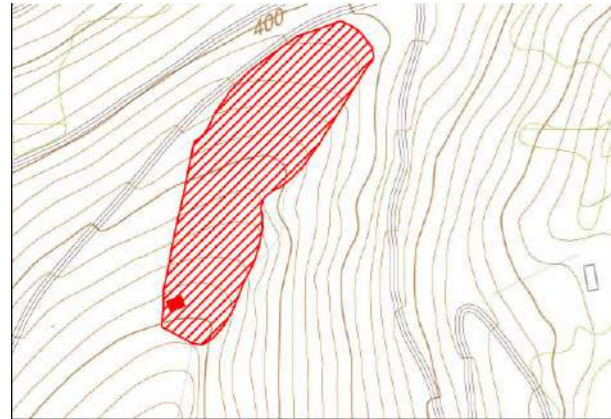
ELEMENTOS INCLUIDOS

DATOS GENERALES

AYUNTAMIENTO LIERGANES	
LOCALIDAD Liérganes	BARRIO La Pereda
COORDENADAS UTM X 438538	Y 4795887

DOCUMENTACIÓN GRÁFICA

PLANO DE SITUACIÓN



ENTORNO



ALZADO 1



ALZADO 2



ALZADO 3



ALZADO 4



DATOS CATASTRALES PARCELA

LOCALIZACIÓN PARCELA Sel del día.	IDENT. CATASTRAL 39037A527000010000EW
POLÍGONO 527	PARCELA 1
SUP. CATASTRAL 13.084	m2

DATOS CATASTRALES EDIFICIO

LOCALIZACIÓN EDIFICIO Sel del día.	IDENT. CATASTRAL 39037A527000010001RE
POLÍGONO 527	PARCELA 1
SUP. CATASTRAL 199	m2

DATOS DESCRIPTIVOS PARCELA

USO PARCELA Residencial y agropecuario	PLANO E
CLASIFICACIÓN No urbanizable	CALIFICACIÓN Parcela mínima 4.000
AFECCIONES SECTORIALES * En Zona de Protección de Cabañales del Plan Especial de Protección y Ordenación del Territorio Pasiego.	
* Las afecciones sectoriales son orientativas y/o informativas concretándose las mismas y su alcance en el momento de solicitar la actuación pertinente.	
ACCESO RODADO Hormigón	
CIERRA PARCELA Alambrada	
INFRAESTRUCTURAS Abastecimiento de agua, suministro eléctrico; fosa séptica.	

DATOS DESCRIPTIVOS DE LA EDIFICACIÓN

USO ORIGINAL Residencial y agropecuario	USO ACTUAL Residencial
SUP. CATASTRAL EDIFICACIÓN 199 m2	SUPERFICIE REAL 246,05 m2
TIPOLOGÍA Vivienda Aislada	Nº DE PLANTAS PB+1
ESTADO CONSERVACIÓN Alterado	ACCESO EDIFICACIÓN Hormigón
VALOR DE CATALOGACIÓN Etnográfico	AÑO DE CONSTRUCCIÓN/ CATASTRO 1950
MATERIALES Mampostería de piedra en fachada con sillarejo en los esquinales. En cubierta, teja mixta sobre estructura de madera.	ELEMENTOS MODIFICADOS Cabaña totalmente alterada. Apertura de nuevos vanos; ventanas PVC con contraventana exterior de madera. Teja mixta en cubierta. Anexo de piedra y anexo de madera prefabricado.
CARACTERÍSTICAS SINGULARES	OBSERVACIONES
ELEMENTOS INCLUIDOS Edificación principal excepto elementos excluidos.	ELEMENTOS EXCLUIDOS Anexo de piedra y anexo de madera prefabricado.



CATÁLOGO DE EDIFICACIONES DE SUELO RÚSTICO

AYUNTAMIENTO DE LIÉRGANES

FICHA NÚMERO

E-30

ELEMENTOS INCLUIDOS

DATOS GENERALES

AYUNTAMIENTO LIÉRGANES

LOCALIDAD Liérganes

BARRIO La Pereda

COORDENADAS UTM X 438577

Y 4795798

DOCUMENTACIÓN GRÁFICA

PLANO DE SITUACIÓN



ENTORNO



ALZADO 1



ALZADO 2



ALZADO 3



ALZADO 4



DATOS CATASTRALES PARCELA

LOCALIZACIÓN PARCELA La Pereda.

IDENT. CATASTRAL 39037A528000020000EE

POLÍGONO 528

PARCELA 2

SUP. CATASTRAL 73.160 m2

DATOS CATASTRALES EDIFICIO

LOCALIZACIÓN EDIFICIO La Pereda.

IDENT. CATASTRAL 39037A528050380000EK

POLÍGONO 528

PARCELA 5038

SUP. CATASTRAL 62 m2

DATOS DESCRIPTIVOS PARCELA

USO PARCELA Agropecuario

PLANO E

CLASIFICACIÓN No urbanizable

CALIFICACIÓN Parcela mínima 4.000

AFECCIONES SECTORIALES * En Zona de Protección de Cabañales del Plan Especial de Protección y Ordenación del Territorio Pasiego.

* Las afecciones sectoriales son orientativas y/o informativas concretándose las mismas y su alcance en el momento de solicitar la actuación pertinente.

ACCESO RODADO Sin acceso

CIERRA PARCELA Alambrada

INFRAESTRUCTURAS Abastecimiento de agua, suministro eléctrico.

DATOS DESCRIPTIVOS DE LA EDIFICACIÓN

USO ORIGINAL Agropecuario

USO ACTUAL Agropecuario

SUP. CATASTRAL EDIFICACIÓN 62 m2

SUPERFICIE REAL 147,84 m2

TIPOLOGÍA Cabaña

Nº DE PLANTAS PB+1

ESTADO CONSERVACIÓN Alterado

ACCESO EDIFICACIÓN Pradera

VALOR DE CATALOGACIÓN Etnográfico

AÑO DE CONSTRUCCIÓN/ CATASTRO Desconocido

MATERIALES

Mampostería de piedra en fachada con sillarejo en los esquinales.
En cubierta, teja árabe sobre hormigón.
Estructura de muros de carga perimetrales de piedra y piso de hormigón

ELEMENTOS MODIFICADOS

Piso y tejado nuevos de hormigón
Algo de revoco en fachada.

CARACTERÍSTICAS SINGULARES

Cabaña de influencia pasiega con fachada de puertas contrapeadas.

OBSERVACIONES

ELEMENTOS INCLUIDOS

Edificación incluida en catálogo en su totalidad.

ELEMENTOS EXCLUIDOS



CATÁLOGO DE EDIFICACIONES DE SUELO RÚSTICO

AYUNTAMIENTO DE LIÉRGANES

FICHA NÚMERO

E-31

ELEMENTOS INCLUIDOS

DATOS GENERALES

AYUNTAMIENTO LiérganesLIERGANES

LOCALIDAD Liérganes

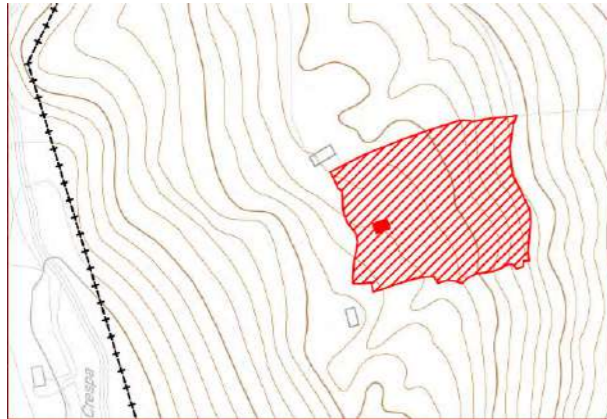
BARRIO Las Porquerizas

COORDENADAS UTM X 437226

Y 4795290

DOCUMENTACIÓN GRÁFICA

PLANO DE SITUACIÓN



ENTORNO



ALZADO 1



ALZADO 2



ALZADO 3



ALZADO 4



DATOS CATASTRALES PARCELA

LOCALIZACIÓN PARCELA Las Porquerizas.

IDENT. CATASTRAL 39037A533000130000ED

POLÍGONO 533

PARCELA 13

SUP. CATASTRAL 7.704 m²

DATOS CATASTRALES EDIFICIO

LOCALIZACIÓN EDIFICIO

IDENT. CATASTRAL

POLÍGONO

PARCELA

SUP. CATASTRAL

m²

DATOS DESCRIPTIVOS PARCELA

USO PARCELA Residencial y agropecuario

PLANO E

CLASIFICACIÓN No urbanizable

CALIFICACIÓN Parcela mínima 4.000

AFECCIONES SECTORIALES *

* Las afecciones sectoriales son orientativas y/o informativas concretándose las mismas y su alcance en el momento de solicitar la actuación pertinente.

ACCESO RODADO Grava

CIERRA PARCELA Alambrada

INFRAESTRUCTURAS Abastecimiento agua, fosa séptica, suministro eléctrico.

DATOS DESCRIPTIVOS DE LA EDIFICACIÓN

USO ORIGINAL Agropecuario

USO ACTUAL Residencial

SUP. CATASTRAL EDIFICACIÓN m²

SUPERFICIE REAL 202,06 m²

TIPOLOGÍA Cabaña

Nº DE PLANTAS PB+1

ESTADO CONSERVACIÓN Conservado

ACCESO EDIFICACIÓN Grava

VALOR DE CATALOGACIÓN Etnográfico

AÑO DE CONSTRUCCIÓN/ CATASTRO Desconocido

MATERIALES

Mampostería de piedra en fachada con sillarejo.
En cubierta, teja árabe sobre madera.
Estructura de muros de carga perimetrales de piedra.

ELEMENTOS MODIFICADOS

Cabaña totalmente reformada;
anexo en la parte trasera.
Apertura de vanos y claraboyas en el tejado.

CARACTERÍSTICAS SINGULARES

OBSERVACIONES

ELEMENTOS INCLUIDOS

Edificación principal excepto elementos excluidos.

ELEMENTOS EXCLUIDOS

Anexo de piedra en la parte trasera y acera elevada en entrada a edificio.



CATÁLOGO DE EDIFICACIONES DE SUELO RÚSTICO

AYUNTAMIENTO DE LIÉRGANES

FICHA NÚMERO

E-32

ELEMENTOS INCLUIDOS

DATOS GENERALES

AYUNTAMIENTO LIÉRGANES

LOCALIDAD Liérganes

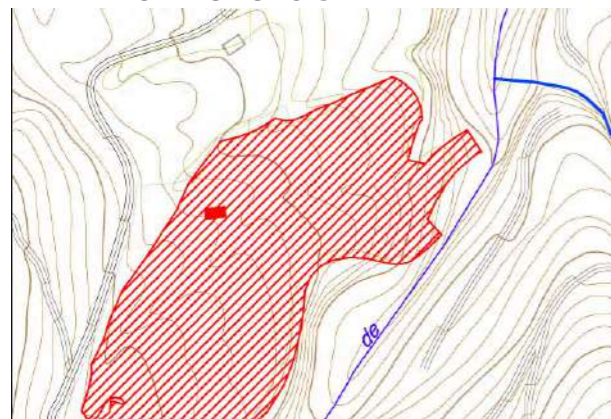
BARRIO Las Porquerizas

COORDENADAS UTM X 437563

Y 4795493

DOCUMENTACIÓN GRÁFICA

PLANO DE SITUACIÓN



ENTORNO



ALZADO 1



ALZADO 2



ALZADO 3



ALZADO 4



DATOS CATASTRALES PARCELA

LOCALIZACIÓN PARCELA Las Porquerizas.

IDENT. CATASTRAL 39037A533000030000EL

POLÍGONO 533

PARCELA 3

SUP. CATASTRAL 33.370 m2

DATOS CATASTRALES EDIFICIO

LOCALIZACIÓN EDIFICIO Las Porquerizas.

IDENT. CATASTRAL 39037A533050090000EY

POLÍGONO 533

PARCELA 5009

SUP. CATASTRAL 82 m2

DATOS DESCRIPTIVOS PARCELA

USO PARCELA Forestal

PLANO E

CLASIFICACIÓN No urbanizable

CALIFICACIÓN Parcela mínima 4.000

AFECCIONES SECTORIALES * En Zona de Protección de Cabañales del Plan Especial de Protección y Ordenación del Territorio Pasiego.

* Las afecciones sectoriales son orientativas y/o informativas concretándose las mismas y su alcance en el momento de solicitar la actuación pertinente.

ACCESO RODADO Grava

CIERRA PARCELA Alambrada

INFRAESTRUCTURAS Abastecimiento de agua de manantial.

DATOS DESCRIPTIVOS DE LA EDIFICACIÓN

USO ORIGINAL Agropecuario

USO ACTUAL Agropecuario

SUP. CATASTRAL EDIFICACIÓN 82 m2

SUPERFICIE REAL 112,63 m2

TIPOLOGÍA Cabaña

Nº DE PLANTAS PB+1

ESTADO CONSERVACIÓN Conservado

ACCESO EDIFICACIÓN Tierra

VALOR DE CATALOGACIÓN Etnográfico

AÑO DE CONSTRUCCIÓN/ CATASTRO Desconocido

MATERIALES

Mampostería de piedra en fachada con sillarejo en los esquinales y en recercos de vanos originales.
En cubierta teja árabe, prefabricado de hormigón en aleros frontales y tablero hidrófugo en laterales
En estructura piedra y madera

ELEMENTOS MODIFICADOS

Tejado restaurado con prefabricado de hormigón en aleros frontales y tablero hidrófugo en laterales.

CARACTERÍSTICAS SINGULARES

Cabaña de influencia pasiega con fachada de puertas contrapeadas y acceso al pajar mediante rampa.

OBSERVACIONES

ELEMENTOS INCLUIDOS

Edificación incluida en catálogo en su totalidad.

ELEMENTOS EXCLUIDOS



CATÁLOGO DE EDIFICACIONES DE SUELO RÚSTICO

AYUNTAMIENTO DE LIÉRGANES

FICHA NÚMERO

E-33

ELEMENTOS INCLUIDOS

DATOS GENERALES

AYUNTAMIENTO LIÉRGANES

LOCALIDAD Liérganes

BARRIO Las Porquerizas

COORDENADAS UTM X 437495

Y 4795210

DOCUMENTACIÓN GRÁFICA

PLANO DE SITUACIÓN



ENTORNO



ALZADO 1



ALZADO 2



ALZADO 3



ALZADO 4



DATOS CATASTRALES PARCELA

LOCALIZACIÓN PARCELA Las Porquerizas IDENT. CATASTRAL 39037A533000040000ET

POLÍGONO 533 PARCELA 4 SUP. CATASTRAL 34.710 m2

DATOS CATASTRALES EDIFICIO

LOCALIZACIÓN EDIFICIO Las Porquerizas IDENT. CATASTRAL 39037A533050080000EB

POLÍGONO 533 PARCELA 5008 SUP. CATASTRAL 78 m2

DATOS DESCRIPTIVOS PARCELA

USO PARCELA Agropecuario PLANO E

CLASIFICACIÓN No urbanizable CALIFICACIÓN Parcela mínima 4.000

AFECCIONES SECTORIALES * En Zona de Protección de Cabañales del Plan Especial de Protección y Ordenación del Territorio Pasiego.

* Las afecciones sectoriales son orientativas y/o informativas concretándose las mismas y su alcance en el momento de solicitar la actuación pertinente.

ACCESO RODADO Grava

CIERRA PARCELA Alambrada y bardas

INFRAESTRUCTURAS Agua de manantial.

DATOS DESCRIPTIVOS DE LA EDIFICACIÓN

USO ORIGINAL Agropecuario USO ACTUAL Agropecuario

SUP. CASTASTRAL EDIFICACIÓN 78 m2 SUPERFICIE REAL 156 m2

TIPOLOGÍA Cabaña Nº DE PLANTAS PB+1

ESTADO CONSERVACIÓN Deteriorado ACCESO EDIFICACIÓN Tierra

VALOR DE CATALOGACIÓN Etnográfico AÑO DE CONSTRUCCIÓN/ CATASTRO Desconocido

MATERIALES

Mampostería de piedra en fachada con sillarejo en los esquinales y en recercos de vanos.

En cubierta, teja árabe y chapa de zinc sobre madera. Estructura de muros de carga perimetrales de piedra con entrevigado y pilares de madera en el interior.

ELEMENTOS MODIFICADOS

Cubierta con chapa de zinc.

CARACTERÍSTICAS SINGULARES

Cabaña de influencia pasiega con fachada de puertas contrapeadas y acceso al pajar mediante escalera de piedra.

OBSERVACIONES

Aparecen paredes deterioradas que se pueden caer y el tejado y fachadas están parcialmente cubiertas por hiedra.

ELEMENTOS INCLUIDOS

Edificación incluida en catálogo en su totalidad.

ELEMENTOS EXCLUIDOS

**CATÁLOGO DE EDIFICACIONES DE SUELO RÚSTICO****AYUNTAMIENTO DE LIÉRGANES****FICHA NÚMERO****E-34****ELEMENTOS INCLUIDOS****DATOS GENERALES**

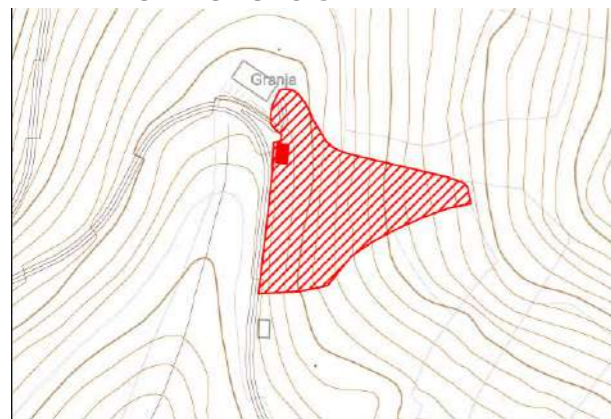
AYUNTAMIENTO LIÉRGANES

LOCALIDAD Liérganes

BARRIO La Pereda

COORDENADAS UTM X 438448

Y 4795424

DOCUMENTACIÓN GRÁFICA**PLANO DE SITUACIÓN****ENTORNO****ALZADO 1****ALZADO 2****ALZADO 3****ALZADO 4****DATOS CATASTRALES PARCELA**

LOCALIZACIÓN PARCELA La Pereda.

IDENT. CATASTRAL 39037A528000030000ES

POLÍGONO 528

PARCELA 3

SUP. CATASTRAL 8.970 m2

DATOS CATASTRALES EDIFICIO

LOCALIZACIÓN EDIFICIO La Pereda.

IDENT. CATASTRAL 39037A528050390000ER

POLÍGONO 528

PARCELA 5039

SUP. CATASTRAL 74 m2

DATOS DESCRIPTIVOS PARCELA

USO PARCELA Agropecuario

PLANO E

CLASIFICACIÓN No urbanizable

CALIFICACIÓN Parcela mínima 4.000

AFECCIONES SECTORIALES * En Zona de Protección de Cabañales del Plan Especial de Protección y Ordenación del Territorio Pasiego.

* Las afecciones sectoriales son orientativas y/o informativas concretándose las mismas y su alcance en el momento de solicitar la actuación pertinente.

ACCESO RODADO Grava

CIERRA PARCELA Alambrada

INFRAESTRUCTURAS Agua de manantial, suministro eléctrico.

DATOS DESCRIPTIVOS DE LA EDIFICACIÓN

USO ORIGINAL Agropecuario

USO ACTUAL Agropecuario

SUP. CATASTRAL EDIFICACIÓN 74 m2

SUPERFICIE REAL 89,25 m2

TIPOLOGÍA Cabaña

Nº DE PLANTAS PB+1

ESTADO CONSERVACIÓN Alterado

ACCESO EDIFICACIÓN Grava

VALOR DE CATALOGACIÓN Etnográfico

AÑO DE CONSTRUCCIÓN/ CATASTRO Desconocido

MATERIALES

Mampostería de piedra en fachada con sillarejo en los esquinales y en recercos de vanos.
En cubierta, chapa metálica de color verde.
Estructura de muros de carga perimetrales de piedra con entrevigado y pilares de madera en el interior.

ELEMENTOS MODIFICADOS

En la cubierta, la chapa metálica sustituye a teja o lastra.

CARACTERÍSTICAS SINGULARES**OBSERVACIONES****ELEMENTOS INCLUIDOS**

Edificación incluida en catálogo en su totalidad.

ELEMENTOS EXCLUIDOS

**CATÁLOGO DE EDIFICACIONES DE SUELO RÚSTICO****AYUNTAMIENTO DE LIÉRGANES****FICHA NÚMERO****E-35****ELEMENTOS INCLUIDOS****DATOS GENERALES**

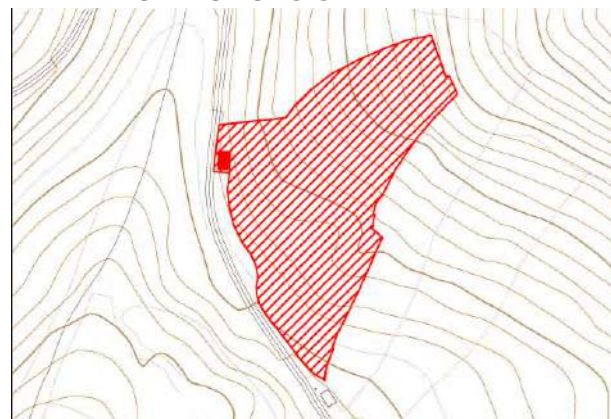
AYUNTAMIENTO LIÉRGANES

LOCALIDAD Liérganes

BARRIO La Pereda

COORDENADAS UTM X 438439

Y 4795307

DOCUMENTACIÓN GRÁFICA**PLANO DE SITUACIÓN****ENTORNO****ALZADO 1****ALZADO 2****ALZADO 3****ALZADO 4****DATOS CATASTRALES PARCELA**

LOCALIZACIÓN PARCELA La Pereda.

IDENT. CATASTRAL 39037A528000040000EZ

POLÍGONO 528

PARCELA 4

SUP. CATASTRAL 18.120 m2

DATOS CATASTRALES EDIFICIO

LOCALIZACIÓN EDIFICIO La Pereda.

IDENT. CATASTRAL 39037A528050400000EO

POLÍGONO 528

PARCELA 5040

SUP. CATASTRAL 69 m2

DATOS DESCRIPTIVOS PARCELA

USO PARCELA Agropecuario

PLANO E

CLASIFICACIÓN No urbanizable

CALIFICACIÓN Parcela mínima 4.000

AFECCIONES SECTORIALES * En Zona de Protección de Cabañales del Plan Especial de Protección y Ordenación del Territorio Pasiego.

* Las afecciones sectoriales son orientativas y/o informativas concretándose las mismas y su alcance en el momento de solicitar la actuación pertinente.

ACCESO RODADO Grava

CIERRA PARCELA Alambrada

INFRAESTRUCTURAS Agua de manantial, suministro eléctrico.

DATOS DESCRIPTIVOS DE LA EDIFICACIÓN

USO ORIGINAL Agropecuario

USO ACTUAL Agropecuario

SUP. CATASTRAL EDIFICACIÓN 69 m2

SUPERFICIE REAL 152,36 m2

TIPOLOGÍA Cabaña

Nº DE PLANTAS PB+1

ESTADO CONSERVACIÓN Conservado

ACCESO EDIFICACIÓN Grava

VALOR DE CATALOGACIÓN Etnográfico

AÑO DE CONSTRUCCIÓN/ CATASTRO Desconocido

MATERIALES

Mampostería de piedra en fachada con sillarejo en los esquinales y en recercos de vanos.
En cubierta, lastras de arenisca sobre madera.
Estructura de muros de carga perimetrales de piedra con entrevigado y pilares de madera en el interior.

ELEMENTOS MODIFICADOS

Muro de contención en un lateral de la cabaña.
Anexo en construcción en el muro trasero.

CARACTERÍSTICAS SINGULARES

Cabaña de influencia pasiega con fachada de puertas contrapeadas y acceso al pajar mediante escalera de piedra.

OBSERVACIONES**ELEMENTOS INCLUIDOS**

Edificación principal excepto elementos excluidos.

ELEMENTOS EXCLUIDOS

Anexo en construcción en el muro trasero.

**CATÁLOGO DE EDIFICACIONES DE SUELO RÚSTICO****AYUNTAMIENTO DE LIÉRGANES****FICHA NÚMERO****E-36****ELEMENTOS INCLUIDOS****DATOS GENERALES****AYUNTAMIENTO** LIÉRGANES**LOCALIDAD** Liérganes**BARRIO** La Pereda**COORDENADAS UTM X** 438508**Y** 4795146**DOCUMENTACIÓN GRÁFICA****PLANO DE SITUACIÓN****ENTORNO****ALZADO 1****ALZADO 2****ALZADO 3****ALZADO 4****DATOS CATASTRALES PARCELA****LOCALIZACIÓN PARCELA** La Pereda**IDENT. CATASTRAL** 39037A528050410000EK**POLÍGONO** 528**PARCELA** 5041**SUP. CATASTRAL** 2.021 m²**DATOS CATASTRALES EDIFICIO****LOCALIZACIÓN EDIFICIO****IDENT. CATASTRAL****POLÍGONO****PARCELA****SUP. CATASTRAL****m²****DATOS DESCRIPTIVOS PARCELA****USO PARCELA** Residencial y agropecuario**PLANO** E**CLASIFICACIÓN** No urbanizable**CALIFICACIÓN** Parcela mínima 4.000**AFECCIONES SECTORIALES *** En Zona de Protección de Cabañales del Plan Especial de Protección y Ordenación del Territorio Pasiego.

* Las afecciones sectoriales son orientativas y/o informativas concretándose las mismas y su alcance en el momento de solicitar la actuación pertinente.

ACCESO RODADO Grava**CIERRA PARCELA** Alambrada**INFRAESTRUCTURAS** Abastecimiento de agua de manantial, suministro eléctrico.**DATOS DESCRIPTIVOS DE LA EDIFICACIÓN****USO ORIGINAL** Agropecuario**USO ACTUAL**

Agropecuario y residencial

SUP. CASTASTRAL EDIFICACIÓN**m²****SUPERFICIE REAL**

128.25

m²**TIPOLOGÍA**

Cabaña

Nº DE PLANTAS

PB+1

ESTADO CONSERVACIÓN

Alterado

ACCESO EDIFICACIÓN

Grava

VALOR DE CATALOGACIÓN

Etnográfico

AÑO DE CONSTRUCCIÓN/ CATASTRO

Desconocido

MATERIALESEn fachada, mampostería de piedra con sillarejo en los esquinales y en recercos de vanos;
En cubierta, teja mixta sobre madera;
En estructura, muros de carga perimetrales de piedra con entrevigado y pilares de madera en el interior;**ELEMENTOS MODIFICADOS**

Escalera de piedra modificada con hormigón.

CARACTERÍSTICAS SINGULARES**OBSERVACIONES**

Añadidos laterales de piedra y madera.

ELEMENTOS INCLUIDOS

Edificación principal excepto elementos excluidos.

ELEMENTOS EXCLUIDOS

Escalera de piedra modificada con hormigón, añadidos laterales de piedra, madera y bloques.

**CATÁLOGO DE EDIFICACIONES DE SUELO RÚSTICO****AYUNTAMIENTO DE LIÉRGANES****FICHA NÚMERO****E-39****ELEMENTOS INCLUIDOS****DATOS GENERALES****AYUNTAMIENTO** LIERGANES**LOCALIDAD** Liérganes**BARRIO** La Pereda**COORDENADAS UTM X** 438558**Y** 4795080**DOCUMENTACIÓN GRÁFICA****PLANO DE SITUACIÓN****ENTORNO****ALZADO 1****ALZADO 2****ALZADO 3****ALZADO 4****DATOS CATASTRALES PARCELA****LOCALIZACIÓN PARCELA** La Pereda.**IDENT. CATASTRAL** 39037A528000110000EA**POLÍGONO** 528**PARCELA** 11**SUP. CATASTRAL** 9.700 m²**DATOS CATASTRALES EDIFICIO****LOCALIZACIÓN EDIFICIO** La Pereda.**IDENT. CATASTRAL** 39037A528050280000EQ**POLÍGONO** 528**PARCELA** 5028**SUP. CATASTRAL** 60 m²**DATOS DESCRIPTIVOS PARCELA****USO PARCELA** Agropecuario**PLANO** E**CLASIFICACIÓN** No urbanizable**CALIFICACIÓN** Parcela mínima 4.000**AFECCIONES SECTORIALES *** En Zona de Protección de Cabañales del Plan Especial de Protección y Ordenación del Territorio Pasiego.

* Las afecciones sectoriales son orientativas y/o informativas concretándose las mismas y su alcance en el momento de solicitar la actuación pertinente.

ACCESO RODADO Grava**CIERRA PARCELA** Alambrada y piedra**INFRAESTRUCTURAS** Agua de manantial**DATOS DESCRIPTIVOS DE LA EDIFICACIÓN****USO ORIGINAL** Agropecuario**USO ACTUAL** Agropecuario**SUP. CATASTRAL EDIFICACIÓN** 60 m²**SUPERFICIE REAL** 136,60 m²**TIPOLOGÍA** Cabaña**Nº DE PLANTAS** PB+1**ESTADO CONSERVACIÓN** Conservado**ACCESO EDIFICACIÓN** Grava**VALOR DE CATALOGACIÓN** Etnográfico**AÑO DE CONSTRUCCIÓN/ CATASTRO** Desconocido**MATERIALES**

Mampostería de piedra en fachada con sillarejo en los esquinales y en recercos de vanos.

En cubierta, losas de arenisca sobre madera.
Estructura de muros de carga perimetrales de piedra con entrevigado y pilares de madera en el interior.**ELEMENTOS MODIFICADOS****CARACTERÍSTICAS SINGULARES**Cabaña de influencia pasiega con fachada de una sola puerta de acceso al payo. La puerta de la cuadra se localiza en una de las gateras.
Presenta un saliente en forma de losa incrustada sobre el cargadero de la puerta de acceso a planta baja.**OBSERVACIONES****ELEMENTOS INCLUIDOS**

Edificación incluida en catálogo en su totalidad.

ELEMENTOS EXCLUIDOS



CATÁLOGO DE EDIFICACIONES DE SUELO RÚSTICO

AYUNTAMIENTO DE LIÉRGANES

FICHA NÚMERO

E-40

ELEMENTOS INCLUIDOS

DATOS GENERALES

AYUNTAMIENTO LIÉRGANES

LOCALIDAD Liérganes

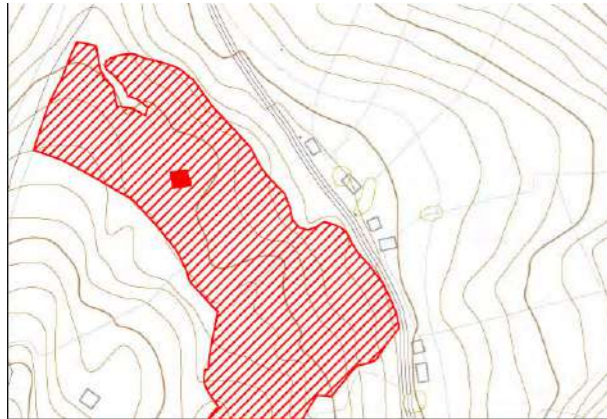
BARRIO La Pereda

COORDENADAS UTM X 438417

Y 4795124

DOCUMENTACIÓN GRÁFICA

PLANO DE SITUACIÓN



ENTORNO



ALZADO 1



ALZADO 2



ALZADO 3



ALZADO 4



DATOS CATASTRALES PARCELA

LOCALIZACIÓN PARCELA La Pereda.

IDENT. CATASTRAL 39037A528000170000EL

POLÍGONO 528

PARCELA 17

SUP. CATASTRAL 28.230 m2

DATOS CATASTRALES EDIFICIO

LOCALIZACIÓN EDIFICIO La Pereda.

IDENT. CATASTRAL 39037A528050530000EU

POLÍGONO 528

PARCELA 5053

SUP. CATASTRAL 113 m2

DATOS DESCRIPTIVOS PARCELA

USO PARCELA Agropecuario

PLANO E

CLASIFICACIÓN No urbanizable

CALIFICACIÓN Parcela mínima 4.000

AFECCIONES SECTORIALES * En Zona de Protección de Cabañales del Plan Especial de Protección y Ordenación del Territorio Pasiego.

* Las afecciones sectoriales son orientativas y/o informativas concretándose las mismas y su alcance en el momento de solicitar la actuación pertinente.

ACCESO RODADO Grava

CIERRA PARCELA Piedra

INFRAESTRUCTURAS Agua de manantial, suministro eléctrico.

DATOS DESCRIPTIVOS DE LA EDIFICACIÓN

USO ORIGINAL Residencial y agropecuario

USO ACTUAL

Residencial y agropecuario

SUP. CATASTRAL EDIFICACIÓN 113 m2

SUPERFICIE REAL

117

m2

TIPOLOGÍA Cabaña

Nº DE PLANTAS

PB+1

ESTADO CONSERVACIÓN Alterado

ACCESO EDIFICACIÓN

Tierra

VALOR DE CATALOGACIÓN Etnográfico

AÑO DE CONSTRUCCIÓN/ CATASTRO Desconocido

MATERIALES

Mampostería de piedra en fachada con sillarejo en los esquinales y en recercos de vanos.

En cubierta, teja árabe sobre madera.

Estructura de muros de carga perimetrales de piedra con entrevigado y pilares de madera en el interior.

ELEMENTOS MODIFICADOS

Anexo lateral de uso residencial construido posteriormente al original de uso ganadero

CARACTERÍSTICAS SINGULARES

Cabaña de influencia pasiega con fachada de puertas contrapeadas y acceso al pajar mediante escalera de piedra. Dispone de chimenea.

OBSERVACIONES

ELEMENTOS INCLUIDOS

Edificación incluida en catálogo en su totalidad.

ELEMENTOS EXCLUIDOS



CATÁLOGO DE EDIFICACIONES DE SUELO RÚSTICO

AYUNTAMIENTO DE LIÉRGANES

FICHA NÚMERO

E-41

ELEMENTOS INCLUIDOS

DATOS GENERALES

AYUNTAMIENTO LIÉRGANES

LOCALIDAD Liérganes

BARRIO La Pereda

COORDENADAS UTM X 438408

Y 4794887

DOCUMENTACIÓN GRÁFICA

PLANO DE SITUACIÓN



ENTORNO



ALZADO 1



ALZADO 2



ALZADO 3



ALZADO 4



DATOS CATASTRALES PARCELA

LOCALIZACIÓN PARCELA	La Pereda.	IDENT. CATASTRAL	39037A528000150000EQ
POLÍGONO	528	PARCELA	15
SUP. CATASTRAL	10.795	m2	

DATOS CATASTRALES EDIFICIO

LOCALIZACIÓN EDIFICIO	La Pereda.	IDENT. CATASTRAL	39037A528000150000EQ
POLÍGONO	528	PARCELA	15
SUP. CATASTRAL	128	m2	

DATOS DESCRIPTIVOS PARCELA

USO PARCELA	Agropecuario	PLANO	E
CLASIFICACIÓN	No urbanizable	CALIFICACIÓN	Parcela mínima 4.000

AFECCIONES SECTORIALES * En Zona de Protección de Cabañales del Plan Especial de Protección y Ordenación del Territorio Pasiego.

* Las afecciones sectoriales son orientativas y/o informativas concretándose las mismas y su alcance en el momento de solicitar la actuación pertinente.

ACCESO RODADO	Sin acceso
CIERRA PARCELA	Piedra
INFRAESTRUCTURAS	Abastecimiento de agua por manantial propio

DATOS DESCRIPTIVOS DE LA EDIFICACIÓN

USO ORIGINAL	Agropecuario	USO ACTUAL	Agropecuario		
SUP. CATASTRAL EDIFICACIÓN	128	m2	SUPERFICIE REAL	210	m2
TIPOLOGÍA	Cabaña	Nº DE PLANTAS	PB+1		
ESTADO CONSERVACIÓN	Conservado	ACCESO EDIFICACIÓN	Pradera		
VALOR DE CATALOGACIÓN	Etnográfico	AÑO DE CONSTRUCCIÓN/ CATASTRO	1950		

MATERIALES

Mampostería de piedra en fachada con sillarejo en los esquinales y en recercos de vanos.
En cubierta, losas de arenisca sobre madera.
Estructura de muros de carga perimetrales de piedra con entrevigado y pilares de madera en el interior.

ELEMENTOS MODIFICADOS

CARACTERÍSTICAS SINGULARES

Cabaña de influencia pasiega con fachada de puertas contrapeadas y acceso al pajar mediante escalera de piedra. Presenta una colgadiza con una sola puerta de acceso al piso inferior.

OBSERVACIONES

ELEMENTOS INCLUIDOS

Edificación incluida en catálogo en su totalidad.

ELEMENTOS EXCLUIDOS



CATÁLOGO DE EDIFICACIONES DE SUELO RÚSTICO

AYUNTAMIENTO DE LIÉRGANES

FICHA NÚMERO

E-42

ELEMENTOS INCLUIDOS

DATOS GENERALES

AYUNTAMIENTO LIÉRGANES

LOCALIDAD Liérganes

BARRIO La Pereda

COORDENADAS UTM X 438505

Y 4794920

DOCUMENTACIÓN GRÁFICA

PLANO DE SITUACIÓN



ENTORNO



ALZADO 1



ALZADO 2



ALZADO 3



ALZADO 4



DATOS CATASTRALES PARCELA

LOCALIZACIÓN PARCELA La Pereda.

IDENT. CATASTRAL 39037A528050330000EL

POLÍGONO 528

PARCELA 5033

SUP. CATASTRAL 2.747 m2

DATOS CATASTRALES EDIFICIO

LOCALIZACIÓN EDIFICIO La Pereda.

IDENT. CATASTRAL 39037A528050540000EH

POLÍGONO 528

PARCELA 5054

SUP. CATASTRAL 62 m2

DATOS DESCRIPTIVOS PARCELA

USO PARCELA Agropecuario

PLANO E

CLASIFICACIÓN No urbanizable

CALIFICACIÓN Parcela mínima 4.000

AFECCIONES SECTORIALES * En Zona de Protección de Cabañales del Plan Especial de Protección y Ordenación del Territorio Pasiego.

* Las afecciones sectoriales son orientativas y/o informativas concretándose las mismas y su alcance en el momento de solicitar la actuación pertinente.

ACCESO RODADO Grava

CIERRA PARCELA Piedra

INFRAESTRUCTURAS Abastecimiento de agua por manantial propio

DATOS DESCRIPTIVOS DE LA EDIFICACIÓN

USO ORIGINAL Agropecuario

USO ACTUAL Agropecuario

SUP. CATASTRAL EDIFICACIÓN 62 m2

SUPERFICIE REAL 177,40 m2

TIPOLOGÍA Cabaña

Nº DE PLANTAS PB+1

ESTADO CONSERVACIÓN Deteriorado

ACCESO EDIFICACIÓN Pradera

VALOR DE CATALOGACIÓN Etnográfico

AÑO DE CONSTRUCCIÓN/ CATASTRO Desconocido

MATERIALES

Mampostería de piedra en fachada con sillarejo en los esquinales y en recercos de vanos originales. En cubierta, losas de arenisca sobre madera. Estructura de muros de carga perimetrales de piedra con entrevigado y pilares de madera en el interior.

ELEMENTOS MODIFICADOS

Se han ampliado, respecto a las medidas originales, las ventanas de la planta superior.

CARACTERÍSTICAS SINGULARES

Cabaña de influencia pasiega que corresponde al modelo identificado como de brena, con fachada de puertas contrapeadas y acceso al pajar mediante escalera de piedra. con lastras de piedra en el tejado

OBSERVACIONES

El edificio originalmente se componía de dos espacios, uno de ellos hoy aparece en estado ruinoso correspondiente al pajar la zona habitable aún mantiene la techumbre. Que es la que marca la altura de cumbre.

ELEMENTOS INCLUIDOS

Cabaña que conserva los cuatro alzados y la techumbre.

ELEMENTOS EXCLUIDOS

Parte derruida no edificada.

**CATÁLOGO DE EDIFICACIONES DE SUELO RÚSTICO****AYUNTAMIENTO DE LIÉRGANES****FICHA NÚMERO****E-44****ELEMENTOS INCLUIDOS****DATOS GENERALES**

AYUNTAMIENTO LIÉRGANES

LOCALIDAD Liérganes

BARRIO La Quieva

COORDENADAS UTM X 438978

Y 4795446

DOCUMENTACIÓN GRÁFICA**PLANO DE SITUACIÓN****ENTORNO****ALZADO 1****ALZADO 2****ALZADO 3****ALZADO 4****DATOS CATASTRALES PARCELA**

LOCALIZACIÓN PARCELA La Quieva IDENT. CATASTRAL 39037A527000120000ET

POLÍGONO 527 PARCELA 12 SUP. CATASTRAL 10.050 m2

DATOS CATASTRALES EDIFICIO

LOCALIZACIÓN EDIFICIO La Quieva IDENT. CATASTRAL 39037A527050460000EW

POLÍGONO 527 PARCELA 5046 SUP. CATASTRAL 78 m2

DATOS DESCRIPTIVOS PARCELA

USO PARCELA Forestal PLANO E

CLASIFICACIÓN No urbanizable CALIFICACIÓN Parcela mínima 4.000

AFECCIONES SECTORIALES * En Zona de Protección de Cabañales del Plan Especial de Protección y Ordenación del Territorio Pasiego.

* Las afecciones sectoriales son orientativas y/o informativas concretándose las mismas y su alcance en el momento de solicitar la actuación pertinente.

ACCESO RODADO Grava

CIERRA PARCELA Sin Cierre

INFRAESTRUCTURAS**DATOS DESCRIPTIVOS DE LA EDIFICACIÓN**

USO ORIGINAL Agropecuario USO ACTUAL Ninguno

SUP. CATASTRAL EDIFICACIÓN 78 m2 SUPERFICIE REAL 145,52 m2

TIPOLOGÍA Cabaña Nº DE PLANTAS PB+1

ESTADO CONSERVACIÓN Abandonado ACCESO EDIFICACIÓN Bosque

VALOR DE CATALOGACIÓN Etnográfico AÑO DE CONSTRUCCIÓN/ CATASTRO 1930

MATERIALES

Mampostería de piedra en fachada con sillarejo en esquinales y en recercos de vanos.

En cubierta lastra de arenisca sobre madera.

Estructura de muros de carga perimetrales de piedra con entrevigado y pilares de madera en el interior.

ELEMENTOS MODIFICADOS**CARACTERÍSTICAS SINGULARES**

Cabaña de influencia pasiega con fachada de puertas contrapeadas. Acceso a planta primera por escalera de piedra invadida por la vegetación.

OBSERVACIONES**ELEMENTOS INCLUIDOS**

Edificación incluida en catálogo en su totalidad.

ELEMENTOS EXCLUIDOS



CATÁLOGO DE EDIFICACIONES DE SUELO RÚSTICO

AYUNTAMIENTO DE LIÉRGANES

FICHA NÚMERO

E-47

ELEMENTOS INCLUIDOS

DATOS GENERALES

AYUNTAMIENTO LIÉRGANES

LOCALIDAD Liérganes

BARRIO La Pereda

COORDENADAS UTM X 438590


Y 4794924

DOCUMENTACIÓN GRÁFICA

PLANO DE SITUACIÓN



ENTORNO



ALZADO 1



ALZADO 2



ALZADO 3



ALZADO 4



DATOS CATASTRALES PARCELA

LOCALIZACIÓN PARCELA La Pereda.

IDENT. CATASTRAL 39037A528000120000EB

POLÍGONO 528

PARCELA 12

SUP. CATASTRAL 26.968 m2

DATOS CATASTRALES EDIFICIO

LOCALIZACIÓN EDIFICIO La Pereda.

IDENT. CATASTRAL 39037A528050300000EG

POLÍGONO 528

PARCELA 5030

SUP. CATASTRAL 38 m2

DATOS DESCRIPTIVOS PARCELA

USO PARCELA Agropecuario

PLANO E

CLASIFICACIÓN No urbanizable

CALIFICACIÓN Parcela mínima 4.000

AFECCIONES SECTORIALES * En Zona de Protección de Cabañales del Plan Especial de Protección y Ordenación del Territorio Pasiego.

* Las afecciones sectoriales son orientativas y/o informativas concretándose las mismas y su alcance en el momento de solicitar la actuación pertinente.

ACCESO RODADO Grava

CIERRA PARCELA Alambrada

INFRAESTRUCTURAS Agua de manantial propio, suministro eléctrico.

DATOS DESCRIPTIVOS DE LA EDIFICACIÓN

USO ORIGINAL Agropecuario

USO ACTUAL Residencial

SUP. CATASTRAL EDIFICACIÓN 38 m2

SUPERFICIE REAL 91,80 m2

TIPOLOGÍA Vivienda Aislada

Nº DE PLANTAS PB+1

ESTADO CONSERVACIÓN Alterado

ACCESO EDIFICACIÓN Grava

VALOR DE CATALOGACIÓN Etnográfico

AÑO DE CONSTRUCCIÓN/ CATASTRO Desconocido

MATERIALES

Mampostería de piedra en fachada con sillarejo en los esquinales y en recercos de vanos originales. En cubierta, madera, tablero hidrófugo y teja plana oscura. Estructura de muros de carga perimetrales de piedra.

ELEMENTOS MODIFICADOS

Huecos de ventanas nuevos y ampliados los originales. Apertura de puerta de acceso nueva. Eliminación de escalera exterior. Anexo nuevo en forma de porche. Acera de hormigón. Tragaluz en tejado.

CARACTERÍSTICAS SINGULARES

OBSERVACIONES


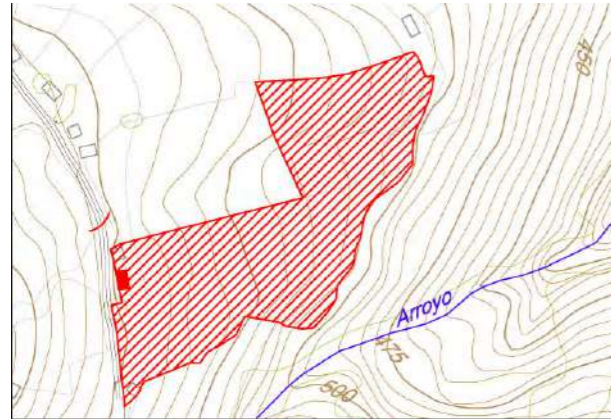
Se trata de un edificio que ha perdido los rasgos característicos de su tipología original.

ELEMENTOS INCLUIDOS

Edificación principal excepto elementos excluidos.

ELEMENTOS EXCLUIDOS

Anexo nuevo en forma de porche

**CATÁLOGO DE EDIFICACIONES DE SUELO RÚSTICO****AYUNTAMIENTO DE LIÉRGANES****FICHA NÚMERO****E-48****ELEMENTOS INCLUIDOS****DATOS GENERALES****AYUNTAMIENTO** LIERGANES**LOCALIDAD** Liérganes**BARRIO** La Pereda**COORDENADAS UTM X** 438583**Y** 4794994**DOCUMENTACIÓN GRÁFICA****PLANO DE SITUACIÓN****ENTORNO****ALZADO 1****ALZADO 2****ALZADO 3****ALZADO 4****DATOS CATASTRALES PARCELA****LOCALIZACIÓN PARCELA** La Pereda.**IDENT. CATASTRAL** 39037A528000120000EB**POLÍGONO** 528**PARCELA** 12**SUP. CATASTRAL** 26.968 **m2****DATOS CATASTRALES EDIFICIO****LOCALIZACIÓN EDIFICIO** La Pereda.**IDENT. CATASTRAL** 39037A528050520000EZ**POLÍGONO** 528**PARCELA** 5052**SUP. CATASTRAL** 83 **m2****DATOS DESCRIPTIVOS PARCELA****USO PARCELA** Agropecuario**PLANO** E**CLASIFICACIÓN** No urbanizable**CALIFICACIÓN** Parcela mínima 4.000**AFECCIONES SECTORIALES *** En Zona de Protección de Cabañales del Plan Especial de Protección y Ordenación del Territorio Pasiego.

* Las afecciones sectoriales son orientativas y/o informativas concretándose las mismas y su alcance en el momento de solicitar la actuación pertinente.

ACCESO RODADO Grava**CIERRA PARCELA** Alambrada**INFRAESTRUCTURAS** Agua de manantial propio, suministro eléctrico.**DATOS DESCRIPTIVOS DE LA EDIFICACIÓN****USO ORIGINAL** Agropecuario**USO ACTUAL** Residencial**SUP. CATASTRAL EDIFICACIÓN** 83 **m2****SUPERFICIE REAL** 172,11 **m2****TIPOLOGÍA** Cabaña**Nº DE PLANTAS** PB+1**ESTADO CONSERVACIÓN** Alterado**ACCESO EDIFICACIÓN** Grava**VALOR DE CATALOGACIÓN** Etnográfico**AÑO DE CONSTRUCCIÓN/ CATASTRO** Desconocido**MATERIALES**Mampostería de piedra en fachada con sillarejo en los esquinales y en recercos de vanos originales.
En cubierta, teja árabe sobre madera.
Estructura de muros de carga perimetrales de piedra.**ELEMENTOS MODIFICADOS**Apertura y ampliación de vanos.
Excavación alrededor del edificio y creación de explanada en el frente.**CARACTERÍSTICAS SINGULARES****OBSERVACIONES****ELEMENTOS INCLUIDOS**

Edificación incluida en catálogo en su totalidad.

ELEMENTOS EXCLUIDOS

**CATÁLOGO DE EDIFICACIONES DE SUELO RÚSTICO****AYUNTAMIENTO DE LIÉRGANES****FICHA NÚMERO****E-49****ELEMENTOS INCLUIDOS****DATOS GENERALES****AYUNTAMIENTO** LIERGANES**LOCALIDAD** Liérganes**BARRIO** La Pereda**COORDENADAS UTM X** 438583**Y** 4794994**DOCUMENTACIÓN GRÁFICA****PLANO DE SITUACIÓN****ENTORNO****ALZADO 1****ALZADO 2****ALZADO 3****ALZADO 4****DATOS CATASTRALES PARCELA****LOCALIZACIÓN PARCELA** La Pereda.**IDENT. CATASTRAL** 39037A528000120000EB**POLÍGONO** 528**PARCELA** 12**SUP. CATASTRAL** 26.968 **m2****DATOS CATASTRALES EDIFICIO****LOCALIZACIÓN EDIFICIO** La Pereda.**IDENT. CATASTRAL** 39037A528050290000EP**POLÍGONO** 528**PARCELA** 5029**SUP. CATASTRAL** 56 **m2****DATOS DESCRIPTIVOS PARCELA****USO PARCELA** Agropecuario**PLANO** E**CLASIFICACIÓN** No urbanizable**CALIFICACIÓN** Parcela mínima 4.000**AFECCIONES SECTORIALES** * En Zona de Protección de Cabañales del Plan Especial de Protección y Ordenación del Territorio Pasiego.

* Las afecciones sectoriales son orientativas y/o informativas concretándose las mismas y su alcance en el momento de solicitar la actuación pertinente.

ACCESO RODADO Grava**CIERRA PARCELA** Alambrada y piedra**INFRAESTRUCTURAS** Agua de manantial, suministro eléctrico.**DATOS DESCRIPTIVOS DE LA EDIFICACIÓN****USO ORIGINAL** Agropecuario**USO ACTUAL** Agropecuario**SUP. CATASTRAL EDIFICACIÓN** 56 **m2****SUPERFICIE REAL** 126,40 **m2****TIPOLOGÍA** Cabaña**Nº DE PLANTAS** PB+1**ESTADO CONSERVACIÓN** Conservado**ACCESO EDIFICACIÓN** Grava**VALOR DE CATALOGACIÓN** Etnográfico**AÑO DE CONSTRUCCIÓN/ CATASTRO** Desconocido**MATERIALES**Mampostería de piedra en fachada con sillarejo en los esquinales y en recercos de vanos.
En cubierta, lastra de arenisca sobre madera.
Estructura de muros de carga perimetrales de piedra con entrevigado y pilares de madera en el interior.**ELEMENTOS MODIFICADOS****CARACTERÍSTICAS SINGULARES**

Cabaña de influencia pasiega con fachada de una sola puerta de acceso a la cuadra. La puerta de acceso al payo se localiza en una de las gateras.

OBSERVACIONES**ELEMENTOS INCLUIDOS**

Edificación incluida en catálogo en su totalidad.

ELEMENTOS EXCLUIDOS



CATÁLOGO DE EDIFICACIONES DE SUELO RÚSTICO

AYUNTAMIENTO DE LIÉRGANES

FICHA NÚMERO

E-50

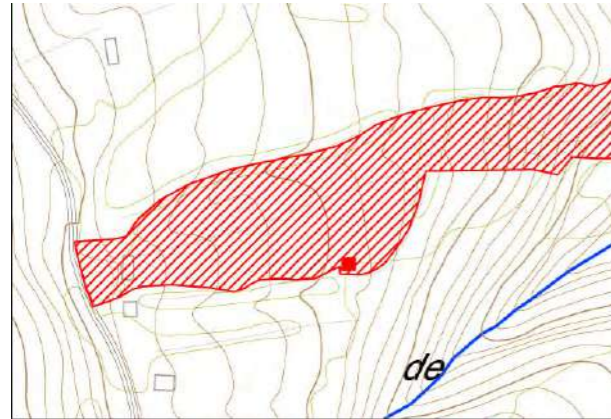
ELEMENTOS INCLUIDOS

DATOS GENERALES

AYUNTAMIENTO LIÉRGANES	
LOCALIDAD Liérganes	BARRIO La Pereda
COORDENADAS UTM X 439034	Y 4795764

DOCUMENTACIÓN GRÁFICA

PLANO DE SITUACIÓN



ENTORNO



ALZADO 1



ALZADO 2



ALZADO 3



ALZADO 4



DATOS CATASTRALES PARCELA

LOCALIZACIÓN PARCELA La Queiva.	IDENT. CATASTRAL 39037A527000060000EQ
POLÍGONO 527	PARCELA 6
SUP. CATASTRAL 26.270	m2

DATOS CATASTRALES EDIFICIO

LOCALIZACIÓN EDIFICIO La Queiva.	IDENT. CATASTRAL 39037A527051010000EI
POLÍGONO 527	PARCELA 5101
SUP. CATASTRAL 87	m2

DATOS DESCRIPTIVOS PARCELA

USO PARCELA Residencial y agropecuario	PLANO E
CLASIFICACIÓN No urbanizable	CALIFICACIÓN Parcela mínima 4.000
AFECCIONES SECTORIALES * En Zona de Protección de Cabañales del Plan Especial de Protección y Ordenación del Territorio Pasiego.	
* Las afecciones sectoriales son orientativas y/o informativas concretándose las mismas y su alcance en el momento de solicitar la actuación pertinente.	
ACCESO RODADO Tierra	
CIERRA PARCELA Alambrada	
INFRAESTRUCTURAS Abastecimiento de agua, suministro eléctrico.	

DATOS DESCRIPTIVOS DE LA EDIFICACIÓN

USO ORIGINAL Residencial y agropecuario	USO ACTUAL Agropecuario
SUP. CATASTRAL EDIFICACIÓN 87	SUPERFICIE REAL 201,6
m2	m2
TIPOLOGÍA Cabaña Vividora	Nº DE PLANTAS PB+1
ESTADO CONSERVACIÓN Deteriorado	ACCESO EDIFICACIÓN Tierra
VALOR DE CATALOGACIÓN Etnográfico	AÑO DE CONSTRUCCIÓN/ CATASTRO Desconocido

MATERIALES

Mampostería de piedra en fachada con sillarejo en los esquinales y en recercos de vanos originales.
En cubierta, teja árabe sobre madera.
Estructura de muros de carga perimetrales de piedra con entrevigado y pilares de madera en el interior.

ELEMENTOS MODIFICADOS

Escaleras de hormigón.
Anexo para el tanque de la leche de bloques y hormigón.

CARACTERÍSTICAS SINGULARES

Cabaña de influencia pasiega con fachada de puertas contrapeadas y acceso al pajar mediante escalera de hormigón. Presenta chimenea en el tejado.

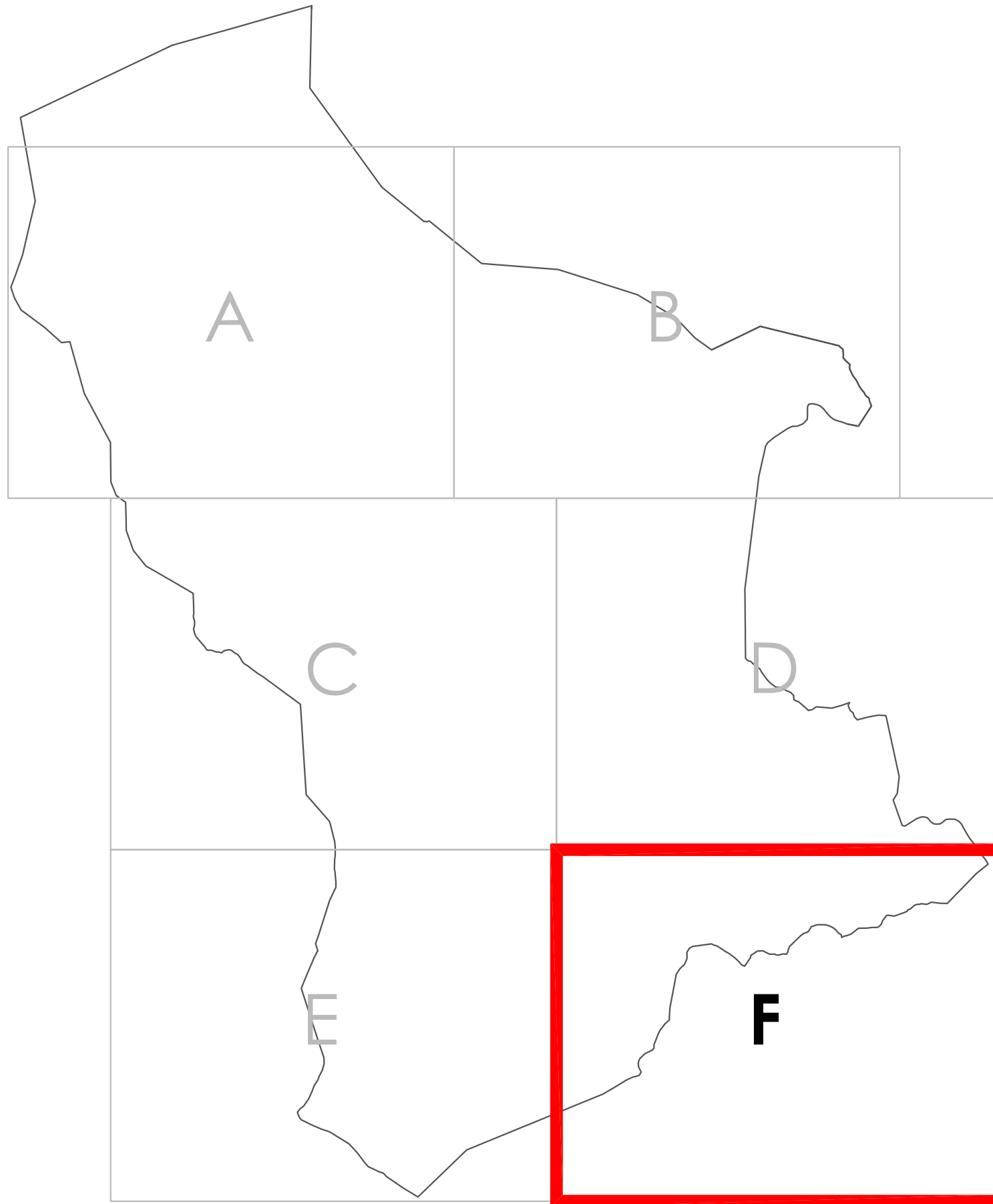
OBSERVACIONES

ELEMENTOS INCLUIDOS

Edificación principal excepto elementos excluidos.

ELEMENTOS EXCLUIDOS

Porche lateral cubierto de placa ondulada y anexo para el tanque de la leche de bloques.





CATÁLOGO DE EDIFICACIONES DE SUELO RÚSTICO

AYUNTAMIENTO DE LIÉRGANES

FICHA NÚMERO

F-1

ELEMENTOS INCLUIDOS

DATOS GENERALES

AYUNTAMIENTO LIÉRGANES

LOCALIDAD Liérganes

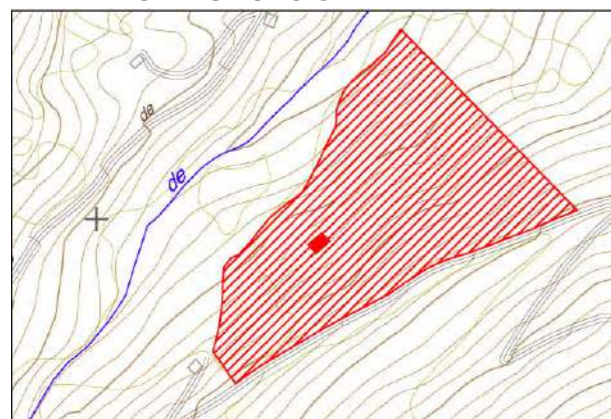
BARRIO La Quieva

COORDENADAS UTM X 439650

Y 4796485

DOCUMENTACIÓN GRÁFICA

PLANO DE SITUACIÓN



ENTORNO



ALZADO 1



ALZADO 2



ALZADO 3



ALZADO 4



DATOS CATASTRALES PARCELA

LOCALIZACIÓN PARCELA La Pelada IDENT. CATASTRAL 39037A523000180000EX

POLÍGONO 523 PARCELA 18 SUP. CATASTRAL 38.368 m2

DATOS CATASTRALES EDIFICIO

LOCALIZACIÓN EDIFICIO El Rellano IDENT. CATASTRAL 39037A523050060000ES

POLÍGONO 523 PARCELA 5006 SUP. CATASTRAL 78 m2

DATOS DESCRIPTIVOS PARCELA

USO PARCELA Agropecuario PLANO F

CLASIFICACIÓN No urbanizable CALIFICACIÓN Parcela mínima 4.000

AFECCIONES SECTORIALES * En Zona de Protección de Cabañales del Plan Especial de Protección y Ordenación del Territorio Pasiego.

* Las afecciones sectoriales son orientativas y/o informativas concretándose las mismas y su alcance en el momento de solicitar la actuación pertinente.

ACCESO RODADO Tierra

CIERRA PARCELA Sin cierre

INFRAESTRUCTURAS Suministro eléctrico.

DATOS DESCRIPTIVOS DE LA EDIFICACIÓN

USO ORIGINAL Agropecuario USO ACTUAL Agropecuario

SUP. CATASTRAL EDIFICACIÓN 78 m2 SUPERFICIE REAL 170.15 m2

TIPOLOGÍA Cabaña Nº DE PLANTAS PB+1

ESTADO CONSERVACIÓN Deteriorado ACCESO EDIFICACIÓN Pradera

VALOR DE CATALOGACIÓN Etnográfico AÑO DE CONSTRUCCIÓN/ CATASTRO Desconocido

MATERIALES

Mampostería de piedra en fachada con sillarejo en los esquinales y en recercos de vanos.

En cubierta, teja árabe sobre madera.

Estructura de muros de carga perimetrales de piedra con entrevigado y pilares de madera en el interior.

ELEMENTOS MODIFICADOS

CARACTERÍSTICAS SINGULARES

Cabaña de influencia pasiega con fachada de puertas contrapeadas y acceso al pajar mediante escalera de piedra con hornacina, muy deteriorada.

OBSERVACIONES

Cubierta muy deteriorada.

ELEMENTOS INCLUIDOS

Edificación incluida en catálogo en su totalidad.

ELEMENTOS EXCLUIDOS



CATÁLOGO DE EDIFICACIONES DE SUELO RÚSTICO

AYUNTAMIENTO DE LIÉRGANES

FICHA NÚMERO

F-2

ELEMENTOS INCLUIDOS

DATOS GENERALES

AYUNTAMIENTO LIERGANES

LOCALIDAD Liérganes

BARRIO El Rellano.

COORDENADAS UTM X 441107

Y 4796487

DOCUMENTACIÓN GRÁFICA

PLANO DE SITUACIÓN



ENTORNO



ALZADO 1



ALZADO 2



ALZADO 3



ALZADO 4



DATOS CATASTRALES PARCELA

LOCALIZACIÓN PARCELA El Rellano

IDENT. CATASTRAL 39037A521000300000EM

POLÍGONO 521

PARCELA 30

SUP. CATASTRAL 16.710 m2

DATOS CATASTRALES EDIFICIO

LOCALIZACIÓN EDIFICIO

IDENT. CATASTRAL

POLÍGONO

PARCELA

SUP. CATASTRAL

m2

DATOS DESCRIPTIVOS PARCELA

USO PARCELA Agropecuario

PLANO F

CLASIFICACIÓN No urbanizable

CALIFICACIÓN Parcela mínima 4.000

AFECCIONES SECTORIALES * Tendido eléctrico y poste de media tensión.
En Zona de Protección de Cabañales del Plan Especial de Protección y Ordenación del Territorio Pasiego.

* Las afecciones sectoriales son orientativas y/o informativas concretándose las mismas y su alcance en el momento de solicitar la actuación pertinente.

ACCESO RODADO Asfalto

CIERRA PARCELA Sin Cierre

INFRAESTRUCTURAS

DATOS DESCRIPTIVOS DE LA EDIFICACIÓN

USO ORIGINAL Agrario

USO ACTUAL Residencial

SUP. CATASTRAL EDIFICACIÓN m2

SUPERFICIE REAL 59.13 m2

TIPOLOGÍA Cabaña

Nº DE PLANTAS PB+bajo cubierta

ESTADO CONSERVACIÓN Conservado

ACCESO EDIFICACIÓN Tierra

VALOR DE CATALOGACIÓN Etnográfico

AÑO DE CONSTRUCCIÓN/ CATASTRO Desconocido.

MATERIALES

Mampostería de piedra en fachada con sillarejo en los esquinales y en recercos de vanos.

En cubierta, teja árabe sobre madera.

Estructura de muros de carga perimetrales de piedra con entrevigado y pilares de madera en el interior.

ELEMENTOS MODIFICADOS

CARACTERÍSTICAS SINGULARES

Tejado a un agua con chimenea.

OBSERVACIONES

ELEMENTOS INCLUIDOS

Edificación principal excepto elementos excluidos.

ELEMENTOS EXCLUIDOS

Tejadillo para leñera en muro largo.

**CATÁLOGO DE EDIFICACIONES DE SUELO RÚSTICO****AYUNTAMIENTO DE LIÉRGANES****FICHA NÚMERO****F-3****ELEMENTOS INCLUIDOS****DATOS GENERALES****AYUNTAMIENTO** LIERGANES**LOCALIDAD** Liérganes**BARRIO** El Rellano**COORDENADAS UTM X** 440950**Y** 4796489**DOCUMENTACIÓN GRÁFICA****PLANO DE SITUACIÓN****ENTORNO****ALZADO 1****ALZADO 2****ALZADO 3****ALZADO 4****DATOS CATASTRALES PARCELA****LOCALIZACIÓN PARCELA** El Rellano**IDENT. CATASTRAL** 39037A521000220000EQ**POLÍGONO** 521**PARCELA** 22**SUP. CATASTRAL** 11.090 **m2****DATOS CATASTRALES EDIFICIO****LOCALIZACIÓN EDIFICIO** El Rellano**IDENT. CATASTRAL** 39037A521050380000ET**POLÍGONO** 521**PARCELA** 5038**SUP. CATASTRAL** 106 **m2****DATOS DESCRIPTIVOS PARCELA****USO PARCELA** Agropecuario**PLANO** F**CLASIFICACIÓN** No urbanizable**CALIFICACIÓN** Parcela mínima 2.000**AFECCIONES SECTORIALES** * Poste y tendido eléctrico de media tensión.

* Las afecciones sectoriales son orientativas y/o informativas concretándose las mismas y su alcance en el momento de solicitar la actuación pertinente.

ACCESO RODADO Tierra**CIERRA PARCELA** Sin Cierre**INFRAESTRUCTURAS****DATOS DESCRIPTIVOS DE LA EDIFICACIÓN****USO ORIGINAL** Agropecuario**USO ACTUAL** Ninguno**SUP. CATASTRAL EDIFICACIÓN** 106 **m2****SUPERFICIE REAL** 108,75 **m2****TIPOLOGÍA** Cabaña**Nº DE PLANTAS** PB+1**ESTADO CONSERVACIÓN** Abandonado**ACCESO EDIFICACIÓN** Pradera**VALOR DE CATALOGACIÓN** Etnográfico**AÑO DE CONSTRUCCIÓN/ CATASTRO** Desconocido**MATERIALES**Mampostería de piedra en fachada con sillarejo en esquinales y en recercos de vanos.
Encubierta, restos de teja árabe sobre madera.
Estructura de muros de carga perimetrales de piedra con restos de entrevigado y pilares de madera en el interior.**ELEMENTOS MODIFICADOS****CARACTERÍSTICAS SINGULARES****OBSERVACIONES**

Edificio en ruinas.

ELEMENTOS INCLUIDOS

Edificación incluida en catálogo en su totalidad.

ELEMENTOS EXCLUIDOS



CATÁLOGO DE EDIFICACIONES DE SUELO RÚSTICO

AYUNTAMIENTO DE LIÉRGANES

FICHA NÚMERO

F-4

ELEMENTOS INCLUIDOS

DATOS GENERALES

AYUNTAMIENTO LIÉRGANES

LOCALIDAD Liérganes

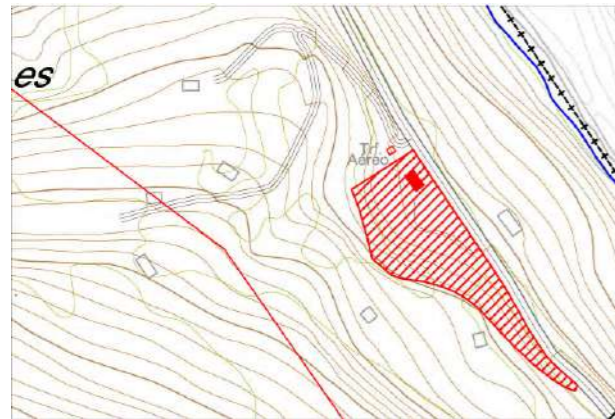
BARRIO Extremera

COORDENADAS UTM X 442354

Y 4796489

DOCUMENTACIÓN GRÁFICA

PLANO DE SITUACIÓN



ENTORNO



ALZADO 1



ALZADO 2



ALZADO 3



ALZADO 4



DATOS CATASTRALES PARCELA

LOCALIZACIÓN PARCELA Los Corrales

IDENT. CATASTRAL 39037A520000090000EG

POLÍGONO 520

PARCELA 9

SUP. CATASTRAL 5.040 m2

DATOS CATASTRALES EDIFICIO

LOCALIZACIÓN EDIFICIO El Rellano

IDENT. CATASTRAL 39037A520050650000EF

POLÍGONO 520

PARCELA 5065

SUP. CATASTRAL 110 m2

DATOS DESCRIPTIVOS PARCELA

USO PARCELA Agropecuario

PLANO F

CLASIFICACIÓN No urbanizable

CALIFICACIÓN Parcela mínima 4.000

AFECCIONES SECTORIALES * En zona de protección de carreteras CA-260

* Las afecciones sectoriales son orientativas y/o informativas concretándose las mismas y su alcance en el momento de solicitar la actuación pertinente.

ACCESO RODADO Asfalto

CIERRA PARCELA Alambrada y piedra

INFRAESTRUCTURAS Abastecimiento de agua, estercolero, suministro eléctrico.

DATOS DESCRIPTIVOS DE LA EDIFICACIÓN

USO ORIGINAL Agropecuario y residencial

USO ACTUAL Residencial

SUP. CATASTRAL EDIFICACIÓN 110 m2

SUPERFICIE REAL 152,7 m2

TIPOLOGÍA Cabaña

Nº DE PLANTAS PB+1

ESTADO CONSERVACIÓN Alterado

ACCESO EDIFICACIÓN Asfalto

VALOR DE CATALOGACIÓN Etnográfico

AÑO DE CONSTRUCCIÓN/ CATASTRO Desconocido

MATERIALES

Mampostería de piedra en fachada con sillarejo en esquinales y en recercos de vanos originales.
En cubierta teja árabe sobre madera.
Estructura de muros de carga perimetrales de piedra con entrevigado y pilares de madera en el interior.

ELEMENTOS MODIFICADOS

Apertura y ampliación de vanos con recercos de revoco y aplacado de piedra.
Adosado garaje en fachada principal, con estructura de bloques y cubierta plana de hormigón aterrazada.

CARACTERÍSTICAS SINGULARES

Espaladero en trasera

OBSERVACIONES

ELEMENTOS INCLUIDOS

Edificación principal excepto elementos excluidos.

ELEMENTOS EXCLUIDOS

Adosado garaje en fachada principal, con estructura de bloques y cubierta de hormigón aterrazada.



CATÁLOGO DE EDIFICACIONES DE SUELO RÚSTICO

AYUNTAMIENTO DE LIÉRGANES

FICHA NÚMERO

F-5

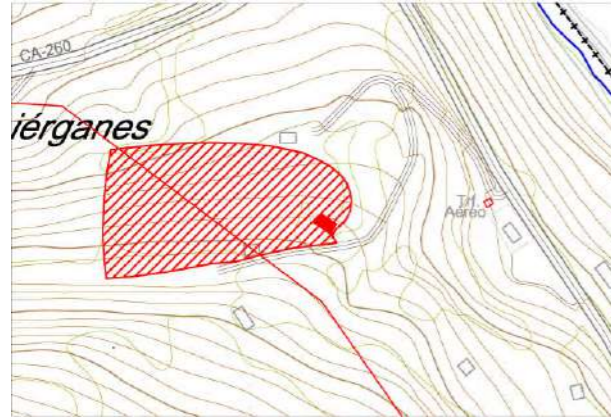
ELEMENTOS INCLUIDOS

DATOS GENERALES

AYUNTAMIENTO LIERGANES	
LOCALIDAD Liérganes	BARRIO Extremera
COORDENADAS UTM X 442230	Y 4796495

DOCUMENTACIÓN GRÁFICA

PLANO DE SITUACIÓN



ENTORNO



ALZADO 1



ALZADO 2



ALZADO 3



ALZADO 4



DATOS CATASTRALES PARCELA

LOCALIZACIÓN PARCELA Los Corrales	IDENT. CATASTRAL 39037A520000170000EF
POLÍGONO 520	PARCELA 17
SUP. CATASTRAL 11310	m2

DATOS CATASTRALES EDIFICIO

LOCALIZACIÓN EDIFICIO El Rellano	IDENT. CATASTRAL 39037A520051020000ER
POLÍGONO 520	PARCELA 5102
SUP. CATASTRAL 91	m2

DATOS DESCRIPTIVOS PARCELA

USO PARCELA Agropecuario	PLANO F
CLASIFICACIÓN No urbanizable	CALIFICACIÓN Parcela mínima 4.000
AFECCIONES SECTORIALES * Presencia de línea eléctrica de media tensión en parcela.	
* Las afecciones sectoriales son orientativas y/o informativas concretándose las mismas y su alcance en el momento de solicitar la actuación pertinente.	
ACCESO RODADO Grava	
CIERRA PARCELA Piedra	
INFRAESTRUCTURAS Abastecimiento de agua, fosa séptica, suministro eléctrico.	

DATOS DESCRIPTIVOS DE LA EDIFICACIÓN

USO ORIGINAL Agropecuario y residencial	USO ACTUAL Residencial
SUP. CATASTRAL EDIFICACIÓN 91	SUPERFICIE REAL 274,32
	m2
TIPOLOGÍA Cabaña Vividora	Nº DE PLANTAS PB+2
ESTADO CONSERVACIÓN Conservado	ACCESO EDIFICACIÓN Grava
VALOR DE CATALOGACIÓN Etnográfico	AÑO DE CONSTRUCCIÓN/ CATASTRO Desconocido

MATERIALES

Mampostería de piedra en fachada con sillarejo en esquinales y en recercos de vanos originales.
En cubierta teja árabe sobre madera.
Estructura de muros de carga perimetrales de piedra.

ELEMENTOS MODIFICADOS

Apertura de vanos con cargadero de madera.

CARACTERÍSTICAS SINGULARES

Cabaña de influencia pasiega con fachada de puertas contrapeadas y doble solana de madera. Acceso a planta primera por escalera de piedra en un tramo, con hornacina.

OBSERVACIONES

ELEMENTOS INCLUIDOS

Edificación incluida en catálogo en su totalidad.

ELEMENTOS EXCLUIDOS



CATÁLOGO DE EDIFICACIONES DE SUELO RÚSTICO

AYUNTAMIENTO DE LIÉRGANES

FICHA NÚMERO

F-6

ELEMENTOS INCLUIDOS

DATOS GENERALES

AYUNTAMIENTO LIÉRGANES

LOCALIDAD Liérganes

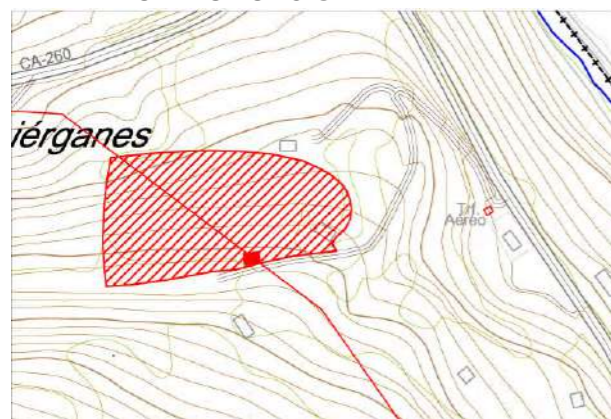
BARRIO Extremera

COORDENADAS UTM X 442178

Y 4796478

DOCUMENTACIÓN GRÁFICA

PLANO DE SITUACIÓN



ENTORNO



ALZADO 1



ALZADO 2



ALZADO 3



ALZADO 4



DATOS CATASTRALES PARCELA

LOCALIZACIÓN PARCELA Los Corrales IDENT. CATASTRAL 39037A520000170000EF

POLÍGONO 520 PARCELA 17 SUP. CATASTRAL 11.310 m2

DATOS CATASTRALES EDIFICIO

LOCALIZACIÓN EDIFICIO El Rellano IDENT. CATASTRAL 39037A520050800000EE

POLÍGONO 520 PARCELA 5080 SUP. CATASTRAL 150 m2

DATOS DESCRIPTIVOS PARCELA

USO PARCELA Agropecuario PLANO F

CLASIFICACIÓN No urbanizable CALIFICACIÓN Parcela mínima 4.000

AFECCIONES SECTORIALES *

* Las afecciones sectoriales son orientativas y/o informativas concretándose las mismas y su alcance en el momento de solicitar la actuación pertinente.

ACCESO RODADO Tierra

CIERRA PARCELA Alambrada

INFRAESTRUCTURAS

DATOS DESCRIPTIVOS DE LA EDIFICACIÓN

USO ORIGINAL	Agropecuario	USO ACTUAL	Agropecuario
SUP. CATASTRAL EDIFICACIÓN	150 m2	SUPERFICIE REAL	138,95 m2
TIPOLOGÍA	Cabaña	Nº DE PLANTAS	PB+1
ESTADO CONSERVACIÓN	Conservado	ACCESO EDIFICACIÓN	Tierra
VALOR DE CATALOGACIÓN	Etnográfico	AÑO DE CONSTRUCCIÓN/ CATASTRO	1950

MATERIALES

Mampostería de piedra en fachada con sillarejo en esquinales y en recercos de vanos.
En cubierta teja árabe sobre madera.
Estructura de muros de carga perimetrales de piedra con entrevigado y pilares de madera en el interior.

ELEMENTOS MODIFICADOS

Apertura de vanos con cargadero de madera y recercos de ladrillo.

CARACTERÍSTICAS SINGULARES

OBSERVACIONES

ELEMENTOS INCLUIDOS

Edificación incluida en catálogo en su totalidad.

ELEMENTOS EXCLUIDOS



CATÁLOGO DE EDIFICACIONES DE SUELO RÚSTICO

AYUNTAMIENTO DE LIÉRGANES

FICHA NÚMERO

F-7

ELEMENTOS INCLUIDOS

DATOS GENERALES

AYUNTAMIENTO LIÉRGANES

LOCALIDAD Liérganes

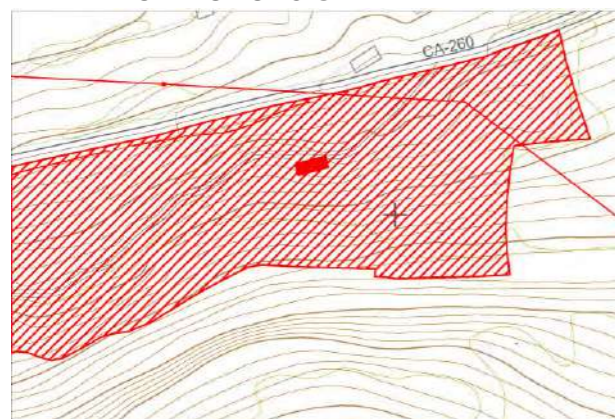
BARRIO Extremera

COORDENADAS UTM X 441940

Y 4796534

DOCUMENTACIÓN GRÁFICA

PLANO DE SITUACIÓN



ENTORNO



ALZADO 1



ALZADO 2



ALZADO 3



ALZADO 4



DATOS CATASTRALES PARCELA

LOCALIZACIÓN PARCELA El Rellano

IDENT. CATASTRAL 39037A520000210000EM

POLÍGONO 520

PARCELA 21

SUP. CATASTRAL 55.720 m2

DATOS CATASTRALES EDIFICIO

LOCALIZACIÓN EDIFICIO DS Liérganes-

IDENT. CATASTRAL 000207700VN39H000100

POLÍGONO

PARCELA

SUP. CATASTRAL 52 m2

DATOS DESCRIPTIVOS PARCELA

USO PARCELA Agropecuario

PLANO F

CLASIFICACIÓN No urbanizable

CALIFICACIÓN Parcela mínima 4.000

AFECCIONES SECTORIALES * Presencia de tendido eléctrico de media tensión. Presencia de poste eléctrico de media tensión.

* Las afecciones sectoriales son orientativas y/o informativas concretándose las mismas y su alcance en el momento de solicitar la actuación pertinente.

ACCESO RODADO Grava

CIERRA PARCELA Sin Cierre

INFRAESTRUCTURAS Abastecimiento de agua de manantial, suministro eléctrico.

DATOS DESCRIPTIVOS DE LA EDIFICACIÓN

USO ORIGINAL Agropecuario y residencial

USO ACTUAL Agropecuario y residencial

SUP. CATASTRAL EDIFICACIÓN 52 m2

SUPERFICIE REAL 325,1 m2

TIPOLOGÍA Cabaña Vividora

Nº DE PLANTAS PB+1

ESTADO CONSERVACIÓN Conservado

ACCESO EDIFICACIÓN Grava

VALOR DE CATALOGACIÓN Etnográfico

AÑO DE CONSTRUCCIÓN/ CATASTRO 1900

MATERIALES

Mampostería de piedra en fachada con sillarejo en esquinales y en recercos de vanos originales. Revoco en fachada trasera. En cubierta teja árabe sobre madera. Estructura de muros de carga perimetrales de piedra con entrevigado y pilares de madera en el interior.

ELEMENTOS MODIFICADOS

CARACTERÍSTICAS SINGULARES

Cabaña vividora con solana de madera en fachada principal.

OBSERVACIONES

ELEMENTOS INCLUIDOS

Edificación incluida en catálogo en su totalidad.

ELEMENTOS EXCLUIDOS



CATÁLOGO DE EDIFICACIONES DE SUELO RÚSTICO

AYUNTAMIENTO DE LIÉRGANES

FICHA NÚMERO

F-8

ELEMENTOS INCLUIDOS

DATOS GENERALES

AYUNTAMIENTO LIÉRGANES

LOCALIDAD Liérganes

BARRIO El Rellano

COORDENADAS UTM X 439564

Y 4796398

DOCUMENTACIÓN GRÁFICA

PLANO DE SITUACIÓN



ENTORNO



ALZADO 1



ALZADO 2



ALZADO 3



ALZADO 4



DATOS CATASTRALES PARCELA

LOCALIZACIÓN PARCELA El Rellano.

IDENT. CATASTRAL 39037A523050030000EI

POLÍGONO 523

PARCELA 5003

SUP. CATASTRAL 6.382 m2

DATOS CATASTRALES EDIFICIO

LOCALIZACIÓN EDIFICIO El Rellano.

IDENT. CATASTRAL 39037A523051010000EJ

POLÍGONO 523

PARCELA 5101

SUP. CATASTRAL 58 m2

DATOS DESCRIPTIVOS PARCELA

USO PARCELA Residencial y agropecuario

PLANO F

CLASIFICACIÓN No urbanizable

CALIFICACIÓN Parcela mínima 4.000

AFECCIONES SECTORIALES * En Zona de Protección de Cabañales del Plan Especial de Protección y Ordenación del Territorio Pasiego.

* Las afecciones sectoriales son orientativas y/o informativas concretándose las mismas y su alcance en el momento de solicitar la actuación pertinente.

ACCESO RODADO Grava

CIERRA PARCELA Sin Cierre

INFRAESTRUCTURAS Abastecimiento de agua, fosa séptica, suministro eléctrico.

DATOS DESCRIPTIVOS DE LA EDIFICACIÓN

USO ORIGINAL Residencial y agropecuario

USO ACTUAL Residencial

SUP. CATASTRAL EDIFICACIÓN 58 m2

SUPERFICIE REAL 128,65 m2

TIPOLOGÍA Cabaña

Nº DE PLANTAS PB+1

ESTADO CONSERVACIÓN Alterado

ACCESO EDIFICACIÓN Grava

VALOR DE CATALOGACIÓN Etnográfico

AÑO DE CONSTRUCCIÓN/ CATASTRO Desconocido

MATERIALES

Mampostería de piedra en fachada con sillarejo en los esquinales y en recercos de vanos originales. En cubierta, teja árabe sobre madera. Estructura de muros de carga perimetrales de piedra.

ELEMENTOS MODIFICADOS

Vanos abiertos en gatera. Porche cubierto. Claraboya en el tejado.

CARACTERÍSTICAS SINGULARES

OBSERVACIONES

ELEMENTOS INCLUIDOS

Edificación principal excepto elementos excluidos.

ELEMENTOS EXCLUIDOS

Porche en el muro trasero.



CATÁLOGO DE EDIFICACIONES DE SUELO RÚSTICO

AYUNTAMIENTO DE LIÉRGANES

FICHA NÚMERO

F-9

ELEMENTOS INCLUIDOS

DATOS GENERALES

AYUNTAMIENTO LIÉRGANES

LOCALIDAD Liérganes

BARRIO La Queiva

COORDENADAS UTM X 439438

Y 4796435

DOCUMENTACIÓN GRÁFICA

PLANO DE SITUACIÓN



ENTORNO



ALZADO 1



ALZADO 2



ALZADO 3



ALZADO 4



DATOS CATASTRALES PARCELA

LOCALIZACIÓN PARCELA El Cotero del Baile.

IDENT. CATASTRAL 39037A526000130000EX

POLÍGONO 526

PARCELA 13

SUP. CATASTRAL 11.916 m2

DATOS CATASTRALES EDIFICIO

LOCALIZACIÓN EDIFICIO

IDENT. CATASTRAL No hay datos catastrales

POLÍGONO

PARCELA

SUP. CATASTRAL

m2

DATOS DESCRIPTIVOS PARCELA

USO PARCELA Residencial y agropecuario

PLANO F

CLASIFICACIÓN No urbanizable

CALIFICACIÓN Parcela mínima 4.000

AFECCIONES SECTORIALES *

* Las afecciones sectoriales son orientativas y/o informativas concretándose las mismas y su alcance en el momento de solicitar la actuación pertinente.

ACCESO RODADO Grava

CIERRA PARCELA Alambrada

INFRAESTRUCTURAS Abastecimiento de agua de sondeo propio, fosa séptica.

DATOS DESCRIPTIVOS DE LA EDIFICACIÓN

USO ORIGINAL Residencial y agropecuario

USO ACTUAL Residencial

SUP. CATASTRAL EDIFICACIÓN m2

SUPERFICIE REAL 254,27 m2

TIPOLOGÍA Vivienda Aislada

Nº DE PLANTAS PB+1

ESTADO CONSERVACIÓN Alterado

ACCESO EDIFICACIÓN Grava

VALOR DE CATALOGACIÓN Etnográfico

AÑO DE CONSTRUCCIÓN/ CATASTRO Desconocido

MATERIALES

Mampostería de piedra en fachada con sillarejo en los esquinales.
En cubierta, teja mixta sobre madera.
Estructura de muros de carga perimetrales de piedra.

ELEMENTOS MODIFICADOS

Apertura de nuevos vanos.
Teja mixta en cubierta.

CARACTERÍSTICAS SINGULARES

OBSERVACIONES

ELEMENTOS INCLUIDOS

Edificación incluida en catálogo en su totalidad.

ELEMENTOS EXCLUIDOS



CATÁLOGO DE EDIFICACIONES DE SUELO RÚSTICO

AYUNTAMIENTO DE LIÉRGANES

FICHA NÚMERO

F-10

ELEMENTOS INCLUIDOS

DATOS GENERALES

AYUNTAMIENTO LIÉRGANES

LOCALIDAD Liérganes

BARRIO La Queiva

COORDENADAS UTM X 438874

Y 4795912

DOCUMENTACIÓN GRÁFICA

PLANO DE SITUACIÓN



ENTORNO



ALZADO 1



ALZADO 2



ALZADO 3



ALZADO 4



DATOS CATASTRALES PARCELA

LOCALIZACIÓN PARCELA El Cotero del Baile. IDENT. CATASTRAL 39037A526000090000ED

POLÍGONO 526 PARCELA 9 SUP. CATASTRAL 17.030 m2

DATOS CATASTRALES EDIFICIO

LOCALIZACIÓN EDIFICIO La Queiva. IDENT. CATASTRAL 39037A526050080000EY

POLÍGONO 526 PARCELA 5008 SUP. CATASTRAL 98 m2

DATOS DESCRIPTIVOS PARCELA

USO PARCELA Agropecuario PLANO F

CLASIFICACIÓN No urbanizable CALIFICACIÓN Parcela mínima 4.000

AFECCIONES SECTORIALES *

* Las afecciones sectoriales son orientativas y/o informativas concretándose las mismas y su alcance en el momento de solicitar la actuación pertinente.

ACCESO RODADO Grava

CIERRA PARCELA Alambrada

INFRAESTRUCTURAS Suministro eléctrico

DATOS DESCRIPTIVOS DE LA EDIFICACIÓN

USO ORIGINAL	Agropecuario	USO ACTUAL	Agropecuario
SUP. CATASTRAL EDIFICACIÓN	98 m2	SUPERFICIE REAL	199,74 m2
TIPOLOGÍA	Cabaña	Nº DE PLANTAS	PB+1
ESTADO CONSERVACIÓN	Conservado	ACCESO EDIFICACIÓN	Pradera
VALOR DE CATALOGACIÓN	Etnográfico	AÑO DE CONSTRUCCIÓN/ CATASTRO	Desconocido

MATERIALES

Mampostería de piedra en fachada con sillarejo en los esquinales y en recercos de vanos.
En cubierta, teja árabe sobre madera.
Estructura de muros de carga perimetrales de piedra con entrevigado y pilares de madera en el interior.

ELEMENTOS MODIFICADOS

CARACTERÍSTICAS SINGULARES

Cabaña de influencia pasiega con fachada de puertas contrapeadas, de mayor anchura la inferior, y acceso al pajar mediante escalera de piedra con hornacina.
Entrada a payo en gatera.

OBSERVACIONES

ELEMENTOS INCLUIDOS

Edificación incluida en catálogo en su totalidad.

ELEMENTOS EXCLUIDOS



CATÁLOGO DE EDIFICACIONES DE SUELO RÚSTICO

AYUNTAMIENTO DE LIÉRGANES

FICHA NÚMERO

F-11

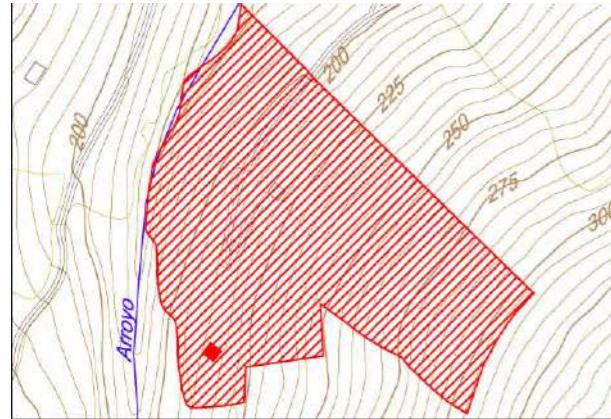
ELEMENTOS INCLUIDOS

DATOS GENERALES

AYUNTAMIENTO LIERGANES	
LOCALIDAD Liérganes	BARRIO La Quieva
COORDENADAS UTM X 439452	Y 4796149

DOCUMENTACIÓN GRÁFICA

PLANO DE SITUACIÓN



ENTORNO



ALZADO 1



ALZADO 2



ALZADO 3



ALZADO 4



DATOS CATASTRALES PARCELA

LOCALIZACIÓN PARCELA La Pelada.	IDENT. CATASTRAL 39037A523000130000EM
POLÍGONO 523	PARCELA 13
SUP. CATASTRAL 39940	m2

DATOS CATASTRALES EDIFICIO

LOCALIZACIÓN EDIFICIO El Rellano	IDENT. CATASTRAL 39037A523050010000ED
POLÍGONO 523	PARCELA 5001
SUP. CATASTRAL 99	m2

DATOS DESCRIPTIVOS PARCELA

USO PARCELA Forestal	PLANO F
CLASIFICACIÓN No urbanizable	CALIFICACIÓN Parcela mínima 4.000
AFECCIONES SECTORIALES * Presencia de arroyo en la parcela, arroyo de Cubero.	
* Las afecciones sectoriales son orientativas y/o informativas concretándose las mismas y su alcance en el momento de solicitar la actuación pertinente.	
ACCESO RODADO Tierra	
CIERRA PARCELA Alambrada	
INFRAESTRUCTURAS Abastecimiento de agua, suministro eléctrico.	

DATOS DESCRIPTIVOS DE LA EDIFICACIÓN

USO ORIGINAL Agropecuario	USO ACTUAL Agropecuario
SUP. CATASTRAL EDIFICACIÓN 99	SUPERFICIE REAL 168
m2	m2
TIPOLOGÍA Cabaña	Nº DE PLANTAS PB+1
ESTADO CONSERVACIÓN Conservado	ACCESO EDIFICACIÓN Tierra
VALOR DE CATALOGACIÓN Etnográfico	AÑO DE CONSTRUCCIÓN/ CATASTRO Desconocido

MATERIALES

Mampostería de piedra en fachada con sillarejo en los esquinales y en recercos de vanos.
En cubierta, teja árabe sobre madera.
Estructura de muros de carga perimetrales de piedra con entrevigado y pilares de madera en el interior.

ELEMENTOS MODIFICADOS

CARACTERÍSTICAS SINGULARES

Cabaña de influencia pasiega con fachada de puertas contrapeadas y acceso al pajar mediante escalera de piedra con hornacina..

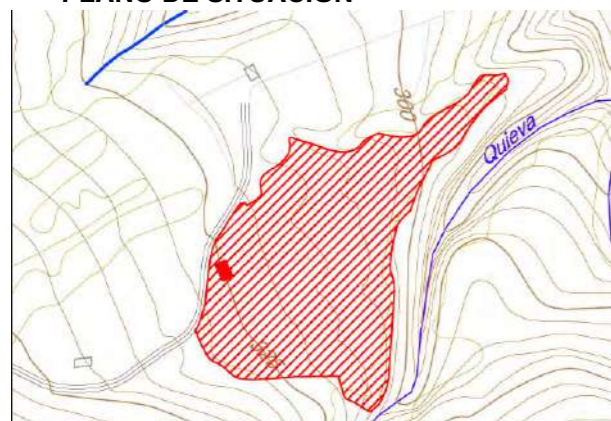
OBSERVACIONES

ELEMENTOS INCLUIDOS

Edificación principal excepto elementos excluidos.

ELEMENTOS EXCLUIDOS

Porche.

**CATÁLOGO DE EDIFICACIONES DE SUELO RÚSTICO****AYUNTAMIENTO DE LIÉRGANES****FICHA NÚMERO****F-13****ELEMENTOS INCLUIDOS****DATOS GENERALES****AYUNTAMIENTO** LIERGANES**LOCALIDAD** Liérganes**BARRIO** La Quieva**COORDENADAS UTM X** 439117**Y** 4795327**DOCUMENTACIÓN GRÁFICA****PLANO DE SITUACIÓN****ENTORNO****ALZADO 1****ALZADO 2****ALZADO 3****ALZADO 4****DATOS CATASTRALES PARCELA****LOCALIZACIÓN PARCELA** La Quieva.**IDENT. CATASTRAL** 39037A527000110000EL**POLÍGONO** 527**PARCELA** 11**SUP. CATASTRAL** 18.801 m²**DATOS CATASTRALES EDIFICIO****LOCALIZACIÓN EDIFICIO** La Quieva.**IDENT. CATASTRAL** 39037A52700011000RB**POLÍGONO** 527**PARCELA** 11**SUP. CATASTRAL** 179 m²**DATOS DESCRIPTIVOS PARCELA****USO PARCELA** Agrario**PLANO** F**CLASIFICACIÓN** No urbanizable**CALIFICACIÓN** Parcela mínima 4.000**AFECCIONES SECTORIALES *** En Zona de Protección de Cabañales del Plan Especial de Protección y Ordenación del Territorio Pasiego.

* Las afecciones sectoriales son orientativas y/o informativas concretándose las mismas y su alcance en el momento de solicitar la actuación pertinente.

ACCESO RODADO Grava**CIERRA PARCELA** Alambrada**INFRAESTRUCTURAS** Abastecimiento de agua de manantial propio, suministro eléctrico.**DATOS DESCRIPTIVOS DE LA EDIFICACIÓN****USO ORIGINAL** Agropecuario y residencial**USO ACTUAL** Residencial**SUP. CATASTRAL EDIFICACIÓN** 179 m²**SUPERFICIE REAL** 140 m²**TIPOLOGÍA** Vivienda Aislada**Nº DE PLANTAS** PB+1**ESTADO CONSERVACIÓN** Alterado**ACCESO EDIFICACIÓN** Grava**VALOR DE CATALOGACIÓN** Etnográfico**AÑO DE CONSTRUCCIÓN/ CATASTRO** 1950**MATERIALES**Mampostería de piedra en fachada con sillarejo en los esquinales y en recercos de vanos originales.
En cubierta, teja árabe sobre madera.
Estructura de muros de carga perimetrales de piedra.**ELEMENTOS MODIFICADOS**Ampliación y nueva creación de vanos. Porche en la fachada trasera. Aparece una acera perimetral al edificio, de piedra y lájas.
Se han instalado paneles solares en la cubierta del porche, tragaluces en la cubierta y canalones metálicos.**CARACTERÍSTICAS SINGULARES**

Cabaña de influencia pasiega con fachada de puertas contrapeadas, muy modificada.

OBSERVACIONES**ELEMENTOS INCLUIDOS**

Edificación principal excepto elementos excluidos.

ELEMENTOS EXCLUIDOS

Porche con paneles solares en la fachada trasera y caseta de piedra en fachada principal.



CATÁLOGO DE EDIFICACIONES DE SUELO RÚSTICO

AYUNTAMIENTO DE LIÉRGANES

FICHA NÚMERO

F-14

ELEMENTOS INCLUIDOS

DATOS GENERALES

AYUNTAMIENTO LIÉRGANES

LOCALIDAD Liérganes

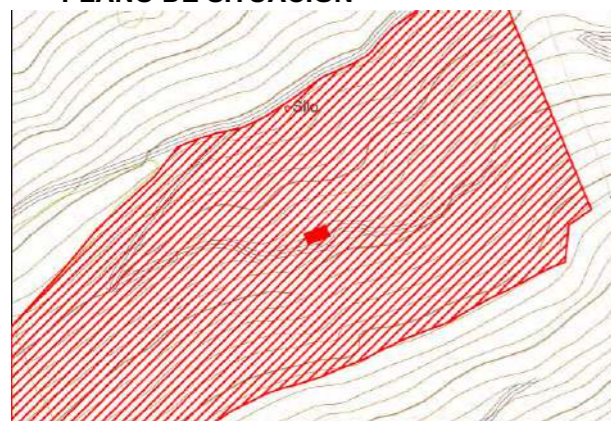
BARRIO La Pelada

COORDENADAS UTM X 439915

Y 4796438

DOCUMENTACIÓN GRÁFICA

PLANO DE SITUACIÓN



ENTORNO



ALZADO 1



ALZADO 2



ALZADO 3



ALZADO 4



DATOS CATASTRALES PARCELA

LOCALIZACIÓN PARCELA La Pelada.

IDENT. CATASTRAL 39037A523000120000EF

POLÍGONO 523

PARCELA 12

SUP. CATASTRAL 83.750 m2

DATOS CATASTRALES EDIFICIO

LOCALIZACIÓN EDIFICIO La Pelada.

IDENT. CATASTRAL 39037A523050380000ES

POLÍGONO 523

PARCELA 5038

SUP. CATASTRAL 160 m2

DATOS DESCRIPTIVOS PARCELA

USO PARCELA Agropecuario

PLANO F

CLASIFICACIÓN No urbanizable

CALIFICACIÓN Parcela mínima 4.000

AFECCIONES SECTORIALES * En Zona de Protección de Cabañales del Plan Especial de Protección y Ordenación del Territorio Pasiego.

* Las afecciones sectoriales son orientativas y/o informativas concretándose las mismas y su alcance en el momento de solicitar la actuación pertinente.

ACCESO RODADO Grava

CIERRA PARCELA Alambrada

INFRAESTRUCTURAS Abastecimiento de agua a través de manantial propio, suministro eléctrico.

DATOS DESCRIPTIVOS DE LA EDIFICACIÓN

USO ORIGINAL Residencial y agropecuario

USO ACTUAL Agropecuario

SUP. CATASTRAL EDIFICACIÓN 160 m2

SUPERFICIE REAL 219,40 m2

TIPOLOGÍA Cabaña

Nº DE PLANTAS PB+1

ESTADO CONSERVACIÓN Conservado

ACCESO EDIFICACIÓN Camino de tierra

VALOR DE CATALOGACIÓN Etnográfico

AÑO DE CONSTRUCCIÓN/ CATASTRO Desconocido

MATERIALES

Mampostería de piedra en fachada con sillarejo en los esquinales y en recercos de vanos originales.

En cubierta, teja árabe sobre madera, con algunas losas en los aleros.

Estructura de muros de carga perimetrales de piedra con entrevigado y pilares de madera en el interior.

ELEMENTOS MODIFICADOS

CARACTERÍSTICAS SINGULARES

El conjunto consta de un edificio principal dispuesto en el centro con dos adosados uno en forma de almacén y otro para la recogida del estiércol. Ambos anexos construidos posteriormente

OBSERVACIONES

ELEMENTOS INCLUIDOS

Edificación incluida en catálogo en su totalidad.

ELEMENTOS EXCLUIDOS



CATÁLOGO DE EDIFICACIONES DE SUELO RÚSTICO

AYUNTAMIENTO DE LIÉRGANES

FICHA NÚMERO

F-15

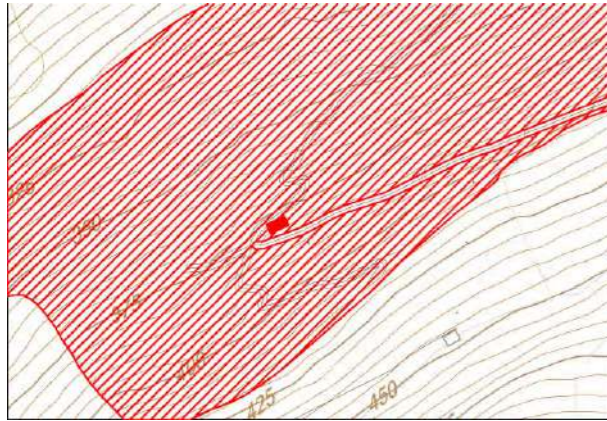
ELEMENTOS INCLUIDOS

DATOS GENERALES

AYUNTAMIENTO LIERGANES	
LOCALIDAD Liérganes	BARRIO El Rellano
COORDENADAS UTM X 439915	Y 4796172

DOCUMENTACIÓN GRÁFICA

PLANO DE SITUACIÓN



ENTORNO



ALZADO 1



ALZADO 2



ALZADO 3



ALZADO 4



DATOS CATASTRALES PARCELA

LOCALIZACIÓN PARCELA El Rellano.	IDENT. CATASTRAL 39037A523050390000EZ
POLÍGONO 523	PARCELA 5039
SUP. CATASTRAL 107.755	m2

DATOS CATASTRALES EDIFICIO

LOCALIZACIÓN EDIFICIO	IDENT. CATASTRAL
POLÍGONO	PARCELA
SUP. CATASTRAL	m2

DATOS DESCRIPTIVOS PARCELA

USO PARCELA Agropecuario	PLANO F
CLASIFICACIÓN No urbanizable	CALIFICACIÓN Parcela mínima 4.000
AFECCIONES SECTORIALES * En Zona de Protección de Cabañales del Plan Especial de Protección y Ordenación del Territorio Pasiego.	
* Las afecciones sectoriales son orientativas y/o informativas concretándose las mismas y su alcance en el momento de solicitar la actuación pertinente.	
ACCESO RODADO Grava	
CIERRA PARCELA Alambrada	
INFRAESTRUCTURAS Agua de manantial propio, suministro eléctrico.	

DATOS DESCRIPTIVOS DE LA EDIFICACIÓN

USO ORIGINAL Residencial y agropecuario	USO ACTUAL Residencial y agropecuario
SUP. CATASTRAL EDIFICACIÓN m2	SUPERFICIE REAL 210,37 m2
TIPOLOGÍA Cabaña	Nº DE PLANTAS PB+1
ESTADO CONSERVACIÓN Conservado	ACCESO EDIFICACIÓN Grava
VALOR DE CATALOGACIÓN Etnográfico	AÑO DE CONSTRUCCIÓN/ CATASTRO Desconocido

MATERIALES

Fachada: piedra, madera y ladrillo. La fachada trasera presenta revoco de cemento
 Cubierta: madera, aleros de ladrillo y teja árabe
 Estructura de muros de carga perimetrales de piedra con entrevigado y pilares de madera en el interior.

ELEMENTOS MODIFICADOS

Las esquinas de la segunda planta y los huecos de puertas y ventanas han sido ampliados y construidos utilizando ladrillo

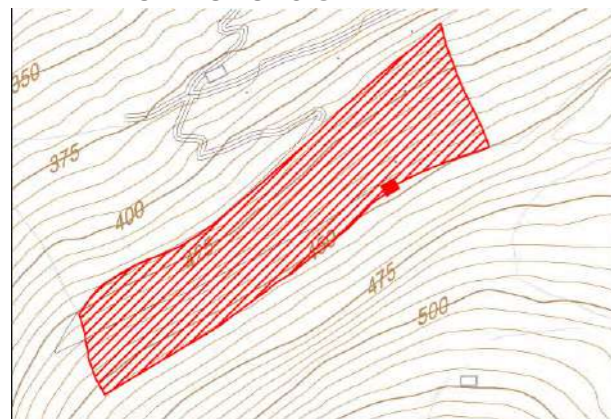
CARACTERÍSTICAS SINGULARES

OBSERVACIONES

ELEMENTOS INCLUIDOS

Edificación incluida en catálogo en su totalidad.

ELEMENTOS EXCLUIDOS

**CATÁLOGO DE EDIFICACIONES DE SUELO RÚSTICO****AYUNTAMIENTO DE LIÉRGANES****FICHA NÚMERO****F-16****ELEMENTOS INCLUIDOS****DATOS GENERALES****AYUNTAMIENTO** LIERGANES**LOCALIDAD** Liérganes**BARRIO** La Pelada**COORDENADAS UTM X** 440032**Y** 4796096**DOCUMENTACIÓN GRÁFICA****PLANO DE SITUACIÓN****ENTORNO****ALZADO 1****ALZADO 2****ALZADO 3****ALZADO 4****DATOS CATASTRALES PARCELA****LOCALIZACIÓN PARCELA** La Pelada.**IDENT. CATASTRAL** 39037A523000100000EL**POLÍGONO** 523**PARCELA** 10**SUP. CATASTRAL** 19.430 **m2****DATOS CATASTRALES EDIFICIO****LOCALIZACIÓN EDIFICIO** El Rellano.**IDENT. CATASTRAL** 39037A523050400000EE**POLÍGONO** 523**PARCELA** 5040**SUP. CATASTRAL** 86 **m2****DATOS DESCRIPTIVOS PARCELA****USO PARCELA** Agropecuario**PLANO** F**CLASIFICACIÓN** No urbanizable**CALIFICACIÓN** Parcela mínima 4.000**AFECCIONES SECTORIALES** * En Zona de Protección de Cabañales del Plan Especial de Protección y Ordenación del Territorio Pasiego.

* Las afecciones sectoriales son orientativas y/o informativas concretándose las mismas y su alcance en el momento de solicitar la actuación pertinente.

ACCESO RODADO Grava**CIERRA PARCELA** Alambrada y piedra**INFRAESTRUCTURAS** Agua de manantial propio, suministro eléctrico.**DATOS DESCRIPTIVOS DE LA EDIFICACIÓN****USO ORIGINAL** Agropecuario**USO ACTUAL** Agropecuario**SUP. CATASTRAL EDIFICACIÓN** 86 **m2****SUPERFICIE REAL** 130,17 **m2****TIPOLOGÍA** Cabaña**Nº DE PLANTAS** PB+1**ESTADO CONSERVACIÓN** Conservado**ACCESO EDIFICACIÓN** Pradera**VALOR DE CATALOGACIÓN** Etnográfico**AÑO DE CONSTRUCCIÓN/ CATASTRO** Desconocido**MATERIALES**

Mampostería de piedra en fachada con sillarejo en los esquinales y en recercos de vanos. Parcialmente revocado.
 En cubierta, teja árabe sobre madera y lastras en los aleros.
 Estructura de muros de carga perimetrales de piedra con entrevigado y pilares de madera en el interior.

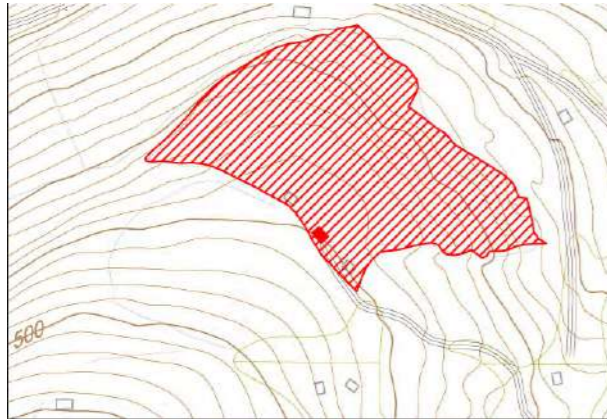
ELEMENTOS MODIFICADOS**CARACTERÍSTICAS SINGULARES**

Cabaña de influencia pasiega con fachada de puertas contrapeadas y alero de un par de cabrios forasteros.

OBSERVACIONES**ELEMENTOS INCLUIDOS**

Edificación incluida en catálogo en su totalidad.

ELEMENTOS EXCLUIDOS

**CATÁLOGO DE EDIFICACIONES DE SUELO RÚSTICO****AYUNTAMIENTO DE LIÉRGANES****FICHA NÚMERO****F-18****ELEMENTOS INCLUIDOS****DATOS GENERALES****AYUNTAMIENTO** LIÉRGANES**LOCALIDAD** Liérganes**BARRIO** La Pelada**COORDENADAS UTM X** 440256**Y** 4796078**DOCUMENTACIÓN GRÁFICA****PLANO DE SITUACIÓN****ENTORNO****ALZADO 1****ALZADO 2****ALZADO 3****ALZADO 4****DATOS CATASTRALES PARCELA****LOCALIZACIÓN PARCELA** La Pelada.**IDENT. CATASTRAL** 39037A523000030000EY**POLÍGONO** 523**PARCELA** 3**SUP. CATASTRAL** 21.000 **m2****DATOS CATASTRALES EDIFICIO****LOCALIZACIÓN EDIFICIO** La Maya.**IDENT. CATASTRAL** 39037A523050430000EU**POLÍGONO** 523**PARCELA** 5043**SUP. CATASTRAL** 62 **m2****DATOS DESCRIPTIVOS PARCELA****USO PARCELA** Agropecuario**PLANO** F**CLASIFICACIÓN** No urbanizable**CALIFICACIÓN** Parcela mínima 4.000**AFECCIONES SECTORIALES *** En Zona de Protección de Cabañales del Plan Especial de Protección y Ordenación del Territorio Pasiego.

* Las afecciones sectoriales son orientativas y/o informativas concretándose las mismas y su alcance en el momento de solicitar la actuación pertinente.

ACCESO RODADO Grava**CIERRA PARCELA** Sin Cierre**INFRAESTRUCTURAS** Agua de manantial, suministro eléctrico, fosa séptica.**DATOS DESCRIPTIVOS DE LA EDIFICACIÓN****USO ORIGINAL** Agropecuario**USO ACTUAL** Residencial**SUP. CATASTRAL EDIFICACIÓN** 62 **m2****SUPERFICIE REAL** 111,92 **m2****TIPOLOGÍA** Vivienda Aislada**Nº DE PLANTAS** PB+1**ESTADO CONSERVACIÓN** Alterado**ACCESO EDIFICACIÓN** Grava**VALOR DE CATALOGACIÓN** Etnográfico**AÑO DE CONSTRUCCIÓN/ CATASTRO** Desconocido**MATERIALES**Mampostería de piedra en fachada con sillarejo en los esquinales y en recercos de vanos. Paneles metálicos.
En cubierta, teja árabe sobre madera.
Estructura de muros de carga perimetrales de piedra.**ELEMENTOS MODIFICADOS**Ampliación de vanos, panelado de vanos con planchas metálicas sobre carriles. Apertura de acceso en lateral. Cambio de estructura del tejado.
Construcción de una caseta para albergar el gas.**CARACTERÍSTICAS SINGULARES**

Se trata de una cabaña originalmente de tipología pasiega y de uso ganadero convertida en vivienda introduciendo variaciones.

OBSERVACIONES**ELEMENTOS INCLUIDOS**

Edificación principal excepto elementos excluidos.

ELEMENTOS EXCLUIDOS

Caseta para albergar el gas.



CATÁLOGO DE EDIFICACIONES DE SUELO RÚSTICO

AYUNTAMIENTO DE LIÉRGANES

FICHA NÚMERO

F-19

ELEMENTOS INCLUIDOS

DATOS GENERALES

AYUNTAMIENTO LIÉRGANES

LOCALIDAD Liérganes

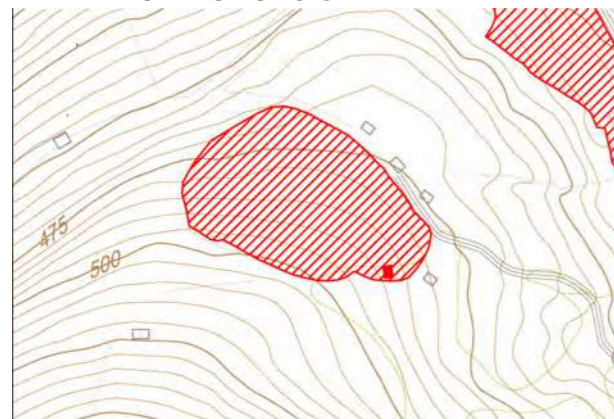
BARRIO El Rellano

COORDENADAS UTM X 440253

Y 4796004

DOCUMENTACIÓN GRÁFICA

PLANO DE SITUACIÓN



ENTORNO



ALZADO 1



ALZADO 2



ALZADO 3



ALZADO 4



DATOS CATASTRALES PARCELA

LOCALIZACIÓN PARCELA La Pelada IDENT. CATASTRAL 39037A523000080000ET

POLÍGONO 523 PARCELA 8 SUP. CATASTRAL 13.350 m2

DATOS CATASTRALES EDIFICIO

LOCALIZACIÓN EDIFICIO La Maya IDENT. CATASTRAL 39037A523050450000EW

POLÍGONO 523 PARCELA 5045 SUP. CATASTRAL 40 m2

DATOS DESCRIPTIVOS PARCELA

USO PARCELA Agropecuario PLANO F

CLASIFICACIÓN No urbanizable CALIFICACIÓN Parcela mínima 4.000

AFECCIONES SECTORIALES * En Zona de Protección de Cabañales del Plan Especial de Protección y Ordenación del Territorio Pasiego.

* Las afecciones sectoriales son orientativas y/o informativas concretándose las mismas y su alcance en el momento de solicitar la actuación pertinente.

ACCESO RODADO Grava

CIERRA PARCELA Alambrada y piedra

INFRAESTRUCTURAS

DATOS DESCRIPTIVOS DE LA EDIFICACIÓN

USO ORIGINAL Agropecuario USO ACTUAL Agropecuario

SUP. CATASTRAL EDIFICACIÓN 40 m2 SUPERFICIE REAL 140,57 m2

TIPOLOGÍA Cabaña Nº DE PLANTAS PB+1

ESTADO CONSERVACIÓN Deteriorado ACCESO EDIFICACIÓN Prado

VALOR DE CATALOGACIÓN Etnográfico AÑO DE CONSTRUCCIÓN/ CATASTRO Desconocido

MATERIALES

Mampostería de piedra en fachada con sillarejo en los esquinales y en recercos de vanos. Presenta revoco de cemento entre los vanos.

En cubierta, teja árabe sobre madera. Estructura de muros de carga perimetrales de piedra con entrevigado y pilares de madera en el interior.

ELEMENTOS MODIFICADOS

Se ha ampliado un vano en la planta superior para mejorar la habitabilidad del espacio residencial.

CARACTERÍSTICAS SINGULARES

Cabaña de influencia pasiega con fachada de puertas contrapeadas y alero de un par de cabrios forasteros.

OBSERVACIONES

Tejado parcialmente hundido.

ELEMENTOS INCLUIDOS

Edificación incluida en catálogo en su totalidad.

ELEMENTOS EXCLUIDOS

**CATÁLOGO DE EDIFICACIONES DE SUELO RÚSTICO****AYUNTAMIENTO DE LIÉRGANES****FICHA NÚMERO****F-20****ELEMENTOS INCLUIDOS****DATOS GENERALES**

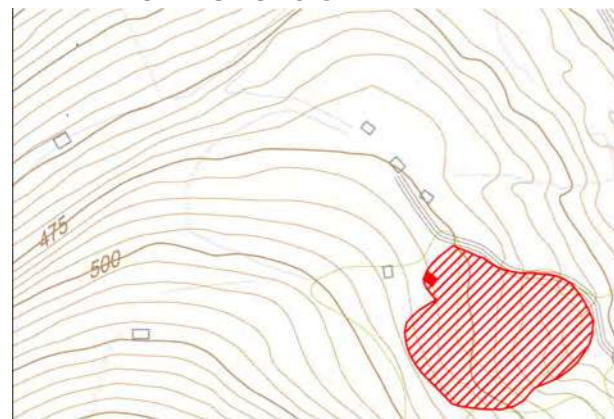
AYUNTAMIENTO LIERGANES

LOCALIDAD Liérganes

BARRIO El Rellano

COORDENADAS UTM X 440283

Y 4795989

DOCUMENTACIÓN GRÁFICA**PLANO DE SITUACIÓN****ENTORNO****ALZADO 1****ALZADO 2****ALZADO 3****ALZADO 4****DATOS CATASTRALES PARCELA**

LOCALIZACIÓN PARCELA La Pelada

IDENT. CATASTRAL 39037A523000050000EQ

POLÍGONO 523

PARCELA 5

SUP. CATASTRAL 8.690 m2

DATOS CATASTRALES EDIFICIO

LOCALIZACIÓN EDIFICIO

IDENT. CATASTRAL No hay datos catastrales

POLÍGONO

PARCELA

SUP. CATASTRAL

m2

DATOS DESCRIPTIVOS PARCELA

USO PARCELA Agropecuario

PLANO F

CLASIFICACIÓN No urbanizable

CALIFICACIÓN Parcela mínima 4.000

AFECCIONES SECTORIALES * En Zona de Protección de Cabañales del Plan Especial de Protección y Ordenación del Territorio Pasiego.

* Las afecciones sectoriales son orientativas y/o informativas concretándose las mismas y su alcance en el momento de solicitar la actuación pertinente.

ACCESO RODADO Grava

CIERRA PARCELA Alambrada y piedra

INFRAESTRUCTURAS

DATOS DESCRIPTIVOS DE LA EDIFICACIÓN

USO ORIGINAL Agropecuario

USO ACTUAL Agropecuario

SUP. CASTASTRAL EDIFICACIÓN m2

SUPERFICIE REAL 108,67 m2

TIPOLOGÍA Cabaña

Nº DE PLANTAS PB+1

ESTADO CONSERVACIÓN Conservado

ACCESO EDIFICACIÓN Pradera

VALOR DE CATALOGACIÓN Etnográfico

AÑO DE CONSTRUCCIÓN/ CATASTRO Desconocido

MATERIALES

Mampostería de piedra en fachada con sillarejo en los esquinales y en recercos de vanos. Revoco de cemento entre las juntas. En cubierta, placa ondulada sobre madera. Estructura de muros de carga perimetrales de piedra con entrevigado y pilares de madera en el interior.

ELEMENTOS MODIFICADOS

Placa ondulada en cubierta

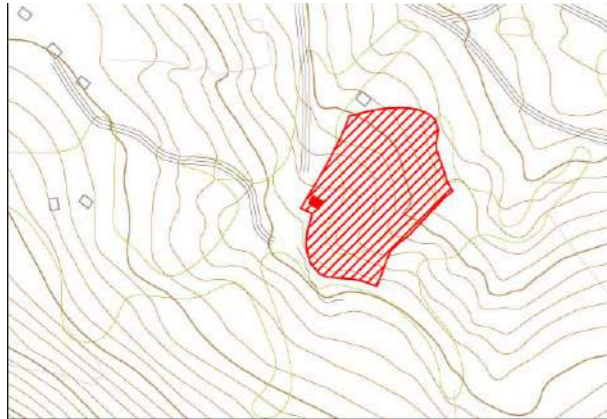
CARACTERÍSTICAS SINGULARES

Cabaña de influencia pasiega con fachada de una sola puerta de acceso al payo. La puerta de acceso a la cuadra se localiza en una de las gateras.

OBSERVACIONES**ELEMENTOS INCLUIDOS**

Edificación incluida en catálogo en su totalidad.

ELEMENTOS EXCLUIDOS

**CATÁLOGO DE EDIFICACIONES DE SUELO RÚSTICO****AYUNTAMIENTO DE LIÉRGANES****FICHA NÚMERO****F-21****ELEMENTOS INCLUIDOS****DATOS GENERALES****AYUNTAMIENTO** LIERGANES**LOCALIDAD** Liérganes**BARRIO** El Rellano**COORDENADAS UTM X** 440433**Y** 4795972**DOCUMENTACIÓN GRÁFICA****PLANO DE SITUACIÓN****ENTORNO****ALZADO 1****ALZADO 2****ALZADO 3****ALZADO 4****DATOS CATASTRALES PARCELA****LOCALIZACIÓN PARCELA** El Rellano.**IDENT. CATASTRAL** 39037A522000160000ES**POLÍGONO** 522**PARCELA** 16**SUP. CATASTRAL** 8.660 m²**DATOS CATASTRALES EDIFICIO****LOCALIZACIÓN EDIFICIO** El Rellano.**IDENT. CATASTRAL** 39037A522050500000ET**POLÍGONO** 522**PARCELA** 5050**SUP. CATASTRAL** 48 m²**DATOS DESCRIPTIVOS PARCELA****USO PARCELA** Agropecuario**PLANO** F**CLASIFICACIÓN** No urbanizable**CALIFICACIÓN** Parcela mínima 4.000**AFECCIONES SECTORIALES *** En Zona de Protección de Cabañales del Plan Especial de Protección y Ordenación del Territorio Pasiego.

* Las afecciones sectoriales son orientativas y/o informativas concretándose las mismas y su alcance en el momento de solicitar la actuación pertinente.

ACCESO RODADO Grava**CIERRA PARCELA** Sin cierre**INFRAESTRUCTURAS****DATOS DESCRIPTIVOS DE LA EDIFICACIÓN****USO ORIGINAL** Agropecuario**USO ACTUAL** Agropecuario**SUP. CATASTRAL EDIFICACIÓN** 48 m²**SUPERFICIE REAL** 178,83 m²**TIPOLOGÍA** Cabaña**Nº DE PLANTAS** PB+1**ESTADO CONSERVACIÓN** Deteriorado**ACCESO EDIFICACIÓN** Pradera**VALOR DE CATALOGACIÓN** Etnográfico**AÑO DE CONSTRUCCIÓN/ CATASTRO** Desconectado**MATERIALES**

Mampostería de piedra en fachada con sillarejo en los esquinales y en recercos de vanos.

En cubierta, teja árabe sobre madera y lastra en los aleros.

Estructura de muros de carga perimetrales de piedra con entrevigado y pilares de madera en el interior.

ELEMENTOS MODIFICADOS**CARACTERÍSTICAS SINGULARES**

Cabaña de influencia pasiega con fachada de puertas contrapeadas y acceso al pajar mediante escalera de piedra. Presenta un alero de un par de cabrios forasteros en la fachada, y una colgadiza adosada a una de las gateras con una sola puerta de acceso y sin vanos.

OBSERVACIONES

La colgadiza tiene el tejado hundido y un muro parcialmente derruido

ELEMENTOS INCLUIDOS

Edificación incluida en catálogo en su totalidad.

ELEMENTOS EXCLUIDOS



CATÁLOGO DE EDIFICACIONES DE SUELO RÚSTICO

AYUNTAMIENTO DE LIÉRGANES

FICHA NÚMERO

F-22

ELEMENTOS INCLUIDOS

DATOS GENERALES

AYUNTAMIENTO LIERGANES	
LOCALIDAD Liérganes	BARRIO El Rellano
COORDENADAS UTM X 440244	Y 4796230

DOCUMENTACIÓN GRÁFICA

PLANO DE SITUACIÓN



ENTORNO



ALZADO 1



ALZADO 2



ALZADO 3



ALZADO 4



DATOS CATASTRALES PARCELA

LOCALIZACIÓN PARCELA La Pelada.	IDENT. CATASTRAL 39037A523000090000EF
POLÍGONO 523	PARCELA 9
SUP. CATASTRAL 13.770	m2

DATOS CATASTRALES EDIFICIO

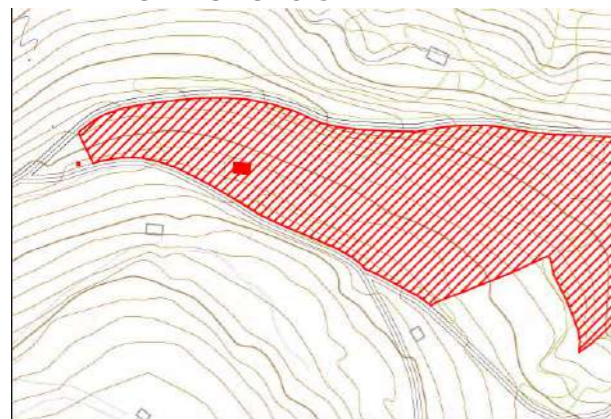
LOCALIZACIÓN EDIFICIO El Rellano.	IDENT. CATASTRAL 39037A523050410000ES
POLÍGONO 523	PARCELA 5041
SUP. CATASTRAL 95	m2

DATOS DESCRIPTIVOS PARCELA

USO PARCELA Agropecuario	PLANO F
CLASIFICACIÓN No urbanizable	CALIFICACIÓN Parcela mínima 4.000
AFECCIONES SECTORIALES * En Zona de Protección de Cabañales del Plan Especial de Protección y Ordenación del Territorio Pasiego.	
* Las afecciones sectoriales son orientativas y/o informativas concretándose las mismas y su alcance en el momento de solicitar la actuación pertinente.	
ACCESO RODADO Grava	
CIERRA PARCELA Alambrada	
INFRAESTRUCTURAS Agua de manantial, fosa séptica, suministro eléctrico.	

DATOS DESCRIPTIVOS DE LA EDIFICACIÓN

USO ORIGINAL Agropecuario	USO ACTUAL Residencial
SUP. CASTASTRAL EDIFICACIÓN 95 m2	SUPERFICIE REAL 148,11 m2
TIPOLOGÍA Vivienda Aislada	Nº DE PLANTAS PB+1
ESTADO CONSERVACIÓN Alterado	ACCESO EDIFICACIÓN Tierra y grava
VALOR DE CATALOGACIÓN Arquitectónico	AÑO DE CONSTRUCCIÓN/ CATASTRO Desconocido
MATERIALES Mampostería de piedra en fachada con sillarejo en los esquinales. En cubierta, teja mixta sobre madera. Estructura de muros de carga perimetrales de piedra.	ELEMENTOS MODIFICADOS Ampliación y apertura de nuevos vanos. Construcción de porche en fachada trasera. Construcción de anexo en lateral. Teja mixta en la cubierta y canalones.
CARACTERÍSTICAS SINGULARES	OBSERVACIONES
ELEMENTOS INCLUIDOS Edificación principal excepto elementos excluidos.	ELEMENTOS EXCLUIDOS Porche en muro trasero y pequeño anexo en un lateral.

**CATÁLOGO DE EDIFICACIONES DE SUELO RÚSTICO****AYUNTAMIENTO DE LIÉRGANES****FICHA NÚMERO****F-23****ELEMENTOS INCLUIDOS****DATOS GENERALES****AYUNTAMIENTO** LIERGANES**LOCALIDAD** Liérganes**BARRIO** La Pelada**COORDENADAS UTM X** 440291**Y** 4796266**DOCUMENTACIÓN GRÁFICA****PLANO DE SITUACIÓN****ENTORNO****ALZADO 1****ALZADO 2****ALZADO 3****ALZADO 4****DATOS CATASTRALES PARCELA****LOCALIZACIÓN PARCELA** La Pelada.**IDENT. CATASTRAL** 39037A523000020000EB**POLÍGONO** 523**PARCELA** 2**SUP. CATASTRAL** 37.160 m2**DATOS CATASTRALES EDIFICIO****LOCALIZACIÓN EDIFICIO** El Rellano.**IDENT. CATASTRAL** 39037A523051000000EI**POLÍGONO** 523**PARCELA** 5100**SUP. CATASTRAL** 121 m2**DATOS DESCRIPTIVOS PARCELA****USO PARCELA** Agropecuario**PLANO** F**CLASIFICACIÓN** No urbanizable**CALIFICACIÓN** Parcela mínima 4.000**AFECCIONES SECTORIALES *** En Zona de Protección de Cabañales del Plan Especial de Protección y Ordenación del Territorio Pasiego.

* Las afecciones sectoriales son orientativas y/o informativas concretándose las mismas y su alcance en el momento de solicitar la actuación pertinente.

ACCESO RODADO Grava**CIERRA PARCELA** Alambrada**INFRAESTRUCTURAS****DATOS DESCRIPTIVOS DE LA EDIFICACIÓN****USO ORIGINAL** Agropecuario**USO ACTUAL** Ninguno**SUP. CATASTRAL EDIFICACIÓN** 121 m2**SUPERFICIE REAL** 211,56 m2**TIPOLOGÍA** Cabaña**Nº DE PLANTAS** PB+1**ESTADO CONSERVACIÓN** Abandonado**ACCESO EDIFICACIÓN** Pradera**VALOR DE CATALOGACIÓN** Etnográfico**AÑO DE CONSTRUCCIÓN/ CATASTRO** Desconocido**MATERIALES**

Mampostería de piedra en fachada con sillarejo en los esquinales y en recercos de vanos.

En cubierta, lastras de arenisca sobre madera. Estructura de muros de carga perimetrales de piedra con entrevigado y pilares de madera en el interior.

ELEMENTOS MODIFICADOS**CARACTERÍSTICAS SINGULARES**

Cabaña de influencia pasiega con fachada de puertas contrapeadas y alero de dos pares de cabrios forasteros.

OBSERVACIONES

Se trata de una cabaña de uso ganadero que se encuentra abandonada, con parte del tejado hundido

ELEMENTOS INCLUIDOS

Edificación incluida en catálogo en su totalidad.

ELEMENTOS EXCLUIDOS



CATÁLOGO DE EDIFICACIONES DE SUELO RÚSTICO

AYUNTAMIENTO DE LIÉRGANES

FICHA NÚMERO

F-24

ELEMENTOS INCLUIDOS

DATOS GENERALES

AYUNTAMIENTO LIÉRGANES

LOCALIDAD Liérganes

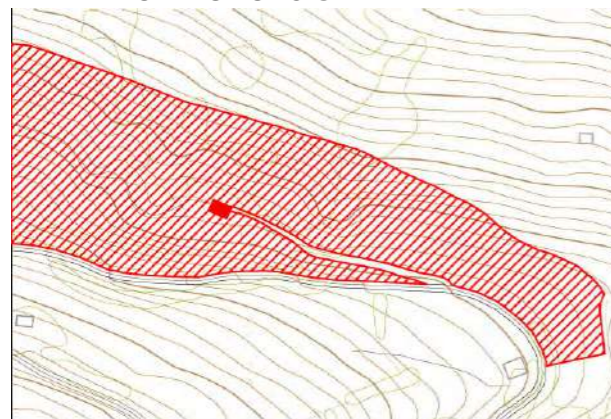
BARRIO La Pelada

COORDENADAS UTM X 440434


Y 4796350

DOCUMENTACIÓN GRÁFICA

PLANO DE SITUACIÓN



ENTORNO



ALZADO 1



ALZADO 2



ALZADO 3



ALZADO 4



DATOS CATASTRALES PARCELA

LOCALIZACIÓN PARCELA La Pelada.

IDENT. CATASTRAL 39037A524000270000EX

POLÍGONO 524

PARCELA 27

SUP. CATASTRAL 51.170 m2

DATOS CATASTRALES EDIFICIO

LOCALIZACIÓN EDIFICIO El Rellano.

IDENT. CATASTRAL 39037A524050360000EO

POLÍGONO 524

PARCELA 5036

SUP. CATASTRAL 114 m2

DATOS DESCRIPTIVOS PARCELA

USO PARCELA Agropecuario

PLANO F

CLASIFICACIÓN No urbanizable

CALIFICACIÓN Parcela mínima 4.000

AFECCIONES SECTORIALES * En Zona de Protección de Cabañales del Plan Especial de Protección y Ordenación del Territorio Pasiego.

* Las afecciones sectoriales son orientativas y/o informativas concretándose las mismas y su alcance en el momento de solicitar la actuación pertinente.

ACCESO RODADO Grava

CIERRA PARCELA Alambrada

INFRAESTRUCTURAS Abastecimiento de agua.

DATOS DESCRIPTIVOS DE LA EDIFICACIÓN

USO ORIGINAL Residencial y agropecuario

USO ACTUAL Agropecuario

SUP. CATASTRAL EDIFICACIÓN 114 m2

SUPERFICIE REAL 204,08 m2

TIPOLOGÍA Cabaña

Nº DE PLANTAS PB+1

ESTADO CONSERVACIÓN Conservado

ACCESO EDIFICACIÓN Pradera

VALOR DE CATALOGACIÓN Etnográfico

AÑO DE CONSTRUCCIÓN/ CATASTRO Desconocido

MATERIALES

Mampostería de piedra en fachada con sillarejo en los esquinales y en recercos de vanos originales.
En cubierta, teja árabe sobre madera.
Estructura de muros de carga perimetrales de piedra con entrevigado y pilares de madera en el interior.

ELEMENTOS MODIFICADOS

Revoco de cemento en fachadas con pintura blanca.

CARACTERÍSTICAS SINGULARES

Cabaña de influencia pasiega con fachada de puertas contrapeadas. Tiene una segunda puerta de acceso al payo en una de las gateras, y otra de acceso a la cuadra en el muro trasero.

OBSERVACIONES

ELEMENTOS INCLUIDOS

Edificación incluida en catálogo en su totalidad.

ELEMENTOS EXCLUIDOS



CATÁLOGO DE EDIFICACIONES DE SUELO RÚSTICO

AYUNTAMIENTO DE LIÉRGANES

FICHA NÚMERO

F-25

ELEMENTOS INCLUIDOS

DATOS GENERALES

AYUNTAMIENTO LIERGANES

LOCALIDAD Liérganes

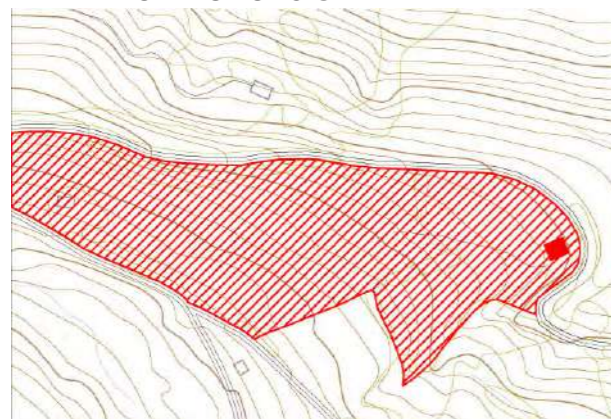
BARRIO El Rellano

COORDENADAS UTM X 440634

Y 4796242

DOCUMENTACIÓN GRÁFICA

PLANO DE SITUACIÓN



ENTORNO



ALZADO 1



ALZADO 2



ALZADO 3



ALZADO 4



DATOS CATASTRALES PARCELA

LOCALIZACIÓN PARCELA La Pelada.

IDENT. CATASTRAL 39037A523000020000EB

POLÍGONO 523

PARCELA 2

SUP. CATASTRAL 37.160 m2

DATOS CATASTRALES EDIFICIO

LOCALIZACIÓN EDIFICIO El Rellano.

IDENT. CATASTRAL 39037A523050710000EJ

POLÍGONO 523

PARCELA 5071

SUP. CATASTRAL 137 m2

DATOS DESCRIPTIVOS PARCELA

USO PARCELA Agropecuario

PLANO F

CLASIFICACIÓN No urbanizable

CALIFICACIÓN Parcela mínima 4.000

AFECCIONES SECTORIALES * En Zona de Protección de Cabañales del Plan Especial de Protección y Ordenación del Territorio Pasiego

* Las afecciones sectoriales son orientativas y/o informativas concretándose las mismas y su alcance en el momento de solicitar la actuación pertinente.

ACCESO RODADO Grava

CIERRA PARCELA Alambrada

INFRAESTRUCTURAS Abastecimiento de agua a través de manantial propio.

DATOS DESCRIPTIVOS DE LA EDIFICACIÓN

USO ORIGINAL Agropecuario

USO ACTUAL Agropecuario

SUP. CATASTRAL EDIFICACIÓN 137 m2

SUPERFICIE REAL 207,48 m2

TIPOLOGÍA Cabaña

Nº DE PLANTAS PB+1

ESTADO CONSERVACIÓN Conservado

ACCESO EDIFICACIÓN Pradera

VALOR DE CATALOGACIÓN Etnográfico

AÑO DE CONSTRUCCIÓN/ CATASTRO Desconocido

MATERIALES

Mampostería de piedra en fachada con sillarejo en los esquinales y en recercos de vanos.
En cubierta, teja árabe y lastras sobre madera.
Estructura de muros de carga perimetrales de piedra con entrevigado y pilares de madera en el interior.

ELEMENTOS MODIFICADOS

CARACTERÍSTICAS SINGULARES

Cabaña de influencia pasiega con fachada de puertas contrapeadas y acceso al pajar mediante escalera de piedra. Tiene adosada una colgadiza a una de las gateras. Ésta presenta también fachada de puertas contrapeadas y acceso al payo mediante escalera de piedra.

OBSERVACIONES

ELEMENTOS INCLUIDOS

Edificación incluida en catálogo en su totalidad.

ELEMENTOS EXCLUIDOS



CATÁLOGO DE EDIFICACIONES DE SUELO RÚSTICO

AYUNTAMIENTO DE LIÉRGANES

FICHA NÚMERO

F-27

ELEMENTOS INCLUIDOS

DATOS GENERALES

AYUNTAMIENTO LIERGANES	
LOCALIDAD Liérganes	BARRIO El Rellano
COORDENADAS UTM X 440970	Y 4796103

DOCUMENTACIÓN GRÁFICA

PLANO DE SITUACIÓN



ENTORNO



ALZADO 1



ALZADO 2



ALZADO 3



ALZADO 4



DATOS CATASTRALES PARCELA

LOCALIZACIÓN PARCELA	El Rellano	IDENT. CATASTRAL	39037A522000070000ER	
POLÍGONO	522	PARCELA	7	SUP. CATASTRAL 2.790 m ²

DATOS CATASTRALES EDIFICIO

LOCALIZACIÓN EDIFICIO	El Rellano.	IDENT. CATASTRAL	39037A522050000000ES	
POLÍGONO	522	PARCELA	5000	SUP. CATASTRAL 75 m ²

DATOS DESCRIPTIVOS PARCELA

USO PARCELA	Agropecuario	PLANO	F
CLASIFICACIÓN	No urbanizable	CALIFICACIÓN	Parcela mínima 4.000
AFECCIONES SECTORIALES * En Zona de Protección de Cabañales del Plan Especial de Protección y Ordenación del Territorio Pasiego.			
* Las afecciones sectoriales son orientativas y/o informativas concretándose las mismas y su alcance en el momento de solicitar la actuación pertinente.			
ACCESO RODADO	Sin acceso		
CIERRA PARCELA	Alambrada		
INFRAESTRUCTURAS	Agua de manantial, suministro eléctrico.		

DATOS DESCRIPTIVOS DE LA EDIFICACIÓN

USO ORIGINAL	Agropecuario	USO ACTUAL	Residencial
SUP. CASTASTRAL EDIFICACIÓN	75 m ²	SUPERFICIE REAL	99,61 m ²
TIPOLOGÍA	Cabaña	Nº DE PLANTAS	PB+1
ESTADO CONSERVACIÓN	Conservado	ACCESO EDIFICACIÓN	Pradera
VALOR DE CATALOGACIÓN	Etnográfico	AÑO DE CONSTRUCCIÓN/ CATASTRO	Desconocido
MATERIALES		ELEMENTOS MODIFICADOS	
Mampostería de piedra en fachada con sillarejo en los esquinales y en recercos de vanos. En cubierta, teja árabe sobre madera. Estructura de muros de carga perimetrales de piedra con entrevigado y pilares de madera en el interior.		Canalón de plástico. En un lateral se ha adosado un anexo de madera.	
CARACTERÍSTICAS SINGULARES		OBSERVACIONES	
		Junto al edificio conservado a aparece otro en ruina y abandonado.	
ELEMENTOS INCLUIDOS		ELEMENTOS EXCLUIDOS	
Edificación principal excepto elementos excluidos.		Pequeño anexo de madera en un lateral.	



CATÁLOGO DE EDIFICACIONES DE SUELO RÚSTICO

AYUNTAMIENTO DE LIÉRGANES

FICHA NÚMERO

F-28

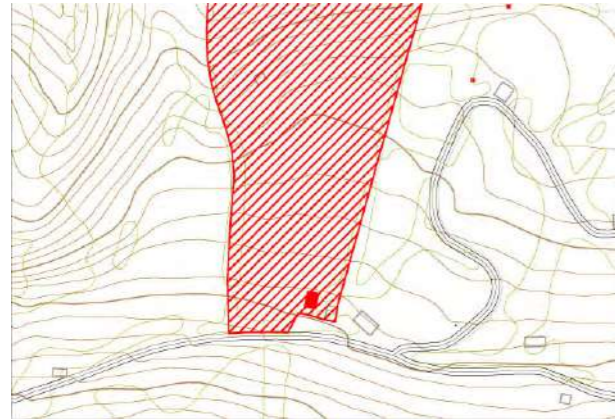
ELEMENTOS INCLUIDOS

DATOS GENERALES

AYUNTAMIENTO LIÉRGANES	
LOCALIDAD Liérganes	BARRIO El Rellano
COORDENADAS UTM X 441005	Y 4796220

DOCUMENTACIÓN GRÁFICA

PLANO DE SITUACIÓN



ENTORNO



ALZADO 1



ALZADO 2



ALZADO 3



ALZADO 4



DATOS CATASTRALES PARCELA

LOCALIZACIÓN PARCELA	El Rellano.	IDENT. CATASTRAL	39037A521000230000EP	
POLÍGONO	521	PARCELA	23	SUP. CATASTRAL 25.790 m ²

DATOS CATASTRALES EDIFICIO

LOCALIZACIÓN EDIFICIO	El Rellano.	IDENT. CATASTRAL	39037A521051010000EP	
POLÍGONO	521	PARCELA	5101	SUP. CATASTRAL 63 m ²

DATOS DESCRIPTIVOS PARCELA

USO PARCELA	Agropecuario	PLANO	F
CLASIFICACIÓN	No urbanizable	CALIFICACIÓN	Parcela mínima 4.000
AFECCIONES SECTORIALES * En Zona de Protección de Cabañales del Plan Especial de Protección y Ordenación del Territorio Pasiego.			
<small>* Las afecciones sectoriales son orientativas y/o informativas concretándose las mismas y su alcance en el momento de solicitar la actuación pertinente.</small>			
ACCESO RODADO	Tierra		
CIERRA PARCELA	Alambrada y bardas		
INFRAESTRUCTURAS	Abastecimiento agua de manantial. Suministro eléctrico.		

DATOS DESCRIPTIVOS DE LA EDIFICACIÓN

USO ORIGINAL	Residencial y agropecuario	USO ACTUAL	Residencial y agropecuario
SUP. CASTASTRAL EDIFICACIÓN	63 m ²	SUPERFICIE REAL	119,26 m ²
TIPOLOGÍA	Vivienda Aislada	Nº DE PLANTAS	PB+1
ESTADO CONSERVACIÓN	Alterado	ACCESO EDIFICACIÓN	Tierra
VALOR DE CATALOGACIÓN	Etnográfico	AÑO DE CONSTRUCCIÓN/ CATASTRO	Desconocido
MATERIALES Mampostería de piedra en fachada recubierta con revoco. En cubierta, teja árabe sobre madera. Estructura de muros de carga perimetrales de piedra.		ELEMENTOS MODIFICADOS Vanos. Revestimient.o exterior. Escalera	
CARACTERÍSTICAS SINGULARES		OBSERVACIONES	
ELEMENTOS INCLUIDOS Edificación principal excepto elementos excluidos.		ELEMENTOS EXCLUIDOS Escalera.	



CATÁLOGO DE EDIFICACIONES DE SUELO RÚSTICO

AYUNTAMIENTO DE LIÉRGANES

FICHA NÚMERO

F-29

ELEMENTOS INCLUIDOS

DATOS GENERALES

AYUNTAMIENTO LIÉRGANES

LOCALIDAD Liérganes

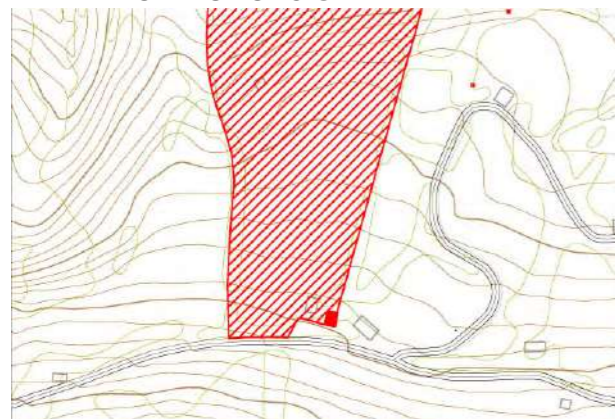
BARRIO El Rellano

COORDENADAS UTM X 441019

Y 4796215

DOCUMENTACIÓN GRÁFICA

PLANO DE SITUACIÓN



ENTORNO



ALZADO 1



ALZADO 2



ALZADO 3



ALZADO 4



DATOS CATASTRALES PARCELA

LOCALIZACIÓN PARCELA El Rellano.

IDENT. CATASTRAL 39037A521000230000EP

POLÍGONO 521

PARCELA 23

SUP. CATASTRAL 25,790 m2

DATOS CATASTRALES EDIFICIO

LOCALIZACIÓN EDIFICIO El Rellano.

IDENT. CATASTRAL 39037A521051020000EL

POLÍGONO 521

PARCELA 5102

SUP. CATASTRAL 109 m2

DATOS DESCRIPTIVOS PARCELA

USO PARCELA Agropecuario

PLANO F

CLASIFICACIÓN No urbanizable

CALIFICACIÓN Parcela mínima 4.000

AFECCIONES SECTORIALES * En Zona de Protección de Cabañales del Plan Especial de Protección y Ordenación del Territorio Pasiego.

* Las afecciones sectoriales son orientativas y/o informativas concretándose las mismas y su alcance en el momento de solicitar la actuación pertinente.

ACCESO RODADO Grava

CIERRA PARCELA Sin cierre

INFRAESTRUCTURAS

DATOS DESCRIPTIVOS DE LA EDIFICACIÓN

USO ORIGINAL Agropecuario

USO ACTUAL Agropecuario

SUP. CASTASTRAL EDIFICACIÓN 109 m2

SUPERFICIE REAL 138,51 m2

TIPOLOGÍA Cabaña

Nº DE PLANTAS PB+1

ESTADO CONSERVACIÓN Abandonado

ACCESO EDIFICACIÓN Pradera

VALOR DE CATALOGACIÓN Etnográfico

AÑO DE CONSTRUCCIÓN/ CATASTRO Desconocido

MATERIALES

Mampostería de piedra en fachada con sillarejo en los esquinales y en recercos de vanos.
En cubierta, teja árabe sobre madera, parcialmente hundida.
Estructura de muros de carga perimetrales de piedra.

ELEMENTOS MODIFICADOS

Vano de acceso a primera planta modificado con ladrillos.

CARACTERÍSTICAS SINGULARES

OBSERVACIONES

Escalera deteriorada
Vegetación en el interior casa.
Parte derruida

ELEMENTOS INCLUIDOS

Edificación incluida en catálogo en su totalidad.

ELEMENTOS EXCLUIDOS



CATÁLOGO DE EDIFICACIONES DE SUELO RÚSTICO

AYUNTAMIENTO DE LIÉRGANES

FICHA NÚMERO

F-30

ELEMENTOS INCLUIDOS

DATOS GENERALES

AYUNTAMIENTO LIÉRGANES

LOCALIDAD Liérganes

BARRIO El Rellano

COORDENADAS UTM X 441043

Y 14796205

DOCUMENTACIÓN GRÁFICA

PLANO DE SITUACIÓN



ENTORNO



ALZADO 1



ALZADO 2



ALZADO 3



ALZADO 4



DATOS CATASTRALES PARCELA

LOCALIZACIÓN PARCELA	El Rellano.	IDENT. CATASTRAL	39037A521000260000EF
POLÍGONO	521	PARCELA	26
SUP. CATASTRAL	5,120	m2	

DATOS CATASTRALES EDIFICIO

LOCALIZACIÓN EDIFICIO	El Rellano.	IDENT. CATASTRAL	39037A521050280000EA
POLÍGONO	521	PARCELA	5028
SUP. CATASTRAL	126	m2	

DATOS DESCRIPTIVOS PARCELA

USO PARCELA	Agropecuario	PLANO	F
CLASIFICACIÓN	No urbanizable	CALIFICACIÓN	Parcela mínima 4.000

AFECCIONES SECTORIALES * En Zona de Protección de Cabañales del Plan Especial de Protección y Ordenación del Territorio Pasiego.

* Las afecciones sectoriales son orientativas y/o informativas concretándose las mismas y su alcance en el momento de solicitar la actuación pertinente.

ACCESO RODADO	Asfalto
CIERRA PARCELA	Alambrada
INFRAESTRUCTURAS	Suministro eléctrico.

DATOS DESCRIPTIVOS DE LA EDIFICACIÓN

USO ORIGINAL	Residencial y agropecuario	USO ACTUAL	Residencial y agropecuario
SUP. CASTASTRAL EDIFICACIÓN	126 m2	SUPERFICIE REAL	213,58 m2
TIPOLOGÍA	Cabaña Vividora	Nº DE PLANTAS	PB+2
ESTADO CONSERVACIÓN	Conservado	ACCESO EDIFICACIÓN	Camino de tierra
VALOR DE CATALOGACIÓN	Etnográfico	AÑO DE CONSTRUCCIÓN/ CATASTRO	Desconocido

MATERIALES

Mampostería de piedra en fachada con sillarejo en los esquinales y en recercos de vanos originales. En cubierta, teja árabe sobre madera. Estructura de muros de carga perimetrales de piedra con entrevigado y pilares de madera en el interior.

ELEMENTOS MODIFICADOS

Se han ampliado vanos.

CARACTERÍSTICAS SINGULARES

Cabaña vividora de influencia pasiega con fachada de puertas contrapeadas con solana y acceso a la misma mediante escalera de piedra. Presenta cubierta a dos aguas con alero frontal para cubrir la solana.

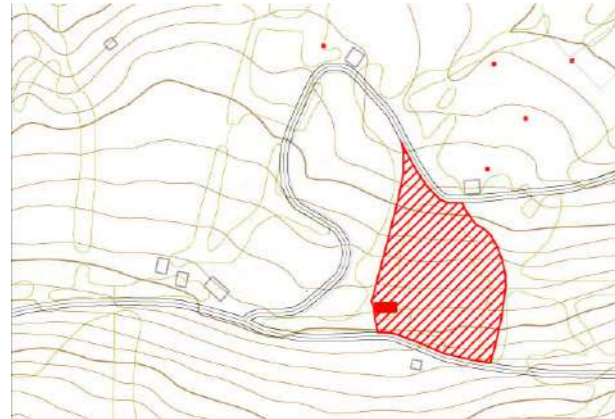
OBSERVACIONES

Solana deteriorada.

ELEMENTOS INCLUIDOS

Edificación incluida en catálogo en su totalidad.

ELEMENTOS EXCLUIDOS

**CATÁLOGO DE EDIFICACIONES DE SUELO RÚSTICO****AYUNTAMIENTO DE LIÉRGANES****FICHA NÚMERO****F-31****ELEMENTOS INCLUIDOS****DATOS GENERALES****AYUNTAMIENTO** LIÉRGANES**LOCALIDAD** Liérganes**BARRIO** El Rellano**COORDENADAS UTM X** 441157**Y** 4796193**DOCUMENTACIÓN GRÁFICA****PLANO DE SITUACIÓN****ENTORNO****ALZADO 1****ALZADO 2****ALZADO 3****ALZADO 4****DATOS CATASTRALES PARCELA****LOCALIZACIÓN PARCELA** El Rellano.**IDENT. CATASTRAL** 39037A521000380000EE**POLÍGONO** 521**PARCELA** 38**SUP. CATASTRAL** 7.980 m²**DATOS CATASTRALES EDIFICIO****LOCALIZACIÓN EDIFICIO** El Rellano.**IDENT. CATASTRAL** 39037A521050260000EH**POLÍGONO** 521**PARCELA** 5026**SUP. CATASTRAL** 114 m²**DATOS DESCRIPTIVOS PARCELA****USO PARCELA** Agropecuario**PLANO** F**CLASIFICACIÓN** No urbanizable**CALIFICACIÓN** Parcela mínima 4.000**AFECCIONES SECTORIALES *** En Zona de Protección de Cabañales del Plan Especial de Protección y Ordenación del Territorio Pasiego.

* Las afecciones sectoriales son orientativas y/o informativas concretándose las mismas y su alcance en el momento de solicitar la actuación pertinente.

ACCESO RODADO Grava**CIERRA PARCELA** Alambrada**INFRAESTRUCTURAS** Agua de manantial, fosa séptica, suministro eléctrico.**DATOS DESCRIPTIVOS DE LA EDIFICACIÓN****USO ORIGINAL** Residencial y agropecuario**USO ACTUAL** Residencial**SUP. CATASTRAL EDIFICACIÓN** 114 m²**SUPERFICIE REAL** 172 m²**TIPOLOGÍA** Cabaña Vividora**Nº DE PLANTAS** PB+2**ESTADO CONSERVACIÓN** Alterado**ACCESO EDIFICACIÓN** Hormigón**VALOR DE CATALOGACIÓN** Etnográfico**AÑO DE CONSTRUCCIÓN/ CATASTRO** Desconocido**MATERIALES**Mampostería de piedra en fachada con sillarejo en los esquinales y en recercos de vanos originales.
En cubierta, teja mixta sobre madera.
Estructura de muros de carga perimetrales de piedra.**ELEMENTOS MODIFICADOS**Ampliación de puertas y vanos. Construcción de escalera de planta semicircular.
Construcción de porche acristalado en lateral**CARACTERÍSTICAS SINGULARES**

Se trata de un edificio que corresponde a la tipología de cabaña vividora pasiega que ha sido restaurado. Se mantiene la estructura de la solana aunque realizada con materiales nuevos

OBSERVACIONES**ELEMENTOS INCLUIDOS**

Edificación principal excepto elementos excluidos.

ELEMENTOS EXCLUIDOS

Galería acristalada en muro lateral.



CATÁLOGO DE EDIFICACIONES DE SUELO RÚSTICO

AYUNTAMIENTO DE LIÉRGANES

FICHA NÚMERO

F-32

ELEMENTOS INCLUIDOS

DATOS GENERALES

AYUNTAMIENTO LIÉRGANES

LOCALIDAD Liérganes

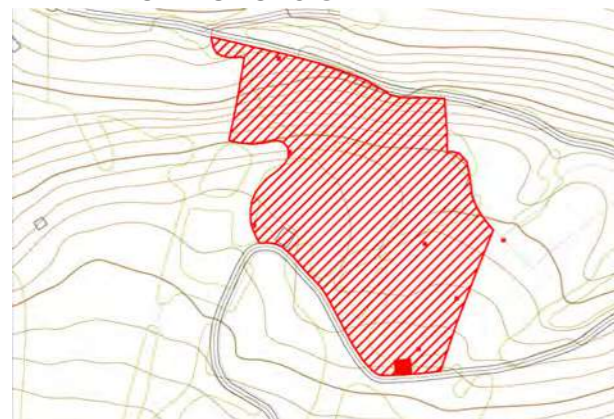
BARRIO El Rellano

COORDENADAS UTM X 441136

Y 1796363

DOCUMENTACIÓN GRÁFICA

PLANO DE SITUACIÓN



ENTORNO



ALZADO 1



ALZADO 2



ALZADO 3



ALZADO 4



DATOS CATASTRALES PARCELA

LOCALIZACIÓN PARCELA El Rellano. IDENT. CATASTRAL 39037A521000380000EE

POLÍGONO 521 PARCELA 5026 SUP. CATASTRAL 114 m2

DATOS CATASTRALES EDIFICIO

LOCALIZACIÓN EDIFICIO El Rellano. IDENT. CATASTRAL 39037A521050260000EH

POLÍGONO 521 PARCELA 5026 SUP. CATASTRAL 114 m2

DATOS DESCRIPTIVOS PARCELA

USO PARCELA Residencial y agropecuario PLANO F

CLASIFICACIÓN No urbanizable CALIFICACIÓN Parcela mínima 4.000

AFECCIONES SECTORIALES * En Zona de Protección de Cabañales del Plan Especial de Protección y Ordenación del Territorio Pasiego.
Tendido eléctrico de media tensión. Poste eléctrico de media tensión.

* Las afecciones sectoriales son orientativas y/o informativas concretándose las mismas y su alcance en el momento de solicitar la actuación pertinente.

ACCESO RODADO Grava

CIERRA PARCELA Piedra

INFRAESTRUCTURAS Suministro eléctrico.

DATOS DESCRIPTIVOS DE LA EDIFICACIÓN

USO ORIGINAL Residencial y agropecuario USO ACTUAL Residencial

SUP. CATASTRAL EDIFICACIÓN 114 m2 SUPERFICIE REAL 161,89 m2

TIPOLOGÍA Cabaña Nº DE PLANTAS PB+1

ESTADO CONSERVACIÓN Conservado ACCESO EDIFICACIÓN Grava

VALOR DE CATALOGACIÓN Etnográfico AÑO DE CONSTRUCCIÓN/ CATASTRO Desconocido

MATERIALES

Mampostería de piedra en fachada con sillarejo en los esquinales y en recercos de algunos vanos.
En cubierta, teja árabe sobre madera.
Estructura de muros de carga perimetrales de piedra con entrevigado y pilares de madera en el interior.

ELEMENTOS MODIFICADOS

Claraboya
Parece ser que han quitado la losa superior de piedra de la escalera y colocado dos escaleras pequeñas.

CARACTERÍSTICAS SINGULARES

Cabaña de influencia pasiega con fachada de puertas contrapeadas en el muro largo y acceso al pajar mediante escalera de piedra con hornacina. Presenta dos chimeneas.

OBSERVACIONES

ELEMENTOS INCLUIDOS

Edificación incluida en catálogo en su totalidad.

ELEMENTOS EXCLUIDOS



CATÁLOGO DE EDIFICACIONES DE SUELO RÚSTICO

AYUNTAMIENTO DE LIÉRGANES

FICHA NÚMERO

F-33

ELEMENTOS INCLUIDOS

DATOS GENERALES

AYUNTAMIENTO LIÉRGANES

LOCALIDAD Liérganes

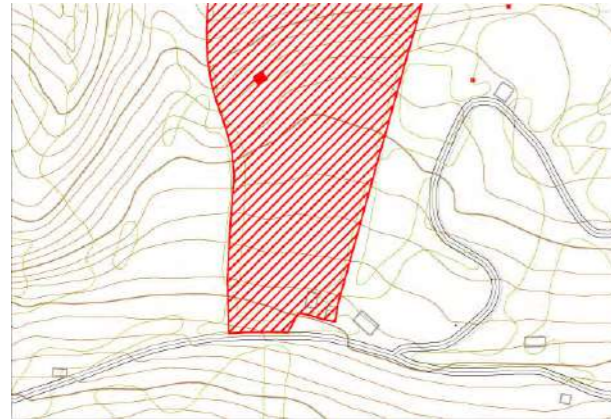
BARRIO El Rellano

COORDENADAS UTM X 440972

Y 4796369

DOCUMENTACIÓN GRÁFICA

PLANO DE SITUACIÓN



ENTORNO



ALZADO 1



ALZADO 2



ALZADO 3



ALZADO 4



DATOS CATASTRALES PARCELA

LOCALIZACIÓN PARCELA El Rellano.

IDENT. CATASTRAL 39037A521000230000EP

POLÍGONO 521

PARCELA 23

SUP. CATASTRAL 25.790 m2

DATOS CATASTRALES EDIFICIO

LOCALIZACIÓN EDIFICIO El Rellano.

IDENT. CATASTRAL 39037A521050430000EM

POLÍGONO 521

PARCELA 5043

SUP. CATASTRAL 48 m2

DATOS DESCRIPTIVOS PARCELA

USO PARCELA Agropecuario

PLANO F

CLASIFICACIÓN No urbanizable

CALIFICACIÓN Parcela mínima 4.000

AFECCIONES SECTORIALES * En Zona de Protección de Cabañales del Plan Especial de Protección y Ordenación del Territorio Pasiego.

* Las afecciones sectoriales son orientativas y/o informativas concretándose las mismas y su alcance en el momento de solicitar la actuación pertinente.

ACCESO RODADO Sin acceso

CIERRA PARCELA Alambrada

INFRAESTRUCTURAS Abastecimiento de agua de manantial.

DATOS DESCRIPTIVOS DE LA EDIFICACIÓN

USO ORIGINAL Agropecuario

USO ACTUAL Agropecuario

SUP. CATASTRAL EDIFICACIÓN 48 m2

SUPERFICIE REAL 84,07 m2

TIPOLOGÍA Cabaña

Nº DE PLANTAS PB+1

ESTADO CONSERVACIÓN Conservado

ACCESO EDIFICACIÓN Pradera

VALOR DE CATALOGACIÓN Etnográfico

AÑO DE CONSTRUCCIÓN/ CATASTRO Desconocido

MATERIALES

Mampostería de piedra en fachada con sillarejo en los esquinales.
En cubierta, teja árabe y lastras en los aleros, sobre madera.
Estructura de muros de carga perimetrales de piedra con entrevigado y pilares de madera en el interior.

ELEMENTOS MODIFICADOS

CARACTERÍSTICAS SINGULARES

Cabaña de influencia pasiega con fachada de puertas contrapeadas.

OBSERVACIONES

ELEMENTOS INCLUIDOS

Edificación incluida en catálogo en su totalidad.

ELEMENTOS EXCLUIDOS



CATÁLOGO DE EDIFICACIONES DE SUELO RÚSTICO

AYUNTAMIENTO DE LIÉRGANES

FICHA NÚMERO

F-34

ELEMENTOS INCLUIDOS

DATOS GENERALES

AYUNTAMIENTO LIÉRGANES

LOCALIDAD Liérganes

BARRIO El Rellano

COORDENADAS UTM X 440676

Y 4795999

DOCUMENTACIÓN GRÁFICA

PLANO DE SITUACIÓN



ENTORNO



ALZADO 1



ALZADO 2



ALZADO 3



ALZADO 4



DATOS CATASTRALES PARCELA

LOCALIZACIÓN PARCELA El Rellano.

IDENT. CATASTRAL 39037A522000140000EJ

POLÍGONO 522

PARCELA 14

SUP. CATASTRAL 30.520 m2

DATOS CATASTRALES EDIFICIO

LOCALIZACIÓN EDIFICIO El Rellano.

IDENT. CATASTRAL 39037A522050540000EK

POLÍGONO 522

PARCELA 5054

SUP. CATASTRAL 57 m2

DATOS DESCRIPTIVOS PARCELA

USO PARCELA Residencial y agropecuario

PLANO F

CLASIFICACIÓN No urbanizable

CALIFICACIÓN Parcela mínima 4.000

AFECCIONES SECTORIALES * En Zona de Protección de Cabañales del Plan Especial de Protección y Ordenación del Territorio Pasiego.

* Las afecciones sectoriales son orientativas y/o informativas concretándose las mismas y su alcance en el momento de solicitar la actuación pertinente.

ACCESO RODADO Grava

CIERRA PARCELA Alambrada

INFRAESTRUCTURAS Abastecimiento de agua, suministro eléctrico.

DATOS DESCRIPTIVOS DE LA EDIFICACIÓN

USO ORIGINAL Agropecuario y residencial

USO ACTUAL Residencial

SUP. CATASTRAL EDIFICACIÓN 57 m2

SUPERFICIE REAL 122,93 m2

TIPOLOGÍA Cabaña

Nº DE PLANTAS PB+1

ESTADO CONSERVACIÓN Conservado

ACCESO EDIFICACIÓN Pradera

VALOR DE CATALOGACIÓN Etnográfico

AÑO DE CONSTRUCCIÓN/ CATASTRO Desconocido

MATERIALES

Mampostería de piedra en fachada con sillarejo en los esquinales y en recercos de vanos.
En cubierta, teja mixta sobre madera.
Estructura de muros de carga perimetrales de piedra.

ELEMENTOS MODIFICADOS

Muro de contención junto a la cabaña.
Pequeño anexo en un muro largo.

CARACTERÍSTICAS SINGULARES

Cabaña de influencia pasiega con fachada de puertas contrapeadas totalmente reformada.

OBSERVACIONES

ELEMENTOS INCLUIDOS

Edificación principal excepto elementos excluidos.

ELEMENTOS EXCLUIDOS

Pequeño anexo de piedra en muro lateral.



CATÁLOGO DE EDIFICACIONES DE SUELO RÚSTICO

AYUNTAMIENTO DE LIÉRGANES

FICHA NÚMERO

F-35

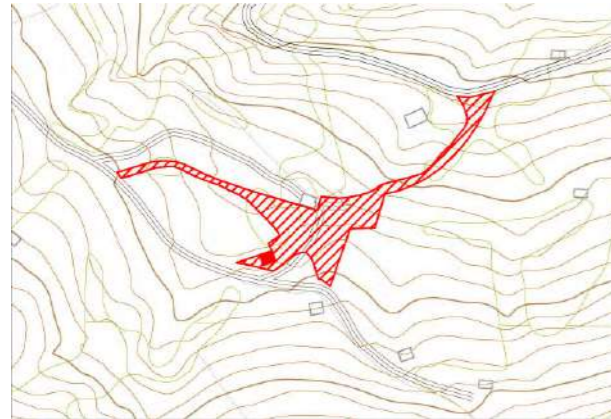
ELEMENTOS INCLUIDOS

DATOS GENERALES

AYUNTAMIENTO LIERGANES	
LOCALIDAD Liérganes	BARRIO El Rellano
COORDENADAS UTM X 410636	Y 4796036

DOCUMENTACIÓN GRÁFICA

PLANO DE SITUACIÓN



ENTORNO



ALZADO 1



ALZADO 2



ALZADO 3



ALZADO 4



DATOS CATASTRALES PARCELA

LOCALIZACIÓN PARCELA	El Rellano	IDENT. CATASTRAL	39037A522050650000EZ		
POLÍGONO	522	PARCELA	5065	SUP. CATASTRAL	4.709 m2

DATOS CATASTRALES EDIFICIO

LOCALIZACIÓN EDIFICIO	El Rellano	IDENT. CATASTRAL	39037A522051000000EH		
POLÍGONO	522	PARCELA	5100	SUP. CATASTRAL	155 m2

DATOS DESCRIPTIVOS PARCELA

USO PARCELA	Residencial y agropecuario	PLANO	F
CLASIFICACIÓN	No urbanizable	CALIFICACIÓN	Parcela mínima 4.000
AFECCIONES SECTORIALES * En Zona de Protección de Cabañales del Plan Especial de Protección y Ordenación del Territorio Pasiego.			
* Las afecciones sectoriales son orientativas y/o informativas concretándose las mismas y su alcance en el momento de solicitar la actuación pertinente.			
ACCESO RODADO	Grava		
CIERRA PARCELA	Alambrada		
INFRAESTRUCTURAS	Abastecimiento de agua, fosa séptica, suministro eléctrico.		

DATOS DESCRIPTIVOS DE LA EDIFICACIÓN

USO ORIGINAL	Agropecuario	USO ACTUAL	Residencial
SUP. CASTASTRAL EDIFICACIÓN	155 m2	SUPERFICIE REAL	173,43 m2
TIPOLOGÍA	Cabaña	Nº DE PLANTAS	PB+1
ESTADO CONSERVACIÓN	Alterado	ACCESO EDIFICACIÓN	Grava
VALOR DE CATALOGACIÓN	Etnográfico	AÑO DE CONSTRUCCIÓN/ CATASTRO	Desconocido
MATERIALES Mampostería de piedra en fachada con sillarejo en los esquinales y en recercos de vanos originales. En cubierta, teja árabe sobre madera. Estructura de muros de carga perimetrales de piedra.		ELEMENTOS MODIFICADOS Porche anexo-almacén. Anexo leñero. Bajantes de agua de PVC	
CARACTERÍSTICAS SINGULARES		OBSERVACIONES Cabaña convertida en vivienda, totalmente reformada.	
ELEMENTOS INCLUIDOS Edificación principal excepto elementos excluidos.		ELEMENTOS EXCLUIDOS Porche en uno de los muros laterales y almacén en el muro contrario. Pequeño anexo de madera en fachada.	



CATÁLOGO DE EDIFICACIONES DE SUELO RÚSTICO

AYUNTAMIENTO DE LIÉRGANES

FICHA NÚMERO

F-36

ELEMENTOS INCLUIDOS

DATOS GENERALES

AYUNTAMIENTO LIÉRGANES

LOCALIDAD Liérganes

BARRIO El Rellano

COORDENADAS UTM X 440687

Y 4795841

DOCUMENTACIÓN GRÁFICA

PLANO DE SITUACIÓN



ENTORNO



ALZADO 1



ALZADO 2



ALZADO 3



ALZADO 4



DATOS CATASTRALES PARCELA

LOCALIZACIÓN PARCELA El Rellano

IDENT. CATASTRAL 39037A522000140000EJ

POLÍGONO 522

PARCELA 14

SUP. CATASTRAL 30.520 m2

DATOS CATASTRALES EDIFICIO

LOCALIZACIÓN EDIFICIO

IDENT. CATASTRAL

POLÍGONO

PARCELA

SUP. CATASTRAL

m2

DATOS DESCRIPTIVOS PARCELA

USO PARCELA Agropecuario

PLANO F

CLASIFICACIÓN No urbanizable

CALIFICACIÓN Parcela mínima 4.000

AFECCIONES SECTORIALES * En Zona de Protección de Cabañales del Plan Especial de Protección y Ordenación del Territorio Pasiego.

* Las afecciones sectoriales son orientativas y/o informativas concretándose las mismas y su alcance en el momento de solicitar la actuación pertinente.

ACCESO RODADO Sin acceso

CIERRA PARCELA Piedra

INFRAESTRUCTURAS Abastecimiento agua de manantial

DATOS DESCRIPTIVOS DE LA EDIFICACIÓN

USO ORIGINAL Agropecuario

USO ACTUAL Agropecuario

SUP. CATASTRAL EDIFICACIÓN m2

SUPERFICIE REAL 185,68 m2

TIPOLOGÍA Cabaña

Nº DE PLANTAS PB+1

ESTADO CONSERVACIÓN Conservado

ACCESO EDIFICACIÓN Prado

VALOR DE CATALOGACIÓN Etnográfico

AÑO DE CONSTRUCCIÓN/ CATASTRO Desconocido

MATERIALES

Mampostería de piedra en fachada con sillarejo en los esquinales y en recercos de vanos. En cubierta, losas de arenisca sobre madera. Estructura de muros de carga perimetrales de piedra con entrevigado y pilares de madera en el interior.

ELEMENTOS MODIFICADOS

Anexo cobertizo de piedra con revoco y cubierta de placa ondulada.

CARACTERÍSTICAS SINGULARES

Cabaña de influencia pasiega con fachada de puertas contrapeadas y acceso al pajar sin escalera, aprovechando la pendiente del terreno.

OBSERVACIONES

ELEMENTOS INCLUIDOS

Edificación incluida en catálogo en su totalidad.

ELEMENTOS EXCLUIDOS



CATÁLOGO DE EDIFICACIONES DE SUELO RÚSTICO

AYUNTAMIENTO DE LIÉRGANES

FICHA NÚMERO

F-37

ELEMENTOS INCLUIDOS

DATOS GENERALES

AYUNTAMIENTO LIÉRGANES

LOCALIDAD Liérganes

BARRIO El Rellano

COORDENADAS UTM X 440658

Y 4795844

DOCUMENTACIÓN GRÁFICA

PLANO DE SITUACIÓN



ENTORNO



ALZADO 1



ALZADO 2



ALZADO 3



ALZADO 4



DATOS CATASTRALES PARCELA

LOCALIZACIÓN PARCELA El Rellano

IDENT. CATASTRAL 39037A522000140000EJ

POLÍGONO 522

PARCELA 13

SUP. CATASTRAL 10.600 m2

DATOS CATASTRALES EDIFICIO

LOCALIZACIÓN EDIFICIO

IDENT. CATASTRAL

POLÍGONO

PARCELA

SUP. CATASTRAL

m2

DATOS DESCRIPTIVOS PARCELA

USO PARCELA Agropecuario

PLANO F

CLASIFICACIÓN No urbanizable

CALIFICACIÓN Parcela mínima 4.000

AFECCIONES SECTORIALES * En Zona de Protección de Cabañales del Plan Especial de Protección y Ordenación del Territorio Pasiego.

* Las afecciones sectoriales son orientativas y/o informativas concretándose las mismas y su alcance en el momento de solicitar la actuación pertinente.

ACCESO RODADO Sin acceso

CIERRA PARCELA Piedra

INFRAESTRUCTURAS Abastecimiento agua de manantial.

DATOS DESCRIPTIVOS DE LA EDIFICACIÓN

USO ORIGINAL Residencial y agropecuario

USO ACTUAL Agropecuario

SUP. CATASTRAL EDIFICACIÓN m2

SUPERFICIE REAL 158,18 m2

TIPOLOGÍA Cabaña

Nº DE PLANTAS PB+1

ESTADO CONSERVACIÓN Conservado

ACCESO EDIFICACIÓN Pradera

VALOR DE CATALOGACIÓN Etnográfico

AÑO DE CONSTRUCCIÓN/ CATASTRO Desconocido

MATERIALES

Mampostería de piedra en fachada con sillarejo en los esquinales y en recercos de vanos.
En cubierta, teja árabe y losas en los aleros, sobre madera.
Estructura de muros de carga perimetrales de piedra con entrevigado y pilares de madera en el interior.

ELEMENTOS MODIFICADOS

CARACTERÍSTICAS SINGULARES

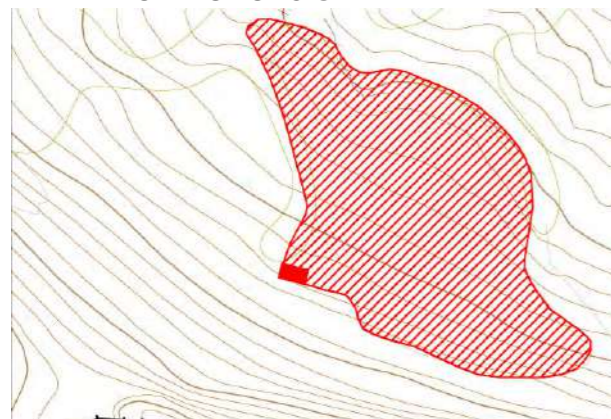
Cabaña vividora de influencia pasiega con fachada de puertas contrapeadas y acceso al pajar mediante escalera de piedra. Presenta alero de dos pares de cabrios forasteros y una piedra posadera en la fachada. Dispone de chimenea en el tejado.

OBSERVACIONES

ELEMENTOS INCLUIDOS

Edificación incluida en catálogo en su totalidad.

ELEMENTOS EXCLUIDOS

**CATÁLOGO DE EDIFICACIONES DE SUELO RÚSTICO****AYUNTAMIENTO DE LIÉRGANES****FICHA NÚMERO****F-38****ELEMENTOS INCLUIDOS****DATOS GENERALES****AYUNTAMIENTO** LIERGANES**LOCALIDAD** Liérganes**BARRIO** El Rellano**COORDENADAS UTM X** 440428**Y** 4795812**DOCUMENTACIÓN GRÁFICA****PLANO DE SITUACIÓN****ENTORNO****ALZADO 1****ALZADO 2****ALZADO 3****ALZADO 4****DATOS CATASTRALES PARCELA****LOCALIZACIÓN PARCELA** El Rellano**IDENT. CATASTRAL** 39037A522000150000EE**POLÍGONO** 522**PARCELA** 15**SUP. CATASTRAL** 14.660 m²**DATOS CATASTRALES EDIFICIO****LOCALIZACIÓN EDIFICIO****IDENT. CATASTRAL****POLÍGONO****PARCELA****SUP. CATASTRAL**m²**DATOS DESCRIPTIVOS PARCELA****USO PARCELA** Agropecuario**PLANO** F**CLASIFICACIÓN** No urbanizable**CALIFICACIÓN** Parcela mínima 4.000**AFECCIONES SECTORIALES *** En Zona de Protección de Cabañales del Plan Especial de Protección y Ordenación del Territorio Pasiego.

* Las afecciones sectoriales son orientativas y/o informativas concretándose las mismas y su alcance en el momento de solicitar la actuación pertinente.

ACCESO RODADO Sin acceso**CIERRA PARCELA** Piedra**INFRAESTRUCTURAS****DATOS DESCRIPTIVOS DE LA EDIFICACIÓN****USO ORIGINAL** Agropecuario**USO ACTUAL** Agropecuario**SUP. CATASTRAL EDIFICACIÓN** m²**SUPERFICIE REAL** 167,28 m²**TIPOLOGÍA** Cabaña**Nº DE PLANTAS** PB+1**ESTADO CONSERVACIÓN** Conservado**ACCESO EDIFICACIÓN** Pradera**VALOR DE CATALOGACIÓN** Etnográfico**AÑO DE CONSTRUCCIÓN/ CATASTRO** Desconocido**MATERIALES**

Mampostería de piedra en fachada con sillarejo en los esquinales y en recercos de vanos.

En cubierta, lastras de arenisca sobre madera. Estructura de muros de carga perimetrales de piedra con entrevigado y pilares de madera en el interior.

ELEMENTOS MODIFICADOS**CARACTERÍSTICAS SINGULARES**

Cabaña de influencia pasiega con fachada de puertas contrapeadas y acceso al pajar sin escalera.

OBSERVACIONES

Presenta una grieta en la fachada principal.

ELEMENTOS INCLUIDOS

Edificación incluida en catálogo en su totalidad.

ELEMENTOS EXCLUIDOS

**CATÁLOGO DE EDIFICACIONES DE SUELO RÚSTICO****AYUNTAMIENTO DE LIÉRGANES****FICHA NÚMERO****F-39****ELEMENTOS INCLUIDOS****DATOS GENERALES**

AYUNTAMIENTO LIERGANES

LOCALIDAD Liérganes

BARRIO El Rellano

COORDENADAS UTM X 440464

Y 4796050

DOCUMENTACIÓN GRÁFICA**PLANO DE SITUACIÓN****ENTORNO****ALZADO 1****ALZADO 2****ALZADO 3****ALZADO 4****DATOS CATASTRALES PARCELA**

LOCALIZACIÓN PARCELA El Rellano

IDENT. CATASTRAL 39037A522000170000EZ

POLÍGONO 522

PARCELA 17

SUP. CATASTRAL 9.812 m2

DATOS CATASTRALES EDIFICIO

LOCALIZACIÓN EDIFICIO El Rellano.

IDENT. CATASTRAL 39037A522050530000EO

POLÍGONO 522

PARCELA 5053

SUP. CATASTRAL 56 m2

DATOS DESCRIPTIVOS PARCELA

USO PARCELA Agropecuario

PLANO F

CLASIFICACIÓN No urbanizable

CALIFICACIÓN Parcela mínima 4.000

AFECCIONES SECTORIALES * En Zona de Protección de Cabañales del Plan Especial de Protección y Ordenación del Territorio Pasiego.

* Las afecciones sectoriales son orientativas y/o informativas concretándose las mismas y su alcance en el momento de solicitar la actuación pertinente.

ACCESO RODADO Grava

CIERRA PARCELA Vegetal

INFRAESTRUCTURAS Abastecimiento de agua.

DATOS DESCRIPTIVOS DE LA EDIFICACIÓN

USO ORIGINAL Agropecuario

USO ACTUAL Agropecuario

SUP. CATASTRAL EDIFICACIÓN 56 m2

SUPERFICIE REAL 108,84 m2

TIPOLOGÍA Cabaña

Nº DE PLANTAS PB+1

ESTADO CONSERVACIÓN Conservado

ACCESO EDIFICACIÓN Pradera

VALOR DE CATALOGACIÓN Etnográfico

AÑO DE CONSTRUCCIÓN/ CATASTRO Desconocido

MATERIALES

Mampostería de piedra en fachada con sillarejo en los esquinales y en recercos de vanos.
En cubierta, teja árabe y lastra en los aleros sobre madera.
Estructura de muros de carga perimetrales de piedra con entrevigado y pilares de madera en el interior.

ELEMENTOS MODIFICADOS

Puerta de acceso a la cuadra de la fachada principal transformada en ventana.

CARACTERÍSTICAS SINGULARES

Cabaña de influencia pasiega con fachada de puertas contrapeadas, aunque la puerta de entrada a la cuadra ha sido transformada en ventana.

OBSERVACIONES**ELEMENTOS INCLUIDOS**

Edificación incluida en catálogo en su totalidad.

ELEMENTOS EXCLUIDOS



CATÁLOGO DE EDIFICACIONES DE SUELO RÚSTICO

AYUNTAMIENTO DE LIÉRGANES

FICHA NÚMERO

F-40

ELEMENTOS INCLUIDOS

DATOS GENERALES

AYUNTAMIENTO LIERGANES

LOCALIDAD Liérganes

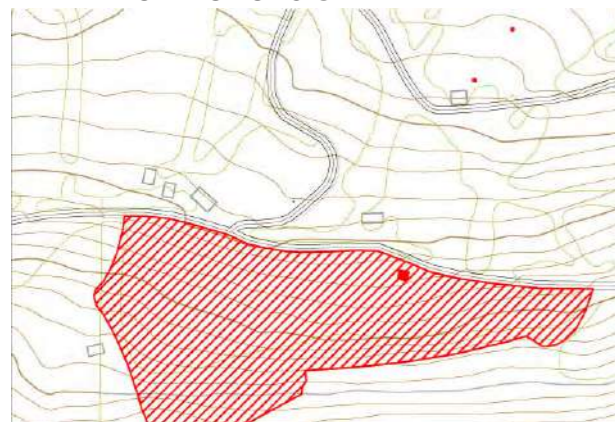
BARRIO El Rellano

COORDENADAS UTM X 441175

Y 479655

DOCUMENTACIÓN GRÁFICA

PLANO DE SITUACIÓN



ENTORNO



ALZADO 1



ALZADO 2



ALZADO 3



ALZADO 4



DATOS CATASTRALES PARCELA

LOCALIZACIÓN PARCELA El Rellano.

IDENT. CATASTRAL 39037A521000400000EJ

POLÍGONO 521

PARCELA 40

SUP. CATASTRAL 26.600 m2

DATOS CATASTRALES EDIFICIO

LOCALIZACIÓN EDIFICIO El Rellano.

IDENT. CATASTRAL 39037A521050440000EO

POLÍGONO 521

PARCELA 5044

SUP. CATASTRAL 57 m2

DATOS DESCRIPTIVOS PARCELA

USO PARCELA Ganadero

PLANO F

CLASIFICACIÓN No urbanizable

CALIFICACIÓN Parcela mínima 4.000

AFECCIONES SECTORIALES * En Zona de Protección de Cabañales del Plan Especial de Protección y Ordenación del Territorio Pasiego.

* Las afecciones sectoriales son orientativas y/o informativas concretándose las mismas y su alcance en el momento de solicitar la actuación pertinente.

ACCESO RODADO Grava

CIERRA PARCELA Piedra

INFRAESTRUCTURAS Suministro eléctrico

DATOS DESCRIPTIVOS DE LA EDIFICACIÓN

USO ORIGINAL Agropecuario

USO ACTUAL Ninguno

SUP. CATASTRAL EDIFICACIÓN 57 m2

SUPERFICIE REAL 153,02 m2

TIPOLOGÍA Cabaña

Nº DE PLANTAS PB+1

ESTADO CONSERVACIÓN Deteriorado

ACCESO EDIFICACIÓN Pradera

VALOR DE CATALOGACIÓN Etnográfico

AÑO DE CONSTRUCCIÓN/ CATASTRO Desconocido

MATERIALES

Mampostería de piedra en fachada con sillarejo en los esquinales y en recercos de vanos. En cubierta, teja árabe y losas de arenisca sobre madera. Estructura de muros de carga perimetrales de piedra con entrevigado y pilares de madera en el interior.

ELEMENTOS MODIFICADOS

CARACTERÍSTICAS SINGULARES

Cabaña de influencia pasiega con fachada de puertas contrapeadas y acceso al pajar mediante rampa de tierra con muro de piedra y hornacina.

OBSERVACIONES

Cubierta y muro de una gatera parcialmente caído.

ELEMENTOS INCLUIDOS

Edificación incluida en catálogo en su totalidad.

ELEMENTOS EXCLUIDOS

**CATÁLOGO DE EDIFICACIONES DE SUELO RÚSTICO****AYUNTAMIENTO DE LIÉRGANES****FICHA NÚMERO****F-41****ELEMENTOS INCLUIDOS****DATOS GENERALES**

AYUNTAMIENTO LIÉRGANES

LOCALIDAD Liérganes

BARRIO El Rellano

COORDENADAS UTM X 440798

Y 479660

DOCUMENTACIÓN GRÁFICA**PLANO DE SITUACIÓN****ENTORNO****ALZADO 1****ALZADO 2****ALZADO 3****ALZADO 4****DATOS CATASTRALES PARCELA**

LOCALIZACIÓN PARCELA El Rellano.

IDENT. CATASTRAL 39037A521000240000EL

POLÍGONO 521

PARCELA 24

SUP. CATASTRAL 16.660 m2

DATOS CATASTRALES EDIFICIO

LOCALIZACIÓN EDIFICIO El Rellano.

IDENT. CATASTRAL 39037A521050420000EF

POLÍGONO 521

PARCELA 5042

SUP. CATASTRAL 93 m2

DATOS DESCRIPTIVOS PARCELA

USO PARCELA Agropecuario

PLANO F

CLASIFICACIÓN No urbanizable

CALIFICACIÓN Parcela mínima 4.000

AFECCIONES SECTORIALES * En Zona de Protección de Cabañales del Plan Especial de Protección y Ordenación del Territorio Pasiego.

* Las afecciones sectoriales son orientativas y/o informativas concretándose las mismas y su alcance en el momento de solicitar la actuación pertinente.

ACCESO RODADO Grava

CIERRA PARCELA Alambrada

INFRAESTRUCTURAS**DATOS DESCRIPTIVOS DE LA EDIFICACIÓN**

USO ORIGINAL Agropecuario

USO ACTUAL Agropecuario

SUP. CATASTRAL EDIFICACIÓN 93 m2

SUPERFICIE REAL 166,28 m2

TIPOLOGÍA Cabaña

Nº DE PLANTAS PB+1

ESTADO CONSERVACIÓN Deteriorado

ACCESO EDIFICACIÓN Grava

VALOR DE CATALOGACIÓN Etnográfico

AÑO DE CONSTRUCCIÓN/ CATASTRO Desconocido

MATERIALES

Mampostería de piedra en fachada con sillarejo en los esquinales y en recercos de vanos.

En cubierta, teja árabe sobre madera.

Estructura de muros de carga perimetrales de piedra con entrevigado y pilares de madera en el interior.

ELEMENTOS MODIFICADOS**CARACTERÍSTICAS SINGULARES**

Cabaña de influencia pasiega con fachada de puertas contrapeadas y acceso al pajar mediante escalera de piedra con hornacina. Bajo la escalera aparece una especie de pequeño borcil. Presenta alero de dos pares de cabrios forasteros.

OBSERVACIONESCubierta parcialmente caída.
Escalera deteriorada**ELEMENTOS INCLUIDOS**

Edificación incluida en catálogo en su totalidad.

ELEMENTOS EXCLUIDOS



CATÁLOGO DE EDIFICACIONES DE SUELO RÚSTICO

AYUNTAMIENTO DE LIÉRGANES

FICHA NÚMERO

F-42

ELEMENTOS INCLUIDOS

DATOS GENERALES

AYUNTAMIENTO LIÉRGANES

LOCALIDAD Liérganes

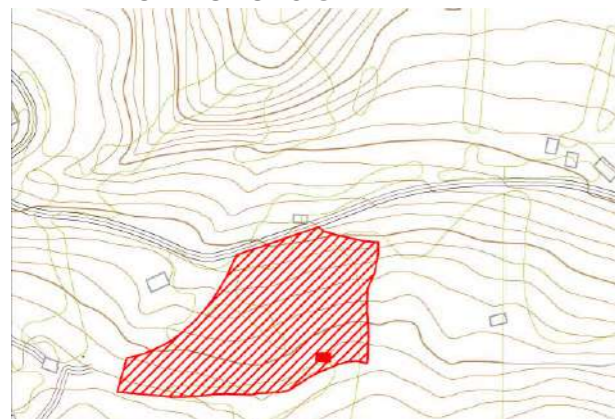
BARRIO El Rellano

COORDENADAS UTM X 440800


Y 4796157

DOCUMENTACIÓN GRÁFICA

PLANO DE SITUACIÓN



ENTORNO



ALZADO 1



ALZADO 2



ALZADO 3



ALZADO 4



DATOS CATASTRALES PARCELA

LOCALIZACIÓN PARCELA El Rellano

IDENT. CATASTRAL 39037A522000060000EK

POLÍGONO 522

PARCELA 6

SUP. CATASTRAL 11.360 m2

DATOS CATASTRALES EDIFICIO

LOCALIZACIÓN EDIFICIO El Rellano

IDENT. CATASTRAL 39037A522050620000EJ

POLÍGONO 522

PARCELA 5062

SUP. CATASTRAL 57 m2

DATOS DESCRIPTIVOS PARCELA

USO PARCELA Agropecuario

PLANO F

CLASIFICACIÓN No urbanizable

CALIFICACIÓN Parcela mínima 4.000

AFECCIONES SECTORIALES *

* Las afecciones sectoriales son orientativas y/o informativas concretándose las mismas y su alcance en el momento de solicitar la actuación pertinente.

ACCESO RODADO Hormigón

CIERRA PARCELA Alambrada y piedra

INFRAESTRUCTURAS Abastecimiento de agua, suministro eléctrico.

DATOS DESCRIPTIVOS DE LA EDIFICACIÓN

USO ORIGINAL Agropecuario

USO ACTUAL Agropecuario

SUP. CATASTRAL EDIFICACIÓN 57 m2

SUPERFICIE REAL 133,99 m2

TIPOLOGÍA Cabaña

Nº DE PLANTAS PB+1

ESTADO CONSERVACIÓN Conservado

ACCESO EDIFICACIÓN Grava

VALOR DE CATALOGACIÓN Etnográfico

AÑO DE CONSTRUCCIÓN/ CATASTRO Desconocido

MATERIALES

Mampostería de piedra en fachada con sillarejo en esquinales y recercos de vanos originales.
En cubierta lastra sobre estructura de madera.
Estructura de muros de carga perimetrales de piedra con entrevigado y pilares de madera en el interior.

ELEMENTOS MODIFICADOS

CARACTERÍSTICAS SINGULARES

OBSERVACIONES

ELEMENTOS INCLUIDOS

Edificación incluida en catálogo en su totalidad.

ELEMENTOS EXCLUIDOS



CATÁLOGO DE EDIFICACIONES DE SUELO RÚSTICO

AYUNTAMIENTO DE LIÉRGANES

FICHA NÚMERO

F-43

ELEMENTOS INCLUIDOS

DATOS GENERALES

AYUNTAMIENTO LIÉRGANES

LOCALIDAD Liérganes

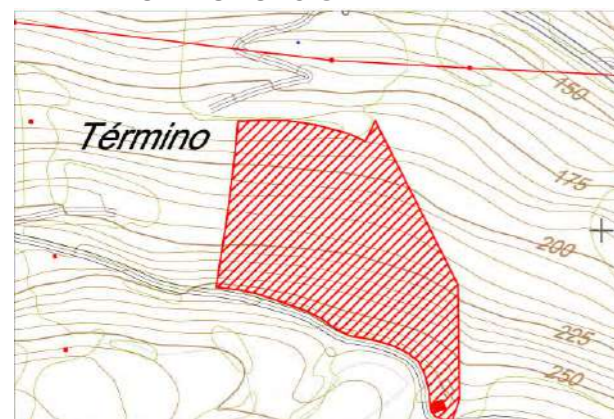
BARRIO El Rellano

COORDENADAS UTM X 441389

Y 4796382

DOCUMENTACIÓN GRÁFICA


PLANO DE SITUACIÓN



ENTORNO



ALZADO 1



ALZADO 2



ALZADO 3



ALZADO 4



DATOS CATASTRALES PARCELA

LOCALIZACIÓN PARCELA El Rellano

IDENT. CATASTRAL 39037A521000120000EU

POLÍGONO 521

PARCELA 12

SUP. CATASTRAL 16.270 m2

DATOS CATASTRALES EDIFICIO

LOCALIZACIÓN EDIFICIO La Dehesa

IDENT. CATASTRAL 39037A521050180000EJ

POLÍGONO 521

PARCELA 5018

SUP. CATASTRAL 49 m2

DATOS DESCRIPTIVOS PARCELA

USO PARCELA Agropecuario

PLANO F

CLASIFICACIÓN No urbanizable

CALIFICACIÓN Parcela mínima 4.000

AFECCIONES SECTORIALES *

* Las afecciones sectoriales son orientativas y/o informativas concretándose las mismas y su alcance en el momento de solicitar la actuación pertinente.

ACCESO RODADO Grava

CIERRA PARCELA Sin Cierre

INFRAESTRUCTURAS Abastecimiento de agua de manantial, suministro eléctrico.

DATOS DESCRIPTIVOS DE LA EDIFICACIÓN

USO ORIGINAL Residencial y agropecuario

USO ACTUAL Agropecuario

SUP. CATASTRAL EDIFICACIÓN 49 m2

SUPERFICIE REAL 102,6 m2

TIPOLOGÍA Cabaña vividora

Nº DE PLANTAS PB+1

ESTADO CONSERVACIÓN Deteriorado

ACCESO EDIFICACIÓN Camino de tierra

VALOR DE CATALOGACIÓN Etnográfico

AÑO DE CONSTRUCCIÓN/ CATASTRO Desconocido

MATERIALES

Mampostería de piedra en fachada con sillarejo en los esquinales y en recercos de vanos.
En cubierta, teja árabe y lastras de arenisca en perímetro.
Estructura de muros de carga perimetrales de piedra con entrevigado y pilares de madera en el interior.

ELEMENTOS MODIFICADOS

CARACTERÍSTICAS SINGULARES

Cabaña de influencia pasiega con fachada de puertas contrapeadas. Presenta chimenea.

OBSERVACIONES

Presenta el alero deteriorado.

ELEMENTOS INCLUIDOS

Edificación incluida en catálogo en su totalidad.

ELEMENTOS EXCLUIDOS



CATÁLOGO DE EDIFICACIONES DE SUELO RÚSTICO

AYUNTAMIENTO DE LIÉRGANES

FICHA NÚMERO

F-44

ELEMENTOS INCLUIDOS

DATOS GENERALES

AYUNTAMIENTO LIÉRGANES

LOCALIDAD Liérganes

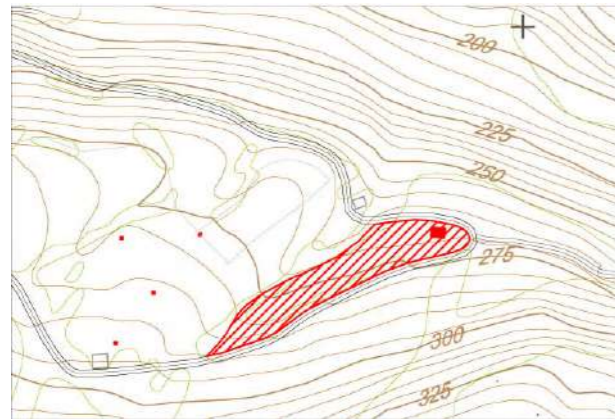
BARRIO El Rellano

COORDENADAS UTM X 441442

Y 4796362

DOCUMENTACIÓN GRÁFICA

PLANO DE SITUACIÓN



ENTORNO



ALZADO 1



ALZADO 2



ALZADO 3



ALZADO 4



DATOS CATASTRALES PARCELA

LOCALIZACIÓN PARCELA El Rellano

IDENT. CATASTRAL 39037A521000340000ED

POLÍGONO 521

PARCELA 34

SUP. CATASTRAL 3.720 m2

DATOS CATASTRALES EDIFICIO

LOCALIZACIÓN EDIFICIO La Dehesa

IDENT. CATASTRAL 39037A521050210000EJ

POLÍGONO 521

PARCELA 5021

SUP. CATASTRAL 51 m2

DATOS DESCRIPTIVOS PARCELA

USO PARCELA Agropecuario

PLANO F

CLASIFICACIÓN No urbanizable

CALIFICACIÓN Parcela mínima 4.000

AFECCIONES SECTORIALES * En Zona de Protección de Cabañales del Plan Especial de Protección y Ordenación del Territorio Pasiego.

* Las afecciones sectoriales son orientativas y/o informativas concretándose las mismas y su alcance en el momento de solicitar la actuación pertinente.

ACCESO RODADO Grava

CIERRA PARCELA Alambrada y bardas

INFRAESTRUCTURAS

DATOS DESCRIPTIVOS DE LA EDIFICACIÓN

USO ORIGINAL Agropecuario

USO ACTUAL Agropecuario

SUP. CATASTRAL EDIFICACIÓN 51 m2

SUPERFICIE REAL 105,21 m2

TIPOLOGÍA Cabaña

Nº DE PLANTAS PB+1

ESTADO CONSERVACIÓN Deteriorado

ACCESO EDIFICACIÓN Pradera

VALOR DE CATALOGACIÓN Etnográfico

AÑO DE CONSTRUCCIÓN/ CATASTRO Desconocido

MATERIALES

Mampostería de piedra en fachada con sillarejo en los esquinales y en recercos de vanos.
En cubierta, teja árabe y lastra sobre madera.
Estructura de muros de carga perimetrales de piedra con entrevigado y pilares de madera en el interior.

ELEMENTOS MODIFICADOS

CARACTERÍSTICAS SINGULARES

Cabaña de influencia pasiega con fachada de puertas contrapeadas y alero con un par de cabrios. Existe un pilón en la finca. Presenta una especie de borcil de pequeño tamaño.

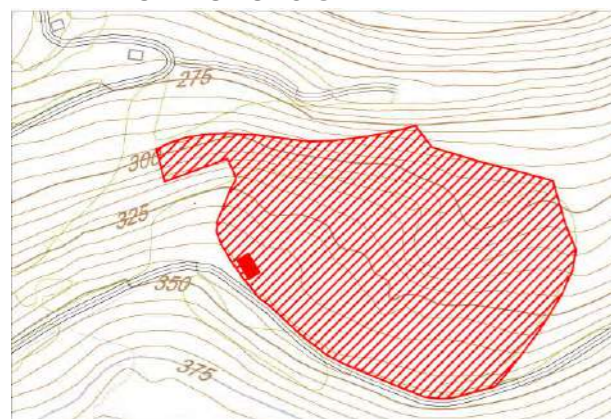
OBSERVACIONES

Presenta parte de la cubierta caída.

ELEMENTOS INCLUIDOS

Edificación incluida en catálogo en su totalidad.

ELEMENTOS EXCLUIDOS

**CATÁLOGO DE EDIFICACIONES DE SUELO RÚSTICO****AYUNTAMIENTO DE LIÉRGANES****FICHA NÚMERO****F-45****ELEMENTOS INCLUIDOS****DATOS GENERALES****AYUNTAMIENTO** LIÉRGANES**LOCALIDAD** Liérganes**BARRIO** El Rellano**COORDENADAS UTM X** 441518**Y** 4796221**DOCUMENTACIÓN GRÁFICA****PLANO DE SITUACIÓN****ENTORNO****ALZADO 1****ALZADO 2****ALZADO 3****ALZADO 4****DATOS CATASTRALES PARCELA****LOCALIZACIÓN PARCELA** El Rellano**IDENT. CATASTRAL** 39037A520000250000ED**POLÍGONO** 520**PARCELA** 25**SUP. CATASTRAL** 29680 **m2****DATOS CATASTRALES EDIFICIO****LOCALIZACIÓN EDIFICIO** El Rellano**IDENT. CATASTRAL** 39037A520050500000EZ**POLÍGONO** 520**PARCELA** 5050**SUP. CATASTRAL** 111 **m2****DATOS DESCRIPTIVOS PARCELA****USO PARCELA** Agropecuario**PLANO** F**CLASIFICACIÓN** No urbanizable**CALIFICACIÓN** Parcela mínima 4.000**AFECCIONES SECTORIALES ***

* Las afecciones sectoriales son orientativas y/o informativas concretándose las mismas y su alcance en el momento de solicitar la actuación pertinente.

ACCESO RODADO Grava**CIERRA PARCELA** Alambrada**INFRAESTRUCTURAS** Suministro eléctrico**DATOS DESCRIPTIVOS DE LA EDIFICACIÓN****USO ORIGINAL** Agropecuario**USO ACTUAL** Agropecuario**SUP. CATASTRAL EDIFICACIÓN** 111 **m2****SUPERFICIE REAL** 226,78 **m2****TIPOLOGÍA** Cabaña**Nº DE PLANTAS** PB+1**ESTADO CONSERVACIÓN** Alterado**ACCESO EDIFICACIÓN** Pradera**VALOR DE CATALOGACIÓN** Etnográfico**AÑO DE CONSTRUCCIÓN/ CATASTRO** Desconocido**MATERIALES**Mampostería de piedra en fachada con sillarejo en los esquinales y en recercos de vanos.
En cubierta, teja árabe sobre madera.
Estructura de muros de carga perimetrales de piedra con entrevigado y pilares de madera en el interior.**ELEMENTOS MODIFICADOS**

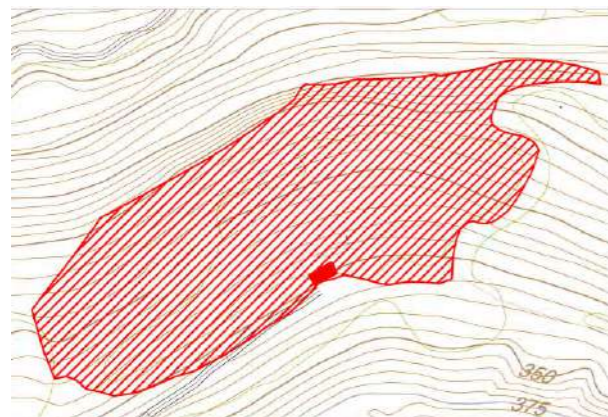

Apertura de vanos con ladrillo hueco en jambas. Escaleras de acceso de hormigón y descansillo con bovedilla y viguetas de hormigón. Balaustre de ladrillo hueco. Agujeros en la planta baja para ventilación.

CARACTERÍSTICAS SINGULARES**OBSERVACIONES****ELEMENTOS INCLUIDOS**

Edificación principal excepto elementos excluidos.

ELEMENTOS EXCLUIDOS

Balaustre de ladrillo en escalera.

**CATÁLOGO DE EDIFICACIONES DE SUELO RÚSTICO****AYUNTAMIENTO DE LIÉRGANES****FICHA NÚMERO****F-46****ELEMENTOS INCLUIDOS****DATOS GENERALES****AYUNTAMIENTO** LIÉRGANES**LOCALIDAD** Liérganes**BARRIO** El Rellano**COORDENADAS UTM X** 441919**Y** 4796302**DOCUMENTACIÓN GRÁFICA****PLANO DE SITUACIÓN****ENTORNO****ALZADO 1****ALZADO 2****ALZADO 3****ALZADO 4****DATOS CATASTRALES PARCELA****LOCALIZACIÓN PARCELA** El Rellano**IDENT. CATASTRAL** 39037A520000290000EE**POLÍGONO** 520**PARCELA** 29**SUP. CATASTRAL** 37640 **m2****DATOS CATASTRALES EDIFICIO****LOCALIZACIÓN EDIFICIO** El Rellano**IDENT. CATASTRAL** 39037A520050550000EB**POLÍGONO** 520**PARCELA** 5055**SUP. CATASTRAL** 108 **m2****DATOS DESCRIPTIVOS PARCELA****USO PARCELA** Residencial y agropecuario**PLANO** F**CLASIFICACIÓN** No urbanizable**CALIFICACIÓN** Parcela mínima 4.000**AFECCIONES SECTORIALES ***

* Las afecciones sectoriales son orientativas y/o informativas concretándose las mismas y su alcance en el momento de solicitar la actuación pertinente.

ACCESO RODADO Grava**CIERRA PARCELA** Alambrada**INFRAESTRUCTURAS** Agua de manantial, suministro eléctrico, red de telefonía.**DATOS DESCRIPTIVOS DE LA EDIFICACIÓN****USO ORIGINAL** Residencial y agropecuario**USO ACTUAL** Residencial y agropecuario**SUP. CATASTRAL EDIFICACIÓN** 108 **m2****SUPERFICIE REAL** 223,86 **m2****TIPOLOGÍA** Cabaña vividora**Nº DE PLANTAS** PB+1**ESTADO CONSERVACIÓN** Conservado**ACCESO EDIFICACIÓN** Grava**VALOR DE CATALOGACIÓN** Etnográfico**AÑO DE CONSTRUCCIÓN/ CATASTRO** Desconocido**MATERIALES**

Mampostería de piedra en fachada con sillarejo en los esquinales y en recercos de vanos originales. En cubierta, teja árabe sobre madera. Estructura de muros de carga perimetrales de piedra con entrevigado y pilares de madera en el interior.

ELEMENTOS MODIFICADOS

Apertura de vanos en una de las gateras. Cerramiento parcial de la solana con ladrillo.

CARACTERÍSTICAS SINGULARES

Cabaña vividora de influencia pasiega, con fachada de puertas contrapeadas y solana de tres pares de cabrios. Acceso a la solana mediante escalera de piedra de un tramo. Presenta chimenea.

OBSERVACIONES**ELEMENTOS INCLUIDOS**

Edificación incluida en catálogo en su totalidad.

ELEMENTOS EXCLUIDOS



CATÁLOGO DE EDIFICACIONES DE SUELO RÚSTICO

AYUNTAMIENTO DE LIÉRGANES

FICHA NÚMERO

F-48

ELEMENTOS INCLUIDOS

DATOS GENERALES

AYUNTAMIENTO LIÉRGANES

LOCALIDAD Liérganes

BARRIO El Rellano

COORDENADAS UTM X 442395

Y 4796385

DOCUMENTACIÓN GRÁFICA

PLANO DE SITUACIÓN



ENTORNO



ALZADO 1



ALZADO 2



ALZADO 3



ALZADO 4



DATOS CATASTRALES PARCELA

LOCALIZACIÓN PARCELA Los Corrales IDENT. CATASTRAL 39037A520000110000EY

POLÍGONO 520 PARCELA 11 SUP. CATASTRAL 3.560 m2

DATOS CATASTRALES EDIFICIO

LOCALIZACIÓN EDIFICIO El Rellano IDENT. CATASTRAL 39037A520050630000EL

POLÍGONO 520 PARCELA 5063 SUP. CATASTRAL 48 m2

DATOS DESCRIPTIVOS PARCELA

USO PARCELA Agropecuario PLANO F

CLASIFICACIÓN No urbanizable CALIFICACIÓN Parcela mínima 4.000

AFECCIONES SECTORIALES *

* Las afecciones sectoriales son orientativas y/o informativas concretándose las mismas y su alcance en el momento de solicitar la actuación pertinente.

ACCESO RODADO Sin acceso

CIERRA PARCELA Alambrada

INFRAESTRUCTURAS Suministro eléctrico

DATOS DESCRIPTIVOS DE LA EDIFICACIÓN

USO ORIGINAL Residencial y agropecuario USO ACTUAL Agropecuario

SUP. CATASTRAL EDIFICACIÓN 48 m2 SUPERFICIE REAL 105,77 m2

TIPOLOGÍA Cabaña vividora Nº DE PLANTAS PB+1

ESTADO CONSERVACIÓN Conservado ACCESO EDIFICACIÓN Pradera

VALOR DE CATALOGACIÓN Etnográfico AÑO DE CONSTRUCCIÓN/ CATASTRO Desconocido

MATERIALES

Mampostería de piedra en fachada con sillarejo en los esquinales y en recercos de vanos.

En cubierta, teja árabe sobre madera.

Estructura de muros de carga perimetrales de piedra con entrevigado y pilares de madera en el interior.

ELEMENTOS MODIFICADOS

CARACTERÍSTICAS SINGULARES

Cabaña de influencia pasiega, con fachada de puertas contrapeadas y escalera de piedra muy deteriorada. Presenta chimenea.

OBSERVACIONES

ELEMENTOS INCLUIDOS

Edificación incluida en catálogo en su totalidad.

ELEMENTOS EXCLUIDOS



CATÁLOGO DE EDIFICACIONES DE SUELO RÚSTICO

AYUNTAMIENTO DE LIÉRGANES

FICHA NÚMERO

F-49

ELEMENTOS INCLUIDOS

DATOS GENERALES

AYUNTAMIENTO LIÉRGANES

LOCALIDAD Liérganes

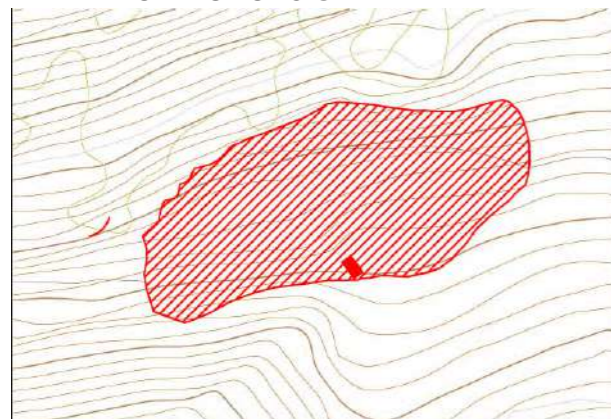
BARRIO El Cuevo

COORDENADAS UTM X 439215

Y 4794754

DOCUMENTACIÓN GRÁFICA

PLANO DE SITUACIÓN



ENTORNO



ALZADO 1



ALZADO 2



ALZADO 3



ALZADO 4



DATOS CATASTRALES PARCELA

LOCALIZACIÓN PARCELA El Cuevo.

IDENT. CATASTRAL 39037A014000030000RI

POLÍGONO 14

PARCELA 3

SUP. CATASTRAL 25.565 m2

DATOS CATASTRALES EDIFICIO

LOCALIZACIÓN EDIFICIO

IDENT. CATASTRAL

POLÍGONO

PARCELA

SUP. CATASTRAL

m2

DATOS DESCRIPTIVOS PARCELA

USO PARCELA Agropecuario

PLANO F

CLASIFICACIÓN No urbanizable

CALIFICACIÓN Parcela mínima 4.000

AFECCIONES SECTORIALES * En Zona de Protección de Cabañales del Plan Especial de Protección y Ordenación del Territorio Pasiego.

* Las afecciones sectoriales son orientativas y/o informativas concretándose las mismas y su alcance en el momento de solicitar la actuación pertinente.

ACCESO RODADO Sin acceso

CIERRA PARCELA Piedra

INFRAESTRUCTURAS Abastecimiento de agua a través de manantial propio.

DATOS DESCRIPTIVOS DE LA EDIFICACIÓN

USO ORIGINAL Agropecuario

USO ACTUAL Agropecuario

SUP. CATASTRAL EDIFICACIÓN m2

SUPERFICIE REAL 118,80 m2

TIPOLOGÍA Cabaña

Nº DE PLANTAS PB+1

ESTADO CONSERVACIÓN Conservado

ACCESO EDIFICACIÓN Pradera

VALOR DE CATALOGACIÓN Etnográfico

AÑO DE CONSTRUCCIÓN/ CATASTRO Desconocido

MATERIALES

Mampostería de piedra en fachada con sillarejo en los esquinales y en recercos de vanos.

En cubierta, teja árabe y lastra en los aleros, sobre madera.

Estructura de muros de carga perimetrales de piedra con entrevigado y pilares de madera en el interior.

ELEMENTOS MODIFICADOS

CARACTERÍSTICAS SINGULARES

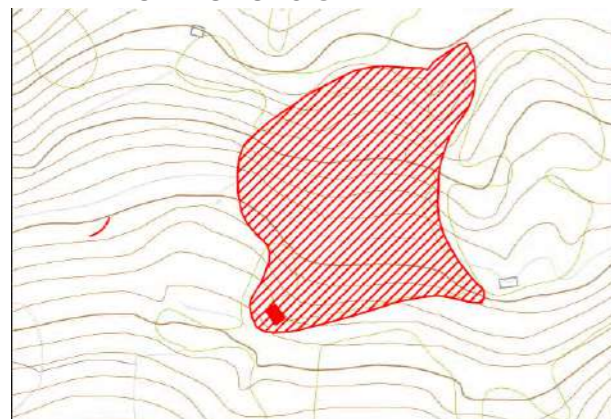
Cabaña de influencia pasiega con fachada de puertas contrapeadas y acceso al pajar mediante escalera de piedra. Presenta una colgadiza adosada a una de las gateras, que dispone también de fachada de puertas contrapeadas.

OBSERVACIONES

ELEMENTOS INCLUIDOS

Edificación incluida en catálogo en su totalidad.

ELEMENTOS EXCLUIDOS

**CATÁLOGO DE EDIFICACIONES DE SUELO RÚSTICO****AYUNTAMIENTO DE LIÉRGANES****FICHA NÚMERO****F-50****ELEMENTOS INCLUIDOS****DATOS GENERALES****AYUNTAMIENTO** LIERGANES**LOCALIDAD** Liérganes**BARRIO** El Calce**COORDENADAS UTM X** 439489**Y** 4794858**DOCUMENTACIÓN GRÁFICA****PLANO DE SITUACIÓN****ENTORNO****ALZADO 1****ALZADO 2****ALZADO 3****ALZADO 4****DATOS CATASTRALES PARCELA****LOCALIZACIÓN PARCELA** El Calce.**IDENT. CATASTRAL** 39037A014000050000RE**POLÍGONO** 14**PARCELA** 5**SUP. CATASTRAL** 21.672 m2**DATOS CATASTRALES EDIFICIO****LOCALIZACIÓN EDIFICIO****IDENT. CATASTRAL****POLÍGONO****PARCELA****SUP. CATASTRAL****m2****DATOS DESCRIPTIVOS PARCELA****USO PARCELA** Agropecuario**PLANO** F**CLASIFICACIÓN** No urbanizable**CALIFICACIÓN** Parcela mínima 4.000**AFECCIONES SECTORIALES *** En Zona de Protección de Cabañales del Plan Especial de Protección y Ordenación del Territorio Pasiego.

* Las afecciones sectoriales son orientativas y/o informativas concretándose las mismas y su alcance en el momento de solicitar la actuación pertinente.

ACCESO RODADO Sin acceso**CIERRA PARCELA** Alambrada y piedra**INFRAESTRUCTURAS** Abastecimiento de agua por manantial propio.**DATOS DESCRIPTIVOS DE LA EDIFICACIÓN****USO ORIGINAL** Agropecuario**USO ACTUAL** Agropecuario**SUP. CATASTRAL EDIFICACIÓN** m2**SUPERFICIE REAL** 145,83 m2**TIPOLOGÍA** Cabaña**Nº DE PLANTAS** PB+1**ESTADO CONSERVACIÓN** Conservado**ACCESO EDIFICACIÓN** Pradera**VALOR DE CATALOGACIÓN** Etnográfico**AÑO DE CONSTRUCCIÓN/ CATASTRO** Desconocido**MATERIALES**

Mampostería de piedra en fachada con sillarejo en los esquinales y en recercos de vanos.

En cubierta, lastras de arenisca sobre madera. Estructura de muros de carga perimetrales de piedra con entrevigado y pilares de madera en el interior.

ELEMENTOS MODIFICADOS**CARACTERÍSTICAS SINGULARES**

Cabaña de influencia pasiega con fachada de puertas contrapeadas.

OBSERVACIONES**ELEMENTOS INCLUIDOS**

Edificación incluida en catálogo en su totalidad.

ELEMENTOS EXCLUIDOS



CATÁLOGO DE EDIFICACIONES DE SUELO RÚSTICO

AYUNTAMIENTO DE LIÉRGANES

FICHA NÚMERO

F-51

ELEMENTOS INCLUIDOS

DATOS GENERALES

AYUNTAMIENTO LIÉRGANES

LOCALIDAD Liérganes

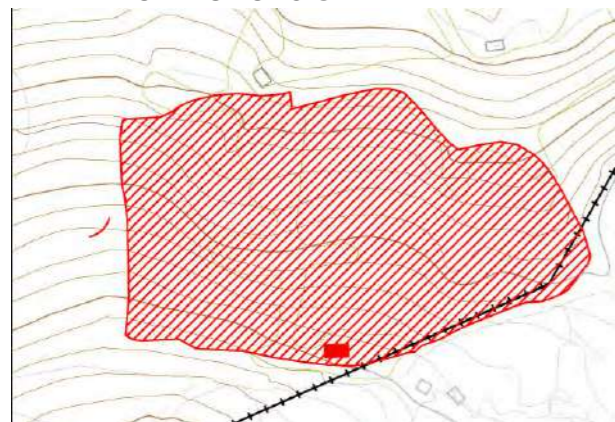
BARRIO El Calce

COORDENADAS UTM X 439595

Y 4794671

DOCUMENTACIÓN GRÁFICA

PLANO DE SITUACIÓN



ENTORNO



ALZADO 1



ALZADO 2



ALZADO 3



ALZADO 4



DATOS CATASTRALES PARCELA

LOCALIZACIÓN PARCELA El Calce.

IDENT. CATASTRAL 39037A014000040000RJ

POLÍGONO 14

PARCELA 4

SUP. CATASTRAL 45.709 m2

DATOS CATASTRALES EDIFICIO

LOCALIZACIÓN EDIFICIO

IDENT. CATASTRAL

POLÍGONO

PARCELA

SUP. CATASTRAL

m2

DATOS DESCRIPTIVOS PARCELA

USO PARCELA Agropecuario

PLANO F

CLASIFICACIÓN No urbanizable

CALIFICACIÓN Parcela mínima 4.000

AFECCIONES SECTORIALES * En Zona de Protección de Cabañales del Plan Especial de Protección y Ordenación del Territorio Pasiego.

* Las afecciones sectoriales son orientativas y/o informativas concretándose las mismas y su alcance en el momento de solicitar la actuación pertinente.

ACCESO RODADO Grava

CIERRA PARCELA Piedra

INFRAESTRUCTURAS Abastecimiento de agua a través de manantial propio.

DATOS DESCRIPTIVOS DE LA EDIFICACIÓN

USO ORIGINAL Agropecuario

USO ACTUAL Agropecuario

SUP. CATASTRAL EDIFICACIÓN m2

SUPERFICIE REAL 168 m2

TIPOLOGÍA Cabaña

Nº DE PLANTAS PB+1

ESTADO CONSERVACIÓN Deteriorado

ACCESO EDIFICACIÓN Pradera

VALOR DE CATALOGACIÓN Etnográfico

AÑO DE CONSTRUCCIÓN/ CATASTRO Desconocido

MATERIALES

Mampostería de piedra en fachada con sillarejo en los esquinales y en recercos de vanos.

En cubierta, lastras de arenisca sobre madera. Estructura de muros de carga perimetrales de piedra con entrevigado y pilares de madera en el interior.

ELEMENTOS MODIFICADOS

CARACTERÍSTICAS SINGULARES

Cabaña de influencia pasiega con fachada de puertas contrapeadas.

OBSERVACIONES

El edificio presenta un anexo en la fachada principal en forma de portal o socarreña que se ha derrumbado.

ELEMENTOS INCLUIDOS

Edificación incluida en catálogo en su totalidad.

ELEMENTOS EXCLUIDOS

**CATÁLOGO DE EDIFICACIONES DE SUELO RÚSTICO****AYUNTAMIENTO DE LIÉRGANES****FICHA NÚMERO****F-52****ELEMENTOS INCLUIDOS****DATOS GENERALES**

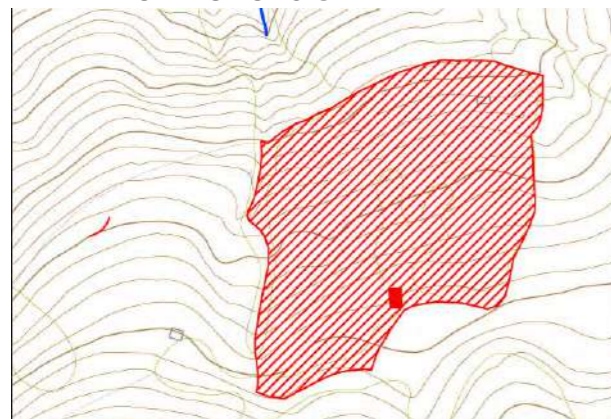
AYUNTAMIENTO LIÉRGANES

LOCALIDAD Liérganes

BARRIO El Calce

COORDENADAS UTM X 439478

Y 4794866

DOCUMENTACIÓN GRÁFICA**PLANO DE SITUACIÓN****ENTORNO****ALZADO 1****ALZADO 2****ALZADO 3****ALZADO 4****DATOS CATASTRALES PARCELA**

LOCALIZACIÓN PARCELA El Calce.

IDENT. CATASTRAL 39037A014000150000RB

POLÍGONO 14

PARCELA 15

SUP. CATASTRAL 31.135 m2

DATOS CATASTRALES EDIFICIO

LOCALIZACIÓN EDIFICIO

IDENT. CATASTRAL

POLÍGONO

PARCELA

SUP. CATASTRAL

m2

DATOS DESCRIPTIVOS PARCELA

USO PARCELA Agropecuario

PLANO F

CLASIFICACIÓN No urbanizable

CALIFICACIÓN Parcela mínima 4.000

AFECCIONES SECTORIALES * En Zona de Protección de Cabañales del Plan Especial de Protección y Ordenación del Territorio Pasiego.

* Las afecciones sectoriales son orientativas y/o informativas concretándose las mismas y su alcance en el momento de solicitar la actuación pertinente.

ACCESO RODADO Sin acceso

CIERRA PARCELA Piedra

INFRAESTRUCTURAS Abastecimiento de agua a través de manantial propio.

DATOS DESCRIPTIVOS DE LA EDIFICACIÓN

USO ORIGINAL Residencial y agropecuario

USO ACTUAL Agropecuario

SUP. CATASTRAL EDIFICACIÓN m2

SUPERFICIE REAL 99,22 m2

TIPOLOGÍA Cabaña

Nº DE PLANTAS PB+1

ESTADO CONSERVACIÓN Abandonado

ACCESO EDIFICACIÓN Pradera

VALOR DE CATALOGACIÓN Etnográfico

AÑO DE CONSTRUCCIÓN/ CATASTRO Desconocido

MATERIALES

Mampostería de piedra en fachada con sillarejo en los esquinales y en recercos de vanos.

En cubierta, lastras de arenisca sobre madera.
Estructura de muros de carga perimetrales de piedra con entrevigado y pilares de madera en el interior.

ELEMENTOS MODIFICADOS**CARACTERÍSTICAS SINGULARES**

Cabaña de influencia pasiega con fachada de puertas contrapeadas. Dispone de chimenea.

OBSERVACIONES

El tejado se ha hundido parcialmente.
El edificio se encuentra abandonado, con mucha presencia de árboles y maleza.

ELEMENTOS INCLUIDOS

Edificación incluida en catálogo en su totalidad.

ELEMENTOS EXCLUIDOS



CATÁLOGO DE EDIFICACIONES DE SUELO RÚSTICO

AYUNTAMIENTO DE LIÉRGANES

FICHA NÚMERO

F-53

ELEMENTOS INCLUIDOS

DATOS GENERALES

AYUNTAMIENTO LIÉRGANES

LOCALIDAD Liérganes

BARRIO El Calce

COORDENADAS UTM X 439331

Y 4794843

DOCUMENTACIÓN GRÁFICA

PLANO DE SITUACIÓN



ENTORNO



ALZADO 1



ALZADO 2



ALZADO 3



ALZADO 4



DATOS CATASTRALES PARCELA

LOCALIZACIÓN PARCELA El Calce.

IDENT. CATASTRAL 39037A014000160000RY

POLÍGONO 14

PARCELA 16

SUP. CATASTRAL 20.371 m2

DATOS CATASTRALES EDIFICIO

LOCALIZACIÓN EDIFICIO

IDENT. CATASTRAL

POLÍGONO

PARCELA

SUP. CATASTRAL

m2

DATOS DESCRIPTIVOS PARCELA

USO PARCELA Agropecuario

PLANO F

CLASIFICACIÓN No urbanizable

CALIFICACIÓN Parcela mínima 4.000

AFECCIONES SECTORIALES * En Zona de Protección de Cabañales del Plan Especial de Protección y Ordenación del Territorio Pasiego.

* Las afecciones sectoriales son orientativas y/o informativas concretándose las mismas y su alcance en el momento de solicitar la actuación pertinente.

ACCESO RODADO Sin acceso

CIERRA PARCELA Piedra

INFRAESTRUCTURAS Abastecimiento de agua a través de manantial propio.

DATOS DESCRIPTIVOS DE LA EDIFICACIÓN

USO ORIGINAL Agropecuario

USO ACTUAL Agropecuario

SUP. CATASTRAL EDIFICACIÓN m2

SUPERFICIE REAL 60,83 m2

TIPOLOGÍA Cabaña

Nº DE PLANTAS PB+1

ESTADO CONSERVACIÓN Abandonado

ACCESO EDIFICACIÓN Pradera

VALOR DE CATALOGACIÓN Etnográfico

AÑO DE CONSTRUCCIÓN/ CATASTRO Desconocido

MATERIALES

Mampostería de piedra en fachada con sillarejo en los esquinales y en recercos de vanos.

En cubierta, lastras de arenisca sobre madera. Estructura de muros de carga perimetrales de piedra con entrevigado y pilares de madera en el interior.

ELEMENTOS MODIFICADOS

CARACTERÍSTICAS SINGULARES

Cabaña de influencia pasiega y de uso ganadero con fachada de puertas contrapeadas, tejado de lastras de piedra y acceso a segundo nivel por escalera de piedra exterior. Escaso número y tamaño de los vanos y huecos de acceso.

OBSERVACIONES

El estado de abandono ha provocado la caída de parte del tejado, sobre todo del alero de la fachada principal. El crecimiento de vegetación incontrolada en los alrededores del edificio dificulta la toma de fotografías e imágenes que muestren más características del edificio.

ELEMENTOS INCLUIDOS

Edificación incluida en catálogo en su totalidad.

ELEMENTOS EXCLUIDOS

**CATÁLOGO DE EDIFICACIONES DE SUELO RÚSTICO****AYUNTAMIENTO DE LIÉRGANES****FICHA NÚMERO****F-54****ELEMENTOS INCLUIDOS****DATOS GENERALES**

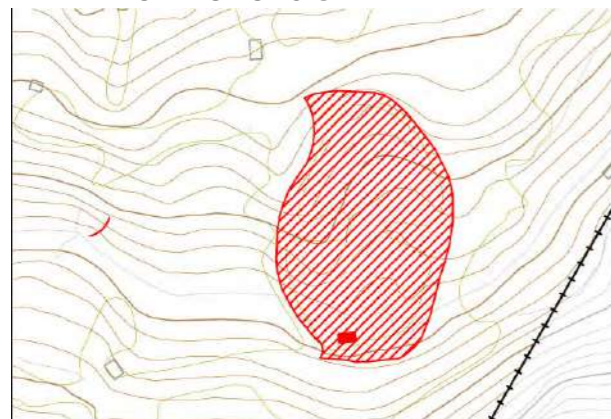
AYUNTAMIENTO LIÉRGANES

LOCALIDAD Liérganes

BARRIO El Calce

COORDENADAS UTM X 439659

Y 4794866

DOCUMENTACIÓN GRÁFICA**PLANO DE SITUACIÓN****ENTORNO****ALZADO 1****ALZADO 2****ALZADO 3****ALZADO 4****DATOS CATASTRALES PARCELA**

LOCALIZACIÓN PARCELA El Calce.

IDENT. CATASTRAL 39037A014000060000RS

POLÍGONO 14

PARCELA 6

SUP. CATASTRAL 16.689 m2

DATOS CATASTRALES EDIFICIO

LOCALIZACIÓN EDIFICIO

IDENT. CATASTRAL

POLÍGONO

PARCELA

SUP. CATASTRAL

m2

DATOS DESCRIPTIVOS PARCELA

USO PARCELA Agropecuario

PLANO F

CLASIFICACIÓN No urbanizable

CALIFICACIÓN Parcela mínima 4.000

AFECCIONES SECTORIALES * En Zona de Protección de Cabañales del Plan Especial de Protección y Ordenación del Territorio Pasiego.

* Las afecciones sectoriales son orientativas y/o informativas concretándose las mismas y su alcance en el momento de solicitar la actuación pertinente.

ACCESO RODADO Sin acceso

CIERRA PARCELA Piedra

INFRAESTRUCTURAS Abastecimiento de agua a través de manantial propio.

DATOS DESCRIPTIVOS DE LA EDIFICACIÓN

USO ORIGINAL Agropecuario

USO ACTUAL Agropecuario

SUP. CATASTRAL EDIFICACIÓN m2

SUPERFICIE REAL 164,47 m2

TIPOLOGÍA Cabaña

Nº DE PLANTAS PB+1

ESTADO CONSERVACIÓN Abandonado

ACCESO EDIFICACIÓN Pradera

VALOR DE CATALOGACIÓN Etnográfico

AÑO DE CONSTRUCCIÓN/ CATASTRO Desconocido

MATERIALES

Mampostería de piedra en fachada con sillarejo en los esquinales y en recercos de vanos.

En cubierta, lastras de areniscas sobre madera.
Estructura de muros de carga perimetrales de piedra con entrevigado y pilares de madera en el interior.

ELEMENTOS MODIFICADOS**CARACTERÍSTICAS SINGULARES**

Cabaña de influencia pasiega con fachada de puertas contrapeadas y una colgadiza adosada a una de las gateras.

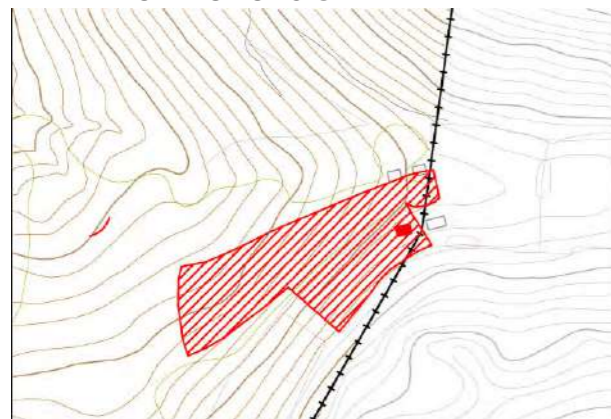
OBSERVACIONES

El estado de abandono del edificio hace que la vegetación vaya ocupándolo por paredes y tejado lo que acelera su deterioro. El tejado está hundido aunque las paredes se conservan.

ELEMENTOS INCLUIDOS

Edificación incluida en catálogo en su totalidad.

ELEMENTOS EXCLUIDOS

**CATÁLOGO DE EDIFICACIONES DE SUELO RÚSTICO****AYUNTAMIENTO DE LIÉRGANES****FICHA NÚMERO****F-55****ELEMENTOS INCLUIDOS****DATOS GENERALES****AYUNTAMIENTO** LIERGANES**LOCALIDAD** Liérganes**BARRIO** El Calce**COORDENADAS UTM X** 439922**Y** 4795209**DOCUMENTACIÓN GRÁFICA****PLANO DE SITUACIÓN****ENTORNO****ALZADO 1****ALZADO 2****ALZADO 3****ALZADO 4****DATOS CATASTRALES PARCELA****LOCALIZACIÓN PARCELA** El Calce.**IDENT. CATASTRAL** 39037A014000120000RH**POLÍGONO** 14**PARCELA** 12**SUP. CATASTRAL** 9.977 m²**DATOS CATASTRALES EDIFICIO****LOCALIZACIÓN EDIFICIO****IDENT. CATASTRAL****POLÍGONO****PARCELA****SUP. CATASTRAL****m²****DATOS DESCRIPTIVOS PARCELA****USO PARCELA** Agropecuario**PLANO** F**CLASIFICACIÓN** No urbanizable**CALIFICACIÓN** Parcela mínima 4.000**AFECCIONES SECTORIALES *** En Zona de Protección de Cabañales del Plan Especial de Protección y Ordenación del Territorio Pasiego.

* Las afecciones sectoriales son orientativas y/o informativas concretándose las mismas y su alcance en el momento de solicitar la actuación pertinente.

ACCESO RODADO Sin acceso**CIERRA PARCELA** Piedra**INFRAESTRUCTURAS****DATOS DESCRIPTIVOS DE LA EDIFICACIÓN****USO ORIGINAL** Agropecuario**USO ACTUAL** Agropecuario**SUP. CATASTRAL EDIFICACIÓN** m²**SUPERFICIE REAL** 112,84 m²**TIPOLOGÍA** Cabaña**Nº DE PLANTAS** PB+1**ESTADO CONSERVACIÓN** Abandonado**ACCESO EDIFICACIÓN** Pradera**VALOR DE CATALOGACIÓN** Etnográfico**AÑO DE CONSTRUCCIÓN/ CATASTRO** Desconocido**MATERIALES**

Mampostería de piedra en fachada con sillarejo en los esquinales y en recercos de vanos.

En cubierta, lastras de arenisca sobre madera. Estructura de muros de carga perimetrales de piedra con entrevigado y pilares de madera en el interior.

ELEMENTOS MODIFICADOS**CARACTERÍSTICAS SINGULARES****OBSERVACIONES**

El estado de abandono del edificio se refuerza con el hundimiento del tejado. Sólo se conservan los muros y las lastras de los aleros

ELEMENTOS INCLUIDOS

Edificación incluida en catálogo en su totalidad.

ELEMENTOS EXCLUIDOS